



CAMPEONATO DE ESPAÑA ESCOLARES

guía técnica

PROGRAMA

JUEVES **4**
JULIO

VERIFICACIÓN DE LICENCIAS	10:00	CENTRO NIEMEYER Av. del Zinc, s/n (33490, Avilés)	
REUNIÓN DE DIRECTORES	12:00		
<i>CAMPEONATO</i>	<i>SALIDA</i>	<i>KM</i>	<i>LUGAR</i>
CRE CADETES FEMENINO-MASCULINO	15:00	11,5	CENTRO NIEMEYER Av. del Zinc, s/n (33490, Avilés)
PARALÍMPICO CLASE C, T, H Y WB	*		
CRI CADETES FEMENINO-MASCULINO	16:00		

* La hora se determinará en función del número de participantes

VIERNES **5**
JULIO

<i>CAMPEONATO</i>	<i>SALIDA</i>	<i>KM</i>	<i>LUGAR</i>
RUTA CADETES	FEM	10:00	51,7
	MASC	12:00	60
RUTA INFANTILES	FEM	17:30	13,3
	MASC	18:45	19,6
			CENTRO NIEMEYER Av. del Zinc, s/n (33490, Avilés)

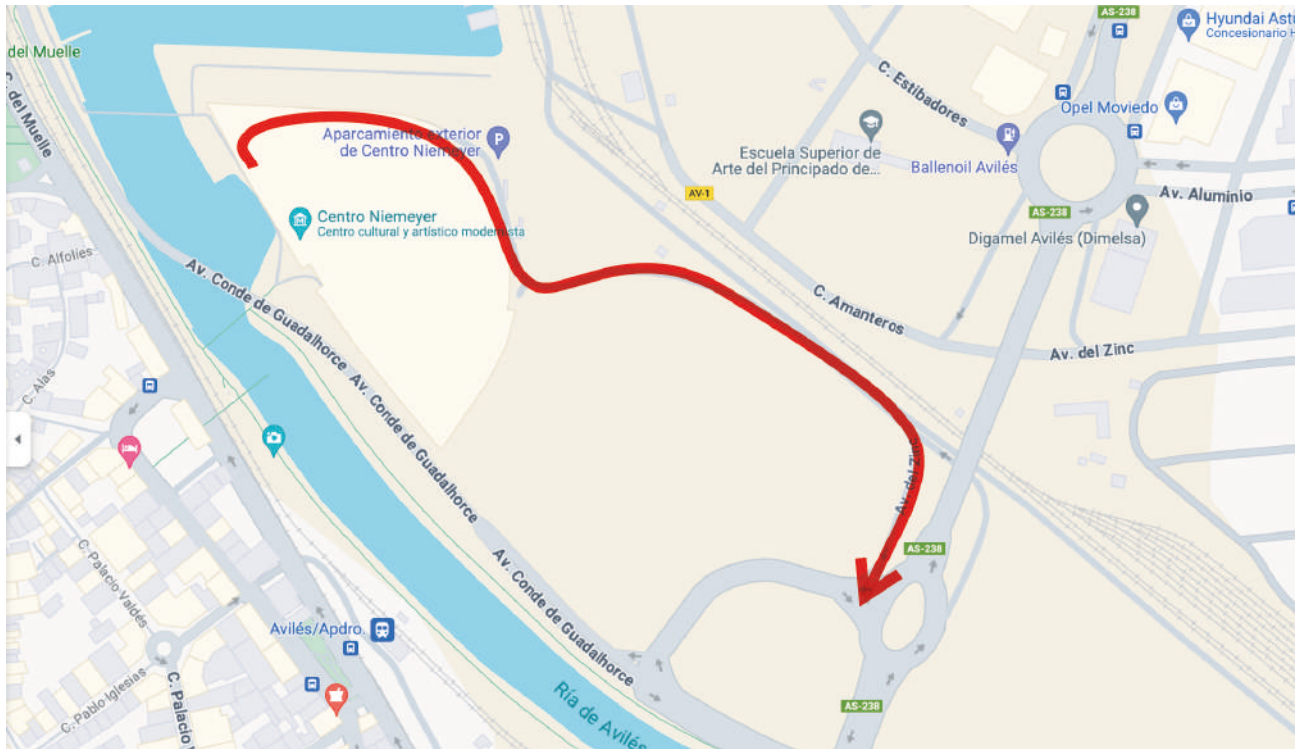
SÁBADO **6**
JULIO

<i>CAMPEONATO</i>	<i>SALIDA</i>	<i>DURAC.</i>	<i>LUGAR</i>
BTT XCO INFANTILES	FEM	9:30	30' a 45'
	MASC	10:30	30' a 45'
BTT XCO CADETES	FEM	11:30	45' a 60'
	MASC	12:45	45' a 60'
			ÁREA RECREATIVA DE PINOS ALTOS (33459, Castrillón)
GYMKHANA INFANTILES FEMENINO-MASCULINO	17:30	CENTRO NIEMEYER Av. del Zinc, s/n (33490, Avilés)	

SALIDA/META



SALIDA NEUTRALIZADA



ÚLTIMOS 3KM



4
JULIO
2024

CRE CADETE, PARALÍMPICO CLASES C, T, H y WB AVILÉS

11,5 KILÓMETROS

CONCENTRACIÓN

Centro Niemeyer: Av. del Zinc, s/n (33490, Avilés)

De 14:00 a 14:45

Salida

Centro Niemeyer: Av. del Zinc, s/n (33490, Avilés)

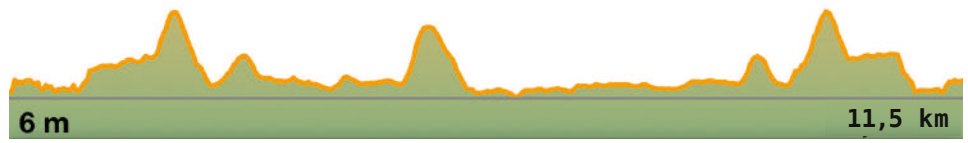
15:00

ALTITUD	ITINERARIO		DISTANCIA EN KMS.			HORARIOS PREVISTOS		
			PARC.	TOT.	FALT.	30	35	40
6,5	SALIDA CENTRO NIEMEYER	LOCAL	0	0	11,5	15:00	15:00	15:00
7,0	EN ROTONDA DE SALIDA DEL NIEMEYER DCHA. DIRECCION LUANCO	AS-238	0,6	0,6	10,9	15:01	15:01	15:00
11,0	ROTONDA. SE SIGUE RECTO DIRECCION LUANCO	AS-238	0,3	0,9	10,6	15:01	15:01	15:01
11,5	ROTONDA. GIRO IZDA. DIRECCION CABO PEÑAS	AS-328	0,2	1,1	10,4	15:02	15:01	15:01
9,5	ROTONDA. SE SIGUE RECTO DIRECCION CABO PEÑAS	AS-328	0,7	1,8	9,7	15:03	15:03	15:02
5,8	CRUCE. SE SIGUE RECTO DIRECCION FARO SAN JUAN	AS-329	1,2	3,0	8,5	15:06	15:05	15:04

ALTITUD	ITINERARIO		DISTANCIA EN KMS.			HORARIOS PREVISTOS		
			PARC.	TOT.	FALT.	30	35	40
4,5	ZELUAN	AS-329	2	5,0	6,5	15:10	15:08	15:07
3,8	CRUCE. SE SIGUE RECTO DIRECCION POLIGONO MAQUA	LOCAL	0,3	5,3	6,2	15:10	15:09	15:07
3,8	GIRO DE 180º ENENTRADA POLIGONO MAQUA	LOCAL	0,5	5,8	5,7	15:11	15:09	15:08
3,8	ZELUAN. GIRO DCHA DIRECCION SAMALANDRAN	LOCAL	0,1	5,9	5,6	15:11	15:10	15:08
4,8	GIRO DCHA. DIRECCION AVILES	AS-329	1,1	7,0	4,5	15:14	15:12	15:10
9,5	ROTONDA. SE SIGUE RECTO DIRECCION AVILES	AS-328	2,2	9,2	2,3	15:18	15:15	15:13
11,5	ROTONDA. GIRO DCHA. DIRECCION AVILES	AS-238	0,9	10,1	1,4	15:20	15:17	15:15
11,0	ROTONDA. SE SIGUE RECTO DIRECCION AVILES	AS-238	0,2	10,3	1,2	15:20	15:17	15:15
7,0	GIRO 180º DCHA. DIRECCION CENTRO NIEMEYER	LOCAL	0,3	10,6	0,9	15:21	15:18	15:15
6,5	META. CENTRO NIEMEYER	LOCAL	0,9	11,5	0,0	15:23	15:19	15:17

PERFIL

56 m



RECORRIDO



4
JULIO
2024

CRI CADETE FEMENINO Y MASCULINO

AVILÉS

11,5 KILÓMETROS

CONCENTRACIÓN

Centro Niemeyer: Av. del Zinc, s/n (33490, Avilés)

De 15:00 a 15:45

Salida

Centro Niemeyer: Av. del Zinc, s/n (33490, Avilés)

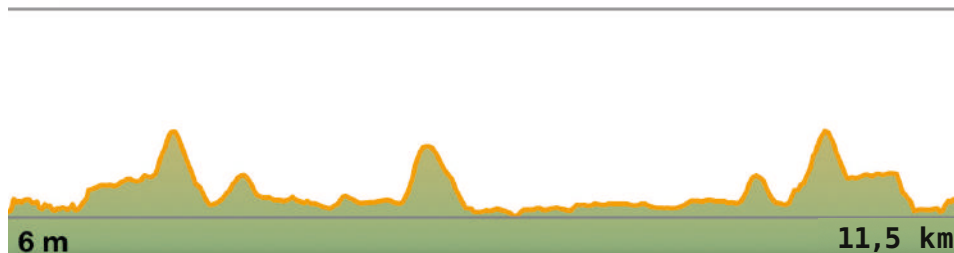
16:00

ALTITUD	ITINERARIO		DISTANCIA EN KMS.			HORARIOS PREVISTOS		
			PARC.	TOT.	FALT.	30	35	40
6,5	SALIDA CENTRO NIEMEYER	LOCAL	0	0	11,5	16:00	16:00	16:00
7,0	EN ROTONDA DE SALIDA DEL NIEMEYER DCHA. DIRECCION LUANCO	AS-238	0,6	0,6	10,9	16:01	16:01	16:00
11,0	ROTONDA. SE SIGUE RECTO DIRECCION LUANCO	AS-238	0,3	0,9	10,6	16:01	16:01	16:01
11,5	ROTONDA. GIRO IZDA. DIRECCION CABO PEÑAS	AS-328	0,2	1,1	10,4	16:02	16:01	16:01
9,5	ROTONDA. SE SIGUE RECTO DIRECCION CABO PEÑAS	AS-328	0,7	1,8	9,7	16:03	16:03	16:02
5,8	CRUCE. SE SIGUE RECTO DIRECCION FARO SAN JUAN	AS-329	1,2	3,0	8,5	16:06	16:05	16:04

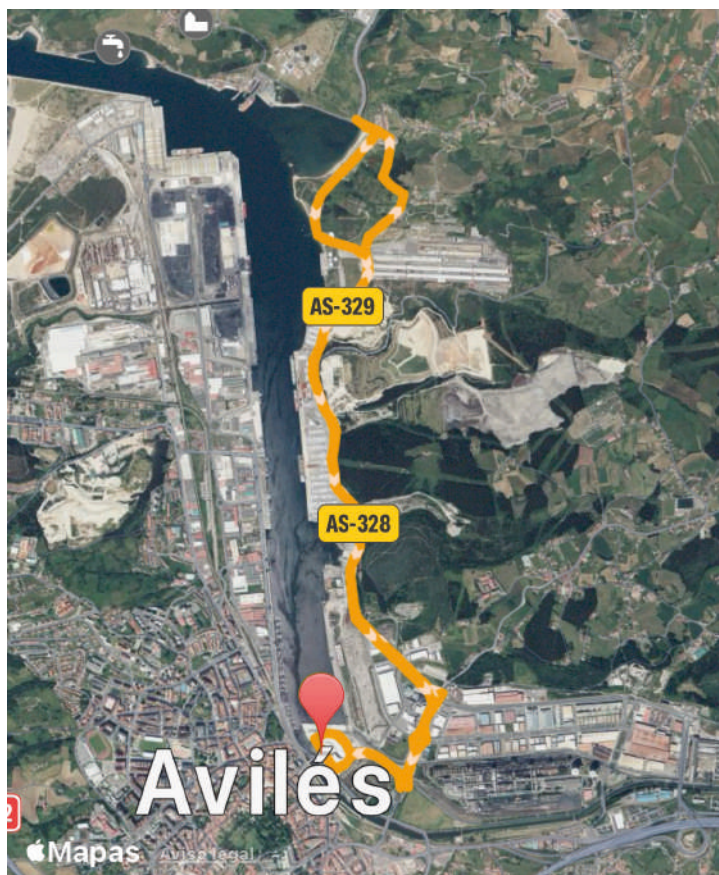
ALTITUD	ITINERARIO		DISTANCIA EN KMS.			HORARIOS PREVISTOS		
			PARC.	TOT.	FALT.	30	35	40
4,5	ZELUAN	AS-329	2	5,0	6,5	16:10	16:08	16:07
3,8	CRUCE. SE SIGUE RECTO DIRECCION POLIGONO MAQUA	LOCAL	0,3	5,3	6,2	16:10	16:09	16:07
3,8	GIRO DE 180º EN ENTRADA POLIGONO MAQUA	LOCAL	0,5	5,8	5,7	16:11	16:09	16:08
3,8	ZELUAN. GIRO DCHA DIRECCION SAMALANDRAN	LOCAL	0,1	5,9	5,6	16:11	16:10	16:08
4,8	GIRO DCHA. DIRECCION AVILES	AS-329	1,1	7,0	4,5	16:14	16:12	16:10
9,5	ROTONDA. SE SIGUE RECTO DIRECCION AVILES	AS-328	2,2	9,2	2,3	16:18	16:16	16:13
11,5	ROTONDA. GIRO DCHA. DIRECCION AVILES	AS-238	0,9	10,1	1,4	16:20	16:17	16:16
11,0	ROTONDA. SE SIGUE RECTO DIRECCION AVILES	AS-238	0,2	10,3	1,2	16:20	16:17	16:16
7,0	GIRO 180º DCHA. DIRECCION CENTRO NIEMEYER	LOCAL	0,3	10,6	0,9	16:21	16:18	16:16
6,5	META. CENTRO NIEMEYER	LOCAL	0,9	11,5	0,0	16:23	16:19	16:17

PERFIL

56 m



RECORRIDO



5
JULIO
2024

RUTA CADETE FEMENINO

AVILÉS

51,7 KILÓMETROS

CONCENTRACIÓN Y FIRMA

Centro Niemeyer: Av. del Zinc, s/n (33490, Avilés)

De 09:00 a 09:45

LLAMADA CORREDORES

9:50

SALIDA NEUTRALIZADA

Centro Niemeyer: Av. del Zinc, s/n (33490, Avilés)

9:55

Salida real

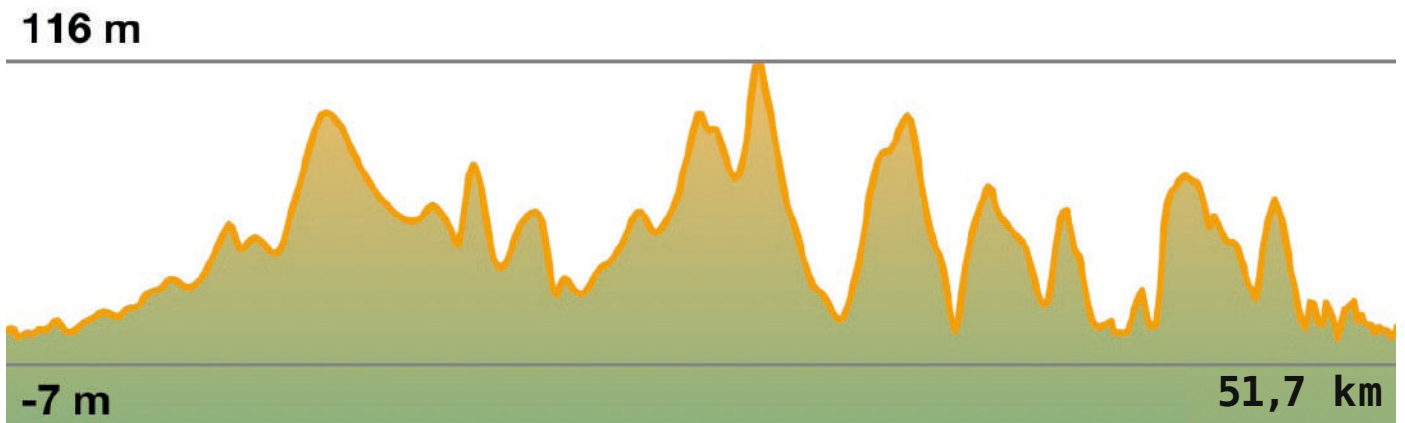
Km 0. En Rotonda De Salida Del Niemeyer

10:00

ALTITUD	ITINERARIO		DISTANCIA EN KMS.			HORARIOS PREVISTOS		
			PARC.	TOT.	FALT.	30	35	40
7,0	KM 0. EN ROTONDA DE SALIDA DEL NIEMEYER	AS-238	0	0,0	51,7	10:00	10:00	10:00
8,5	GIRO IZDA. DIRECCION AUTOPISTA OVIEDO-GIJON	AS-19	0,3	0,3	51,4	10:00	10:00	10:00
9,4	CRUCE AUTOPISTA. SE SIGUE RECTO DIRECCION TABAZA	AS-19	0,7	1,0	50,7	10:02	10:01	10:01
12,0	TRASONA	AS-19	1,4	2,4	49,3	10:04	10:04	10:03
17,0	ROTONDA. SE SIGUE RECTO DIRECCION GIJON	AS-19	1,8	4,2	47,5	10:08	10:07	10:06
22,5	ATENCION! SETOS CENTRALES	AS-19	0,7	4,9	46,8	10:09	10:08	10:07
28,0	TABAZA	AS-19	2,3	7,2	44,5	10:14	10:12	10:10

ALTITUD	ITINERARIO		DISTANCIA EN KMS.			HORARIOS PREVISTOS		
			PARC.	TOT.	FALT.	30	35	40
45,0	ROTONDA. GIRO IZDA. DIRECCION CANDAS	AS-110	0,4	7,6	44,1	10:15	10:13	10:11
49,0	ROTONDA. SE SIGUE RECTO DIRECCION CANDAS	AS-110	1,9	9,5	42,2	10:19	10:16	10:14
46,0	ROTONDA. GIRO IZDA. DIRECCION LUANCO	AS-118	6,3	15,8	35,9	10:31	10:27	10:23
40,0	ATENCION TUNEL!	AS-118	3,3	19,1	32,6	10:38	10:32	10:28
23,0	ROTONDA. SE SIGUE RECTO DIRECCION LUANCO	AS-118	0,6	19,7	32,0	10:39	10:33	10:29
28,0	ROTONDA. GIRO IZDA. DIRECCION AVILES	AS-238	1,5	21,2	30,5	10:42	10:36	10:31
65,0	GIRO DCHA. DIRECCION SUSACASA	GO-9	3,8	25,0	26,7	10:50	10:42	10:37
72,0	FOMBONA. SE SIGUE RECTO DIRECCION VERDICIO	GO-9	1,5	26,5	25,2	10:53	10:45	10:39
25,0	GIRO IZDA. DIRECCION AVILES	AS-328	3,5	30,0	21,7	11:00	10:51	10:45
40,0	SAN MARTIN DE PODES	AS-328	2	32,0	19,7	11:04	10:54	10:48
61,0	CAMPO ´L FERRERU	AS-328	4,5	36,5	15,2	11:13	11:02	10:54
66,0	ALTO EL ESTRELLIN	AS-328	3	39,5	12,2	11:19	11:07	10:59
5,8	GIRO DCHA. DIRECCION FARO SAN JUAN	AS-329	1,3	40,8	10,9	11:21	11:09	11:01
4,0	GIRO DCHA. DIRECCION PICO REGUERA	LOCAL	1,3	42,1	9,6	11:24	11:12	11:03
65,0	ALTO PICO REGUERA. GIRO IZDA.	GO-14	0,7	42,8	8,9	11:25	11:13	11:04
61,0	GIRO DCHA. DIRECCION AVILES	AS-328	1,8	44,6	7,1	11:29	11:16	11:06
5,8	GIRO IZDA. DIRECCION AVILES	AS-328	3,6	48,2	3,5	11:36	11:22	11:12
9,5	ROTONDA. SE SIGUE RECTO DIRECCION AVILES	AS-328	1,1	49,3	2,4	11:38	11:24	11:13
11,5	ROTONDA. GIRO DCHA. DIRECCION AVILES	AS-238	0,7	50,0	1,7	11:40	11:25	11:15
11,0	ROTONDA. SE SIGUE RECTO DIRECCION AVILES	AS-238	0,3	50,3	1,4	11:40	11:26	11:15
7,0	ROTONDA. GIRO IZDA. DIRECCION CENTRO NIEMEYER	AS-238	0,3	50,6	1,1	11:41	11:26	11:15
6,5	META. CENTRO NIEMEYER	LOCAL	1,1	51,7	0,0	11:43	11:28	11:17

PERFIL



RECORRIDO



5
JULIO
2024

RUTA CADETE MASCULINO

AVILÉS

60,0 KILÓMETROS

CONCENTRACIÓN Y FIRMA

Centro Niemeyer: Av. del Zinc, s/n (33490, Avilés)

De 11:00 a 11:45

LLAMADA CORREDORES

11:50

SALIDA NEUTRALIZADA

Centro Niemeyer: Av. del Zinc, s/n (33490, Avilés)

11:55

Salida real

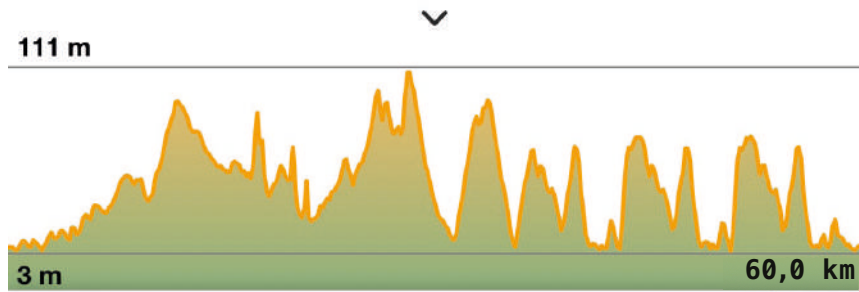
Km 0. En Rotonda De Salida Del Niemeyer

12:00

ALTITUD	ITINERARIO		DISTANCIA EN KMS.			HORARIOS PREVISTOS		
			PARC.	TOT.	FALT.	30	35	40
7,0	KM 0. EN ROTONDA DE SALIDA DEL NIEMEYER	AS-238	0	0,0	60,0	12:00	12:00	12:00
8,5	GIRO IZDA. DIRECCION AUTOPISTA OVIEDO-GIJON	AS-19	0,3	0,3	59,7	12:00	12:00	12:00
9,4	CRUCE AUTOPISTA. SE SIGUE RECTO DIRECCION TABAZA	AS-19	0,7	1,0	59,0	12:02	12:01	12:01
12,0	TRASONA	AS-19	1,4	2,4	57,6	12:04	12:04	12:03
17,0	ROTONDA. SE SIGUE RECTO DIRECCION GIJON	AS-19	1,8	4,2	55,8	12:08	12:07	12:06
22,5	ATENCION! SETOS CENTRALES	AS-19	0,7	4,9	55,1	12:09	12:08	12:07
28,0	TABAZA	AS-19	2,3	7,2	52,8	12:14	12:12	12:10

ALTITUD	ITINERARIO		DISTANCIA EN KMS.			HORARIOS PREVISTOS		
			PARC.	TOT.	FALT.	30	35	40
45,0	ROTONDA. GIRO IZDA. DIRECCION CANDAS	AS-110	0,4	7,6	52,4	12:15	12:13	12:11
49,0	ROTONDA. SE SIGUE RECTO DIRECCION CANDAS	AS-110	1,9	9,5	50,5	12:19	12:16	12:14
46,0	ROTONDA. GIRO IZDA. DIRECCION LUANCO	AS-118	6,3	15,8	44,2	12:31	12:27	12:23
40,0	ATENCION TUNEL!	AS-118	3,3	19,1	40,9	12:38	12:32	12:28
23,0	ROTONDA. SE SIGUE RECTO DIRECCION LUANCO	AS-118	0,6	19,7	40,3	12:39	12:33	12:29
28,0	ROTONDA. GIRO IZDA. DIRECCION AVILES	AS-238	1,5	21,2	38,8	12:42	12:36	12:31
65,0	GIRO DCHA. DIRECCION SUSACASA	GO-9	3,8	25,0	35,0	12:50	12:42	12:37
72,0	FOMBONA. SE SIGUE RECTO DIRECCION VERDICIO	GO-9	1,5	26,5	33,5	12:53	12:45	12:39
25,0	GIRO IZDA. DIRECCION AVILES	AS-328	3,5	30,0	30,0	13:00	12:51	12:45
40,0	SAN MARTIN DE PODES	AS-328	2	32,0	28,0	13:04	12:54	12:48
61,0	CAMPO´L FERRERU	AS-328	4,5	36,5	23,5	13:13	13:02	12:54
66,0	ALTO EL ESTRELLIN	AS-328	3	39,5	20,5	13:19	13:07	12:59
5,8	GIRO DCHA. DIRECCION FARO SAN JUAN	AS-329	1,3	40,8	19,2	13:21	13:09	13:01
4,0	GIRO DCHA. DIRECCION PICO REGUERA	LOCAL	1,3	42,1	17,9	13:24	13:12	13:03
65,0	ALTO PICO REGUERA. GIRO IZDA.	GO-14	0,7	42,8	17,2	13:25	13:13	13:04
61,0	GIRO DCHA. DIRECCION AVILES	AS-328	1,8	44,6	15,4	13:29	13:16	13:06
5,8	GIRO DCHA. DIRECCION FARO SAN JUAN	AS-329	3,6	48,2	11,8	13:36	13:22	13:12
4,0	GIRO DCHA. DIRECCION PICO REGUERA	LOCAL	2	50,2	9,8	13:40	13:26	13:15
65,0	ALTO PICO REGUERA. GIRO IZDA.	GO-14	0,7	50,9	9,1	13:41	13:27	13:16
61,0	GIRO DCHA. DIRECCION AVILES	AS-328	1,5	52,4	7,6	13:44	13:29	13:18
5,8	GIRO IZDA. DIRECCION AVILES	AS-328	3,9	56,3	3,7	13:52	13:36	13:24
9,5	ROTONDA. SE SIGUE RECTO DIRECCION AVILES	AS-328	1,2	57,5	2,5	13:55	13:38	13:26
11,5	ROTONDA. GIRO DCHA. DIRECCION AVILES	AS-238	0,6	58,1	1,9	13:56	13:39	13:27
11,0	ROTONDA. SE SIGUE RECTO DIRECCION AVILES	AS-238	0,3	58,4	1,6	13:56	13:40	13:27
7,0	ROTONDA. GIRO IZDA. DIRECCION CENTRO NIEMEYER	AS-238	1,3	59,7	0,3	13:59	13:42	13:29
6,5	META. CENTRO NIEMEYER	LOCAL	0,3	60,0	0,0	14:00	13:42	13:30

PERFIL



RECORRIDO



5
JULIO
2024

RUTA INFANTIL FEMENINO

AVILÉS

13,3 KILÓMETROS

CONCENTRACIÓN Y FIRMA

Centro Niemeyer: Av. del Zinc, s/n (33490, Avilés)

De 16:30 a 17:15

LLAMADA CORREDORES

17:20

SALIDA NEUTRALIZADA

Centro Niemeyer: Av. del Zinc, s/n (33490, Avilés)

17:25

Salida real

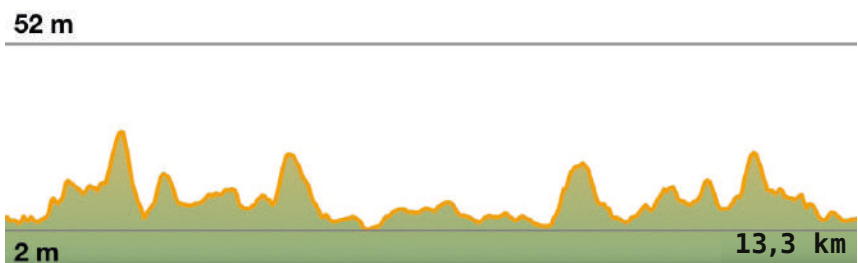
Km 0. En Rotonda De Salida Del Niemeyer

17:30

ALTITUD	ITINERARIO		DISTANCIA EN KMS.			HORARIOS PREVISTOS		
			PARC.	TOT.	FALT.	30	35	40
7,0	KM 0. EN ROTONDA DE SALIDA DEL NIEMEYER DIRECCION LUANCO	AS-238	0	0,0	13,3	17:30	17:30	17:30
11,0	ROTONDA. SE SIGUE RECTO DIRECCION LUANCO	AS-238	0,3	0,3	13,0	17:30	17:30	17:30
11,5	ROTONDA. GIRO IZDA. DIRECCION CABO PEÑAS	AS-328	0,3	0,6	12,7	17:31	17:31	17:30
9,5	ROTONDA. SE SIGUE RECTO DIRECCION CABO PEÑAS	AS-328	0,7	1,3	12,0	17:32	17:32	17:31
5,8	CRUCE. SE SIGUE RECTO DIRECCION FARO SAN JUAN	AS-329	1,2	2,5	10,8	17:35	17:34	17:33
4,5	ZELUAN	AS-329	2	4,5	8,8	17:39	17:37	17:36
3,8	GIRO DCHA. DIRECCION POLIGONO MACUA	LOCAL	0,3	4,8	8,5	17:39	17:38	17:37

ALTITUD	ITINERARIO		DISTANCIA EN KMS.			HORARIOS PREVISTOS		
			PARC.	TOT.	FALT.	30	35	40
5,0	GIRO DE 180° EN POLIGONO	LOCAL	0,9	5,7	7,6	17:41	17:39	17:38
3,8	GIRO IZDA. DIRECCION AVILES	AS-329	1,9	7,6	5,7	17:45	17:43	17:41
4,5	ZELUAN	AS-329	0,1	7,7	5,6	17:45	17:43	17:41
5,8	CRUCE. SE SIGUE RECTO DIRECCION AVILES	AS-328	2	9,7	3,6	17:49	17:46	17:44
9,5	ROTONDA. SE SIGUE RECTO DIRECCION AVILES	AS-328	1,2	10,9	2,4	17:51	17:48	17:46
11,5	ROTONDA. GIRO DCHA. DIRECCION AVILES	AS-238	0,6	11,5	1,8	17:53	17:49	17:47
11,0	ROTONDA. SE SIGUE RECTO DIRECCION AVILES	AS-238	0,3	11,8	1,5	17:53	17:50	17:47
7,0	ROTONDA. GIRO IZDA. DIRECCION CENTRO NIEMEYER	LOCAL	0,3	12,1	1,2	17:54	17:50	17:48
6,5	META. CENTRO NIEMEYER	LOCAL	1,2	13,3	0,0	17:56	17:52	17:49

PERFIL



RECORRIDO



5
JULIO
2024

RUTA INFANTIL MASCULINO

AVILÉS

19,6 KILÓMETROS

CONCENTRACIÓN Y FIRMA

Centro Niemeyer: Av. del Zinc, s/n (33490, Avilés)

De 17:45 a 18:30

LLAMADA CORREDORES

18:35

SALIDA NEUTRALIZADA

Centro Niemeyer: Av. del Zinc, s/n (33490, Avilés)

18:40

Salida real

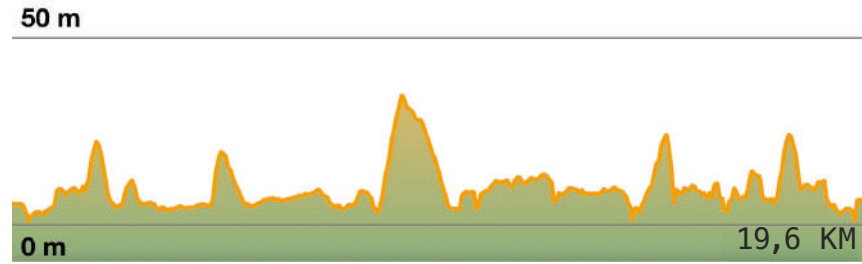
Km 0. En Rotonda De Salida Del Niemeyer

18:45

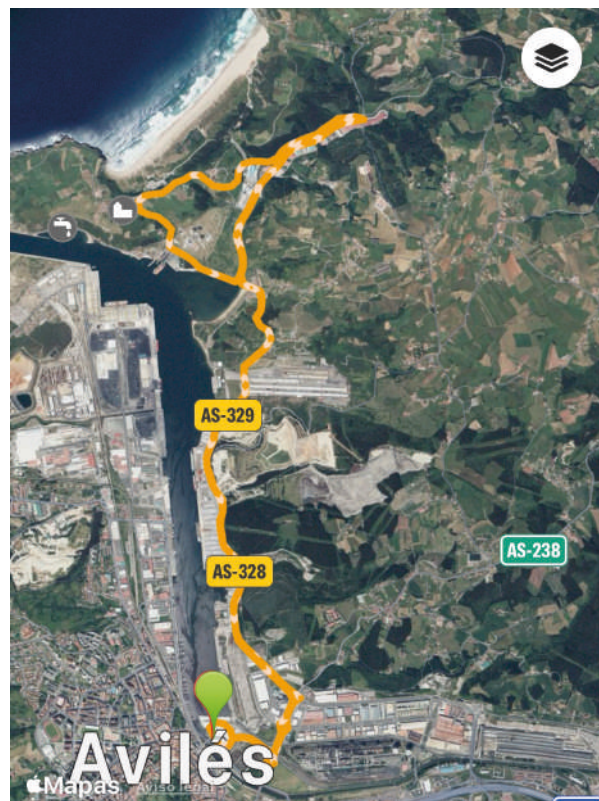
ALTITUD	ITINERARIO		DISTANCIA EN KMS.			HORARIOS PREVISTOS		
			PARC.	TOT.	FALT.	30	35	40
7,0	KM 0. EN ROTONDA DE SALIDA DEL NIEMEYER DIRECCION LUANDO	AS-238	0	0,0	19,6	18:45	18:45	18:45
11,0	ROTONDA. SE SIGUE RECTO DIRECCION LUANCO	AS-238	0,3	0,3	19,3	18:45	18:45	18:45
11,5	ROTONDA. GIRO IZDA. DIRECCION CABO PEÑAS	AS-328	0,3	0,6	19,0	18:46	18:46	18:45
9,5	ROTONDA. SE SIGUE RECTO DIRECCION CABO PEÑAS	AS-328	0,7	1,3	18,3	18:47	18:47	18:46
5,8	CRUCE. SE SIGUE RECTO DIRECCION FARO SAN JUAN	AS-329	1,2	2,5	17,1	18:50	18:49	18:48
4,5	ZELUAN	AS-329	2	4,5	15,1	18:54	18:52	18:51
3,8	GIRO DCHA. DIRECCION POLIGONO MACUA	LOCAL	0,3	4,8	14,8	18:54	18:53	18:52

ALTITUD	ITINERARIO		DISTANCIA EN KMS.			HORARIOS PREVISTOS		
			PARC.	TOT.	FALT.	30	35	40
5,0	CRUCE. GIRO IZDA, DIRECCION VERDICIO	AS-328	1,8	6,6	13,0	18:58	18:56	18:54
5,0	CRUCE. GIRO IZDA. DIRECCION SAN XUAN	GO-15	0,1	6,7	12,9	18:58	18:56	18:55
4,5	GIRO IZDA. DIRECCION AVILES	GO-15	1	7,7	11,9	19:00	18:58	18:56
6,5	GIRO IZDA. DIRECCION AVILES	AS-329	1,7	9,4	10,2	19:03	19:01	18:59
3,8	GIRO IZDA. DIRECCION POLIGONO MACUA	LOCAL	0,7	10,1	9,5	19:05	19:02	19:00
5,0	GIRO DE 180° EN POLIGONO	LOCAL	1,9	12,0	7,6	19:09	19:05	19:03
3,8	GIRO IZDA. DIRECCION AVILES	AS-329	1,9	13,9	5,7	19:12	19:08	19:05
4,5	ZELUAN	AS-329	0,1	14,0	5,6	19:13	19:09	19:06
5,8	CRUCE. SE SIGUE RECTO DIRECCION AVILES	AS-328	2	16,0	3,6	19:17	19:12	19:09
9,5	ROTONDA. SE SIGUE RECTO DIRECCION AVILES	AS-328	1,2	17,2	2,4	19:19	19:14	19:10
11,5	ROTONDA. GIRO DCHA. DIRECCION AVILES	AS-238	0,6	17,8	1,8	19:20	19:15	19:11
11,0	ROTONDA. SE SIGUE RECTO DIRECCION AVILES	AS-238	0,3	18,1	1,5	19:21	19:16	19:12
7,0	ROTONDA. GIRO IZDA. DIRECCION CENTRO NIEMEYER	LOCAL	0,3	18,4	1,2	19:21	19:16	19:12
6,5	META. CENTRO NIEMEYER	LOCAL	1,2	19,6	0,0	19:24	19:18	19:14

PERFIL



RECORRIDO



6
JULIO
2024

BTT CADETE E INFANTIL FEMENINO Y MASCULINO

ÁREA RECREATIVA
PINOS ALTOS (CASTRILLÓN)

2,2 KILÓMETROS



INFANTIL

SALIDA FEMENINO: 9:30

SALIDA MASCULINO: 10:30

30 - 45min



CADETE

SALIDA FEMENINO: 11:30

SALIDA MASCULINO: 12:45

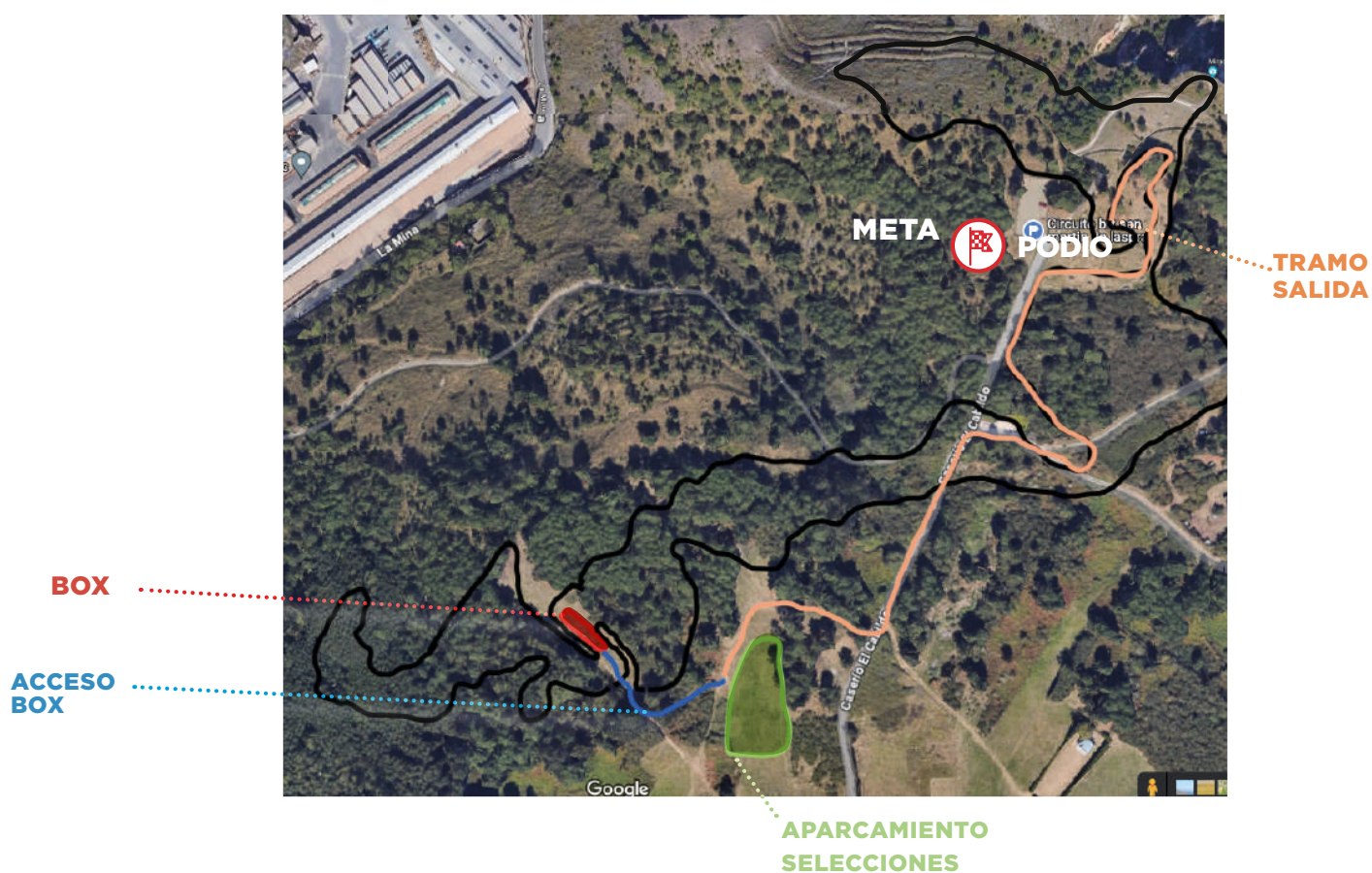
45min - 1h



PERFIL



RECORRIDO BTT



6
JULIO
2024

GYMKHANA INFANTIL FEMENINO Y MASCULINO

EXPLANADA CENTRO NIEMEYER

GYMKHANA FEMENINO Y MASCULINO

1,45 KILÓMETROS

SALIDA: 17:30



RECORRIDO GYMKHANA



PERFIL

