

VUELTA CICLISTA EXTREMADURA



Etapa 2
Plasencia



Etapa 1
Ribera del Fresno



Guía Técnica

Challenge Vuelta Ciclista a Extremadura Junior 2024

A close-up, grayscale photograph of a bicycle's rear wheel, chain, and cassette. The image is used as a background for a menu. The text is overlaid on the image in white, bold, uppercase letters, each within a green rectangular bar.

ÍNDICE

PATROCINADORES

ETAPAS

PREMIOS

ALTIMETRÍAS Y PUERTOS

AGENDA SALIDA OFICIAL

REDES SOCIALES

SEÑALIZACIÓN

SIMBOLOGÍA

ETAPA 1

ETAPA 2

NORMATIVA PARTICULAR

PATROCINADORES

PATROCINADORES OFICIALES

JUNTA DE EXTREMADURA

Consejería de Cultura, Turismo, Jóvenes y Deportes



Extremadura

fundación
jóvenes
y deporte



DIPUTACIÓN
DE CÁCERES



DIPUTACIÓN
DE BADAJOZ



FEDERACION EXTREMEÑA
DE CICLISMO

COLABORADORES



VEIMANCHA
IVECO

INVERSE

ETAPAS

ETAPA 1: RIBERA DEL FRESNO | 76,7 KM | MEDIA - MONTAÑA

La **primera etapa** de esta Challenge Vuelta Ciclista a Extremadura Junior 2024 tendrá salida y llegada a la población pacense de **Ribera del Fresno**. Un recorrido de 76,7 kilómetros con una acumulación positiva de 831 metros donde habrá que guardar fuerzas tras el paso por el **Alto del Desbautizadero**, cercano a la población de Hornachos, a mitad del recorrido.

ETAPA 2: PLASENCIA | 85,4 KM | MONTAÑA

La **etapa 2** saldrá y llegará a Plasencia donde tendremos la resolución de esta Challenge Vuelta Ciclista a Extremadura Junior 2024 tras recorrer 85,4 kilómetros con una acumulación positiva de 1046 metros por el Valle del Ambroz. Las subidas a **Casas del Monte, Segura de Toro y Hervás** marcarán las diferencias en el grupo y seleccionarán a los/as deportistas de cara a meta.



PREMIOS

CLASIFICACIÓN GENERAL INDIVIDUAL

La clasificación general individual se establece por la suma de los puntos realizados por cada corredor/a en las etapas.



CLASIFICACIÓN GENERAL DE LA MONTAÑA

Se obtendrá mediante la suma de los puntos conseguidos por cada corredor/a en los altos puntuables, siendo mejor clasificado/a el/la que más puntos haya obtenido.



CLASIFICACIÓN GENERAL SPRINTS ESPECIALES

Se obtendrá mediante la suma de los puntos obtenidos por cada corredor/a al paso de los lugares señalados, siendo mejor clasificado/a el/la que más puntos haya obtenido.



CLASIFICACIÓN AL MEJOR EXTREMEÑO

Maillot al corredor/a extremeño/a mejor situado/a en la Clasificación General Individual. A este premio sólo optarán los/as corredores/as con licencia federativa de la comunidad de Extremadura.



GANADORA ETAPA

Premio para el/la corredor/a que cruza la línea de meta en primera posición.

CLASIFICACIÓN POR EQUIPOS

El premio se obtendrá por la suma de los tres mejores corredores/as individuales de cada equipo de la clasificación general individual, siendo mejor clasificado/a el/la que haya totalizado más puntos. Se entregará en la última etapa.

ETAPA 1



ETAPA 2



RESUMEN GENERAL

Vuelta Ciclista a Extremadura	162,1 kilómetros
Desnivel positivo	1877 metros
Premios de Montaña	4
Sprints Speciales	3



SÁBADO 17 RIBERA DEL FRESNO

Se establecerá como oficina permanente el P.P.O (Punto de Paso Obligatorio)

PPO salida de Ribera del Fresno en Avenida de la Constitución.

- 9:00 Salida desde Avenida de la Constitución categoría Junior Masculino.
- 11:30 Salida desde Avenida de la Constitución categoría Junior Femenino.

DOMINGO 18 PLASENCIA

Se establecerá como oficina permanente el P.P.O (Punto de Paso Obligatorio)

PPO salida de Plasencia en Avenida de la Hispanidad.

- 9:00 Salida desde Avenida de la Hispanidad categoría Junior Masculino.
- 11:30 Salida desde Avenida de la Hispanidad categoría Junior Femenino.

REDES SOCIALES

CUENTAS OFICIALES



@ciclismoextrema

HASHTAG OFICIAL

#EstamosDeVuelta



ORIENTACIÓN



INFORMACIÓN



SIMBOLOGÍA

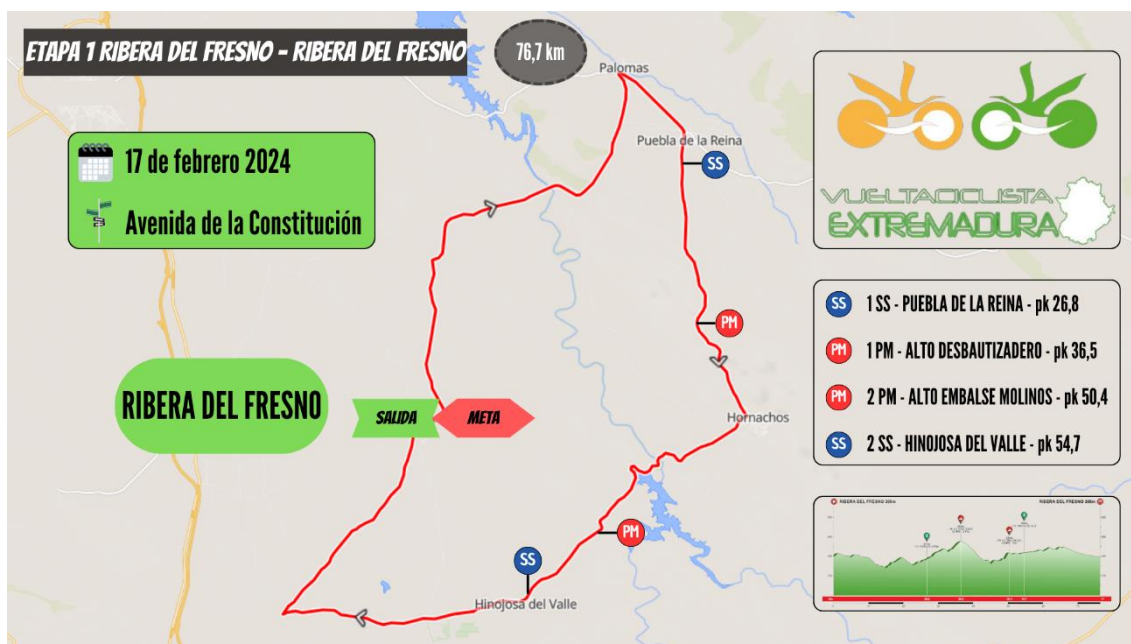


ETAPA 1



RIBERA DEL FRESNO – RIBERA DEL FRESNO

MAPA RECORRIDO



ALTIMETRÍA



PREMIOS

1 Sprint Special - PUEBLA DE LA REINA - pk 26,8

1 Premio Montaña - ALTO DESBAUTIZADERO - pk 36,5

2 Premio Montaña - ALTO EMBALSE MOLINOS - pk 50,4

2 Sprint Special - HINOJOSA DEL VALLE - pk 54,7



PERFIL ÚLTIMOS KMS



HOSPITALES ETAPA

HOSPITAL DE ZAFRA

Dirección: Ctra. Badajoz Granada, s/nº. 06300 Zafra (Badajoz).

Dirección: Teléfono: 924029200

Giro a derecha en calle Fábrica.



RUTÓMETRO

Km. Parciales		Km. Totales	Km. Restantes	m. Elevación	ITINERARIO Y LOCALIDADES	HORARIO DE PASO APROXIMADOS (MEDIA KM/H)				
					38	40	42	44		
0,00	0,00	76,70	399		SALIDA DESDE AVENIDA DE LA CONSTITUCIÓN (RIBERA DEL FRESNO)					
0,20	0,20	76,50	400		GIRO A LADERECHA POR LA AVENIDA DE EXTREMADURA	9:00:19	9:00:18	9:00:17	9:00:16	
1,30	1,50	75,20	432		GIRO A LA IZQUIERDA, CONTINUA 6,9 KMS POR BA-021 DIRECCIÓN PALOMAS	9:02:22	9:02:15	9:02:09	9:02:03	
6,90	8,40	68,30	393		GIRO A LA DERECHA POR LA EX339 DURANTE 14,30 KMS	9:13:16	9:12:36	9:12:00	9:11:27	
14,30	22,70	54,00	315		ROTONDA, PRIMERA SALIDA. ENTRADA LOCALIDAD DE PALOMAS. CONTINUE POE LA EX210	9:35:51	9:34:03	9:32:26	9:30:57	
26,30	26,30	50,40	360		ENTRADA EN LA LOCALIDAD DE PUEBLA DE LA REINA	9:41:32	9:39:27	9:37:34	9:35:52	
0,20	26,50	50,20	365		ROTONDA, SEGUNDA SALIDA, CONTINUE POR LA EX344	9:41:51	9:39:45	9:37:51	9:36:08	
0,30	26,80	49,90	370		SPRINT ESPECIAL PUEBLA DE LA REINA	9:42:19	9:40:12	9:38:17	9:36:33	
9,70	36,50	40,20	553		PREMIO MONTAÑA DESBAUTIZADERO	9:57:38	9:54:45	9:52:09	9:49:46	
3,20	39,70	37,00	478		ENTRADA EN LA LOCALIDAD DE HORNACHOS	10:02:41	9:59:33	9:56:43	9:54:08	
0,60	40,30	36,40	466		GIRO A LA DERECHA POR BA-079 DIRECCIÓN HINOJOSA DEL VALLE	10:03:38	10:00:27	9:57:34	9:54:57	
10,10	50,40	26,30	440		PREMIO MONTAÑA EMBLASE DE LOS MOLINOS DE MATAHEL	10:19:35	10:15:36	10:12:00	10:08:44	
4,30	54,70	22,00	435		ENTRADA EN LA LOCALIDAD DE HINOJOSA DEL VALLE. SPRINT ESPECIAL.	10:26:22	10:22:03	10:18:09	10:14:35	
0,60	55,30	21,40	440		FIN LOCALIDAD DE HINOJOSA DEL VALLE. CONTINUE POR BA-131 DIRECCIÓN LOS SANTOS	10:27:19	10:22:57	10:19:00	10:15:25	
10,70	66,00	10,70	195		GIRO A LA DERECHA DIRECCIÓN RIBERA DEL FRESNO POR LA BA-120	10:44:13	10:39:00	10:34:17	10:30:00	
9,80	75,80	0,90	399		ENTRADA EN LA LOCALIDAD DE RIBERA DEL FRESNO	10:59:41	10:53:42	10:48:17	10:43:22	
0,40	76,20	0,50	395		GIRO A LA DERECHA POR AVDA EXTREMADURA	11:00:19	10:54:18	10:48:51	10:43:55	
0,30	76,50	0,20			GIRO A LA DERECHA POR AVENIDA CONSTITUCIÓN	11:00:47	10:54:45	10:49:17	10:44:19	
0,20	76,70	0,00	224		META EN AVENIDA DE LA CONSTITUCIÓN	11:01:06	10:55:03	10:49:34	10:44:35	

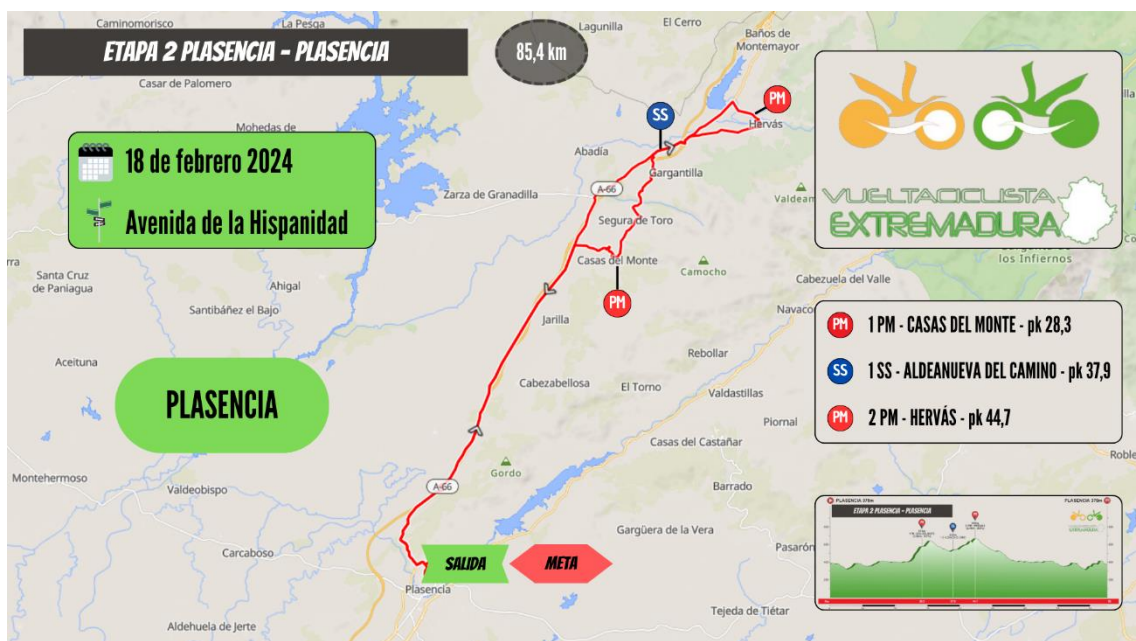
Los **Puntos Ecozona** estarán ubicados en el interior de las siguientes localidades de paso de Hornachos pk 39,7 y en Hinojosa del Valle en el pk 54,7.

ETAPA 2



PLASENCIA - PLASENCIA

MAPA RECORRIDO



ALTIMETRÍA



PREMIOS

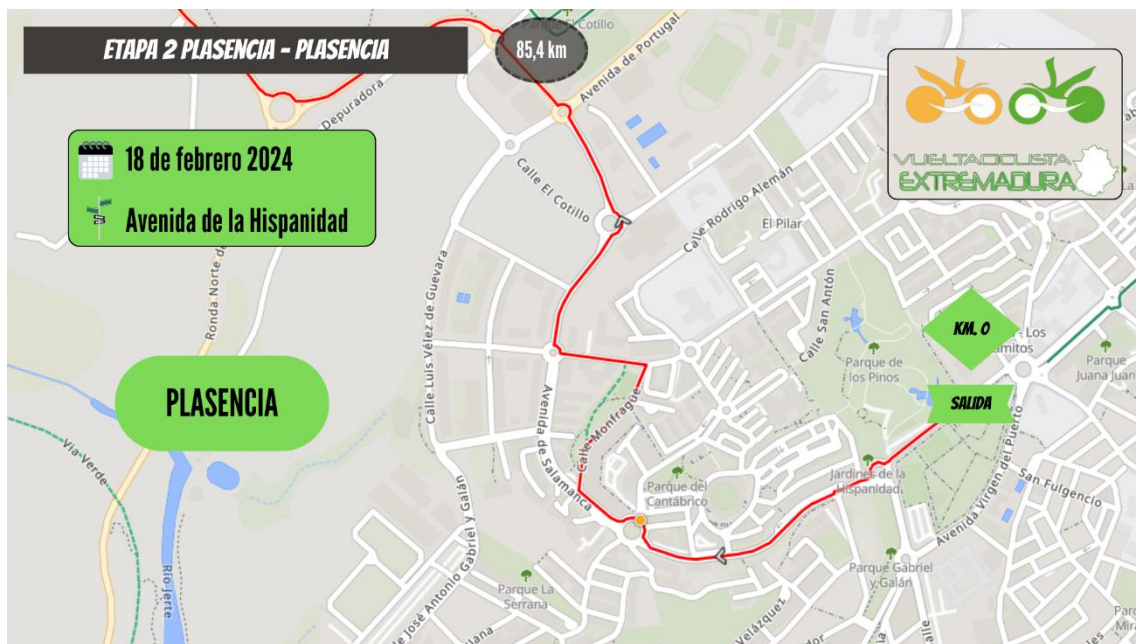
1 Premio Montaña – CASAS DEL MONTE - pk 28,3

1 Sprint Special – ALDEANUEVA DEL CAMINO - pk 37,9

2 Premio Montaña - HERVÁS - pk 44,7



Salida: Avenida de la Hispanidad, Plasencia (Cáceres).

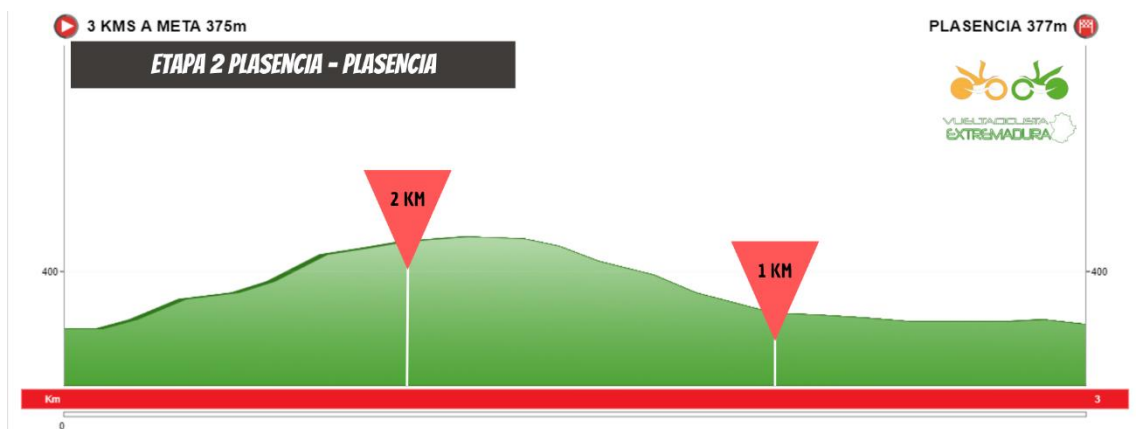


Llegada: Avenida de la Hispanidad, Plasencia (Cáceres).





PERFIL ÚLTIMOS KMS



HOSPITALES ETAPA

HOSPITAL VIRGEN DEL PUERTO PLASENCIA

Dirección: Paraje Valcorchero, s/nº. 10600 Plasencia.

Teléfono: 927428300

DESVIO DE COCHES

En la ultima rotonda antes de meta, se realizará el desvío de coches por Avenida Virgen del Puerto, con tráfico abierto hasta la ubicación del parking de equipos.



Km. Parciales		Km. Totales	Km. Restantes	m. Elevación	ITINERARIO Y LOCALIDADES	HORARIO DE PASO APROXIMADOS (MEDIA KM/H)			
						38	40	42	44
0,00	0,00	85,40	376		SALIDA DESDE AVENIDA DE LA HISPANIDAD (PLASENCIA)				
0,20	0,20	85,20	378		ROTONDA, PRIMERA SALIDA POR AVENIDA DE SALAMANCA	9:00:19	9:00:18	9:00:17	9:00:16
0,40	0,60	84,80	395		ROTONDA, TERCERA SALIDA Y CONTINUA POR AVENIDA DE SALAMANCA	9:00:57	9:00:54	9:00:51	9:00:49
0,50	1,10	84,30	384		ROTONDA, PRIMERA SALIDA Y CONTINUA POR AVENIDA DE SALAMANCA	9:01:44	9:01:39	9:01:34	9:01:30
0,20	1,30	84,10	388		ROTONDA, SEGUNDA SALIDA CONTINUA POR AVENIDA SALAMANCA	9:02:03	9:01:57	9:01:51	9:01:46
1,60	1,60	83,80	382		ROTONDA, TERCERA SALIDA Y CONTINUA POR AVENIDA DE SALAMANCA	9:02:32	9:02:24	9:02:17	9:02:11
0,20	1,80	83,60	375		ROTONDA, SEGUNDA SALIDA POR LA RONDA NORTE DE PLASENCIA	9:02:51	9:02:42	9:02:34	9:02:27
0,40	2,20	83,20	384		ROTONDA, SEGUNDA SALIDA, CONTINUA POR LA CARRETERA N630 DURANTE 5,9 KMS	9:03:28	9:03:18	9:03:09	9:03:00
5,90	8,10	77,30	397		ROTONDA, SEGUNDA SALIDA CONTINUA POR LA N630	9:12:47	9:12:09	9:11:34	9:11:03
0,40	8,50	76,90	381		ROTONDA, SEGUNDA SALIDA CONTINUA POR LA N630 DURANTE 16,3 KMS	9:13:25	9:12:45	9:12:09	9:11:35
16,30	24,80	60,60	406		GIRO A LA DERECHA, COMIENZA PUERTO CASAS DEL MONTE POR LA CC-136	9:39:09	9:37:12	9:35:26	9:33:49
2,80	27,60	57,80	546		ENTRADA EN LA LOCALIDAD DE CASAS DEL MONTE	9:43:35	9:41:24	9:39:26	9:37:38
0,70	28,30	57,10	577		P.M CASAS DEL MONTE	9:44:41	9:42:27	9:40:26	9:38:35
0,10	28,40	57,00	579		CONTINUE POR LA CC-136 DIRECCIÓN SEGURA DE TORO	9:44:51	9:42:36	9:40:34	9:38:44
2,30	30,70	54,70	643		ENTRADA EN LA LOCALIDAD DE SEGURA DE TORO	9:48:28	9:46:03	9:43:51	9:41:52
0,30	31,00	54,40	643		GIRO A LA DERECHA POR CC-58 DIRECCIÓN ALDEANUEVA DEL CAMINO	9:48:57	9:46:30	9:44:17	9:42:16
5,10	36,10	49,30	538		ENTRADA EN LA LOCALIDAD DE ALDEANUEVA DEL CAMINO	9:57:00	9:54:09	9:51:34	9:49:14
0,20	36,30	49,10	531		GIRO A LA DERECHA POR LA N-630 DURECCIÓN HERVÁS	9:57:19	9:54:27	9:51:51	9:49:30
1,60	37,90	47,50	533		SPRINT ESPECIAL ALDEANUEVA DEL CAMINO	9:59:51	9:56:51	9:54:09	9:51:41
0,3	38,2	47,2	540		ROTONDA, SEGUNDA SALIDA CONTINUE POR LA N-630	10:00:19	9:57:18	9:54:34	9:52:05
0,2	38,4	47,0	547		ROTONDA, SEGUNDA SALIDA CONTINUE POR LA N-630 DIRECCIÓN DURANTE 3,9 KMS	10:00:38	9:57:36	9:54:51	9:52:22
3,9	42,3	43,1	604		GIRO A LA DERECHA POR LA CC-32 DIRECCIÓN HERVÁS. COMIENZA P.M HERVÁS	10:06:47	10:03:27	10:00:26	9:57:41
2,4	44,7	40,7	666		P.M HERVÁS	10:10:35	10:07:03	10:03:51	10:00:57
0,1	44,8	40,6	670		ROTONDA, SEGUNDA SALIDA POR LA EX205	10:10:44	10:07:12	10:04:00	10:01:05
0,3	45,1	40,3	670		ROTONDA, PRIMERA SALIDA CONTINUA POR LA EX205 DURANTE 4,3 KMS	10:11:13	10:07:39	10:04:26	10:01:30
4,3	49,4	36,0	548		GIRO A LA IZQUIERDA POR LA N630 DIRECCIÓN PLASENCIA	10:18:00	10:14:06	10:10:34	10:07:22
0,5	49,9	35,5	547		ROTONDA, PRIMERA SALIDA POR LA N630	10:18:47	10:14:51	10:11:17	10:08:03
0,2	50,1	35,3	541		ROTONDA PRIMERA SALIDA POR LA N630 DIRECCIÓN PLASENCIA	10:19:06	10:15:09	10:11:34	10:08:19
6,2	56,3	29,1	421		ROTONDA, SEGUNDA SALIDA POR LA N630 DIRECCIÓN PLASENCIA DURANTE 19,4 KMS	10:28:54	10:24:27	10:20:26	10:16:46
19,4	75,7	9,7	379		ROTONDA, TERCERA SALIDA POR LA N630 DIRECCIÓN PLASENCIA	10:59:32	10:53:33	10:48:09	10:43:14
0,3	76,0	9,4	385		ROTONDA, SEGUNDA SALIDA POR LA N630 DIRECCIÓN PLASENCIA DURANTE 6,2 KMS	11:00:00	10:54:00	10:48:34	10:43:38
6,0	82,0	3,4	386		ROTONDA, SEGUNDA SALIDA DIRECCIÓN PLASENCIA	11:09:28	11:03:00	10:57:09	10:51:49
0,5	82,5	2,9	374		ROTONDA, SEGUNDA SALIDA	11:10:16	11:03:45	10:57:51	10:52:30
0,2	82,7	2,7	379		ROTONDA, TERCERA SALIDA POR LA AVDA PORTUGAL	11:10:35	11:04:03	10:58:09	10:52:46
0,4	83,1	2,3	398		ROTONDA , PRIMERA SALIDA CONTINUA POR AVDA PORTUGAL	11:11:13	11:04:39	10:58:43	10:53:19
0,4	83,5	1,9	422		ROTONDA, SEGUNDA SALIDA CONTINUA POR AVDA PORTUGAL	11:11:51	11:05:15	10:59:17	10:53:52
0,4	83,9	1,5	415		ROTONDA, PRIMERA SALIDA CONTINUA POR AVDA PORTUGAL	11:12:28	11:05:51	10:59:51	10:54:25
0,5	84,4	1,0	388		ROTONDA, PRIMERA SALIDA POR AVDA DONANTES DE SANGRE	11:13:16	11:06:36	11:00:34	10:55:05
0,3	84,7	0,7	375		ROTONDA, SEGUNDA SALIDA, POR AVDA CAÑADA REAL	11:13:44	11:07:03	11:01:00	10:55:30
0,6	85,3	0,1	380		ROTONDA, TERCERA SALIDA POR AVDA DE HISPANIDAD	11:14:41	11:07:57	11:01:51	10:56:19
0,1	85,4	0,0	379		META. AVENIDA DE LA HISPANIDAD PLASENCIA	11:14:51	11:08:06	11:02:00	10:56:27

Los **Puntos Ecozona** estarán ubicados en el interior de las siguientes localidades de paso de Casas del Monte pk 28,3 y Hervás pk 44,7.



INTRODUCCIÓN

La Challenge Vuelta a Extremadura Junior 2024 consiste en una prueba tipo Challenges de carácter nacional, con clase 1.14.5 / 1.15.5 dónde participarán corredores/as de las categorías junior.

Artículo 1. ORGANIZACIÓN.

La prueba “Challenge Vuelta Ciclista a Extremadura Junior” está organizada por la Federación Extremeña de Ciclismo y la Dirección General de Jóvenes y Deportes de la Junta de Extremadura, según los reglamentos de la Real Federación Española de Ciclismo.

Esta prueba está inscrita en el calendario de la Real Federación Española de Ciclismo y se celebrará los días 17 y 18 de febrero de 2024.

Dicho evento discurrirá entre las poblaciones y con el kilometraje que a continuación se detalla:

FECHA	ETAPA	RECORRIDO	TIPO	KMS
17/02/2024	1ª	RIBERA DEL FRESNO – RIBERA DEL FRESNO	LÍNEA	76,7
18/02/2024	2ª	PLASENCIA - PLASENCIA	LÍNEA	84,5
KILOMETROS TOTALES				162,1

Artículo 2. TIPO DE PRUEBA.

La prueba está reservada a los/as deportistas de las categorías junior. La prueba pertenece a la clase **1.14.5 y 1.15.5**.

Prueba Challenge con Clasificación General aplicándose la normativa de la RFEC Título II.C.1 Pruebas de Carretera 6.b.3 Challenges.

Artículo 3. PARTICIPACIÓN

La prueba está abierta por invitación del organizador a equipos de club. Cada equipo estará compuesto por 7 corredores/as, pudiendo ampliarse el numero de participantes por equipo a decisión del organizador por motivos como escasa participación.

Artículo 4. OFICINA PERMANENTE

Control de inscripción, distribución de dorsales, acreditación vehículos de equipo y acreditación medios de comunicación:

Día 17 de febrero. Horario de 8:00 a 8:45 horas
Lugar: Avenida de la Constitución, Ribera del Fresno.

Para el día 18 de febrero se establecerá como oficina permanente el P.P.O (Paso de punto obligatorio en las salidas de las localidades de cada etapa: Plasencia.)

Reunión de directores/as Deportivos:

Día 17 de febrero. Horario de 8:30 a horas
Lugar: Avenida de la Constitución, Ribera del Fresno.

Artículo 5. RADIO-VUELTA

Las informaciones en carrera son emitidas desde el coche del Presidente del Colegio de Comisarios en la frecuencia **163.475 MHz**.

Canal en Zello: <https://zello.page/J8k6GjkSpSuMGeRUA>

Artículo 6. CIERRE DE CONTROL

En función de las características de las etapas, los cierres de control han sido fijados como sigue:

1ª Etapa: 15%.

2ª Etapa: 15%.

Conforme el artículo 2.6.032 del reglamento UCI, únicamente en casos excepcionales, imprevisibles y de fuerza mayor, el Colegio de Comisarios puede prolongar los cierres de control previa consulta con el organizador.

Artículo 7. CLASIFICACIONES

Las clasificaciones que se estableces son:

CLASIFICACIÓN GENERAL INDIVIDUAL POR PUNTOS

La clasificación general individual se establece por la suma de los puntos realizados por cada corredor en las etapas.

Clasificación general exclusivamente por puntos, la tabla de puntos a utilizar será la siguiente.

Puesto	Puntos	Puesto	Puntos	Puesto	Puntos	Puesto	Puntos	Puesto	Puntos
1º	60	6º	37	11º	24	16º	14	21º	6
2º	54	7º	33	12º	22	17º	12	22º	5
3º	49	8º	30	13º	20	18º	10	23º	4
4º	45	9º	28	14º	18	19º	8	24º	3
5º	41	10º	26	15º	16	20º	7	25º	2

En caso de empate será vencedor el/la ciclista que más primeros puestos haya obtenido, si persiste el empate, por segundos puestos, terceros puestos, en último caso, el mejor puesto en la última prueba que haya participado decidirá el/la vencedor/a.

CLASIFICACIÓN GENERAL DE LA MONTAÑA

Se obtendrá mediante la suma de los puntos conseguidos por cada corredor/a en los altos puntuables, siendo mejor clasificado/a el que más puntos haya obtenido. En caso de empate se resolverá a favor del/la mejor clasificado/a en la Clasificación General Individual.

PUNTUACIÓN

- 1º 3 Puntos
- 2º 2 Puntos
- 3º 1 Punto

CLASIFICACIÓN GENERAL DE LOS SPRINES ESPECIALES

Se obtendrá mediante la suma de los puntos obtenidos por cada corredor/a al paso de los lugares señalados, siendo mejor clasificado/a el que más puntos haya obtenido. En caso de empate se resolverá a favor del/la mejor clasificado/a en la Clasificación General Individual.

PUNTUACIÓN

- 1º 3 Puntos
- 2º 2 Puntos
- 3º 1 Punto

CLASIFICACIÓN GENERAL POR EQUIPOS

El premio se obtendrá por la suma de los tres mejores corredores/as individuales de cada equipo de la clasificación general individual, siendo mejor clasificado el equipo que haya totalizado más puntos. Se entregará en la última etapa.

En caso de empate se resolverá a favor del equipo que tenga mejor clasificado/a en la Clasificación General Individual.

CLASIFICACIÓN AL MEJOR EXTREMEÑO/A

Maillot al corredor/a extremeño/a mejor situado/a en la Clasificación General Individual. A este premio sólo optarán los/as corredores/as con licencia federativa de la comunidad de Extremadura.

Artículo 9.1 PRIORIDAD EN LA PORTACIÓN DE LOS DIFERENTES MAILLOTS

Los corredores que figuren en el primer puesto de las diferentes clasificaciones generales deberán llevar el maillot distintivo de líder durante el desarrollo de las etapas, pudiendo ostentar en ello la publicidad de su equipo, según lo reglamentado. Si un corredor llegara a ostentar el liderato de dos o más clasificaciones, sólo podrá llevar un maillot, de acuerdo con la prioridad de los mismos (general individual > montaña > sprints especiales > mejor extremeño/a). En este caso, durante el transcurso de la etapa, él/la o los/las corredores/as siguientes en las clasificaciones serán quienes lleven el maillot de líder correspondiente.

Artículo 8. PENALIZACIONES.

El baremo de penalizaciones de la UCI es el único aplicable, según lo establecido por la RFEC (I-L.3. Sanciones).

Artículo 9. PROTOCOLO.

PRESENTACIÓN EQUIPOS:

Al final de cada etapa, conforme a los artículos 1.2.112 - 1.2.113 del reglamento UCI, los corredores siguientes deberán presentarse al pódium en vestimenta de competición para la ceremonia protocolaria:

PÓDIUM
Vencedor/a de Etapa
➤ Líder Clasificación General Individual – maillot amarillo
➤ Líder Clasificación General de la Montaña – maillot blanco y lunares rojos
➤ Líder Clasificación General de Sprint Especiales– maillot blanco y lunares azul
➤ Líder clasificación general extremeño/a – maillot bandera Extremadura

Los/as corredores/as galardonados/as deberán presentarse al protocolo en un plazo máximo de 10 minutos después de su llegada, conforme al artículo 1.2.113. desde su entrada a Meta.

Antes de la salida de cada etapa, los/as portadores/as de los maillots de líder deberán situarse en primera línea para el protocolo de salida.

Asimismo, al término de la **última etapa**, deberán igualmente presentarse los corredores siguientes:

- 3 primeros/as corredores/as clasificados/as de la General Individual de la Challenge Vuelta Ciclista a Extremadura.
- 1º de la clasificación general por Equipos.
- Los líderes de las clasificaciones siguientes:
 - o Montaña
 - o Sprint Especiales
 - o Extremeño/a

Artículo 10.

Todos los casos no previstos en el presente Reglamento serán resueltos por el Reglamento del Deporte Ciclista de la UCI.