

# GUÍA TÉCNICA

## CAMPEONATO DE ESPAÑA BTT DHI



# INTRODUCCIÓN

Panticosa (Huesca, España), es un municipio emplazado en el Valle de Tena, al norte de la provincia de Huesca y en su término municipal se encuentra la estación de esquí alpino Aramon Panticosa, donde se encuentra el circuito del Campeonato de España de descenso, además de un afamado balneario de aguas termales a 8 kilómetros de la población, el Balneario de Panticosa. Su economía, antaño basada en la ganadería, hoy en día está basada en el turismo ya que dispone de numerosos hoteles y restaurantes que se llenan al completo en invierno y en verano.

A pesar de haber estado apartada unos años de las competiciones de descenso, Panticosa ya albergó en 1996 una prueba de la Copa del Mundo y unos años después, en 2004 la Maxxis Cup Internacional. En 2012, 2013 y 2014 ya acogió los Campeonatos de España de Descenso.

El circuito se desarrolla dentro de los dominios de la estación ARAMÓN PANTICOSA. De este modo se aprovecha el telecabina para dar acceso a los corredores a la zona de salida. De cara a la prueba los corredores subirán hasta la cota 1900 y realizarán un tramo de enlace para descender hasta el lugar de salida, situado en la cota 1500 aprox.

También cuenta con experiencia en organización de pruebas ciclistas profesionales de mountainbike como Campeonatos de España XCM, MTB UCI Maratón Series o pruebas puntuables recogidas dentro del Open de España XCM, Open de Aragón XCO y los recientes Open de España BTT XCO Cofidis 2021, Campeonato de España XCO Sabiñánigo 2021y Campeonato de España de Descenso 2021 celebrado en Panticosa, Copa de España BTT Cofidis 2022.

Este 2023, se ha organizado la Copa de España Gran Premio Sabiñánigo celebrada el fin de semana del 29 y 30 de abril de 2023 y en julio se celebrará también el Campeonato de España BTT XCO XCE TR en Sabiñánigo.

El Campeonato de España BTT DHI Panticosa que se celebra los días 8 y 9 de Julio de 2023, se realizara bajo normativa UCI y reglamento técnico de la Federación Española de Ciclismo y cuantas Normas Reglamentarias le sean de aplicación.



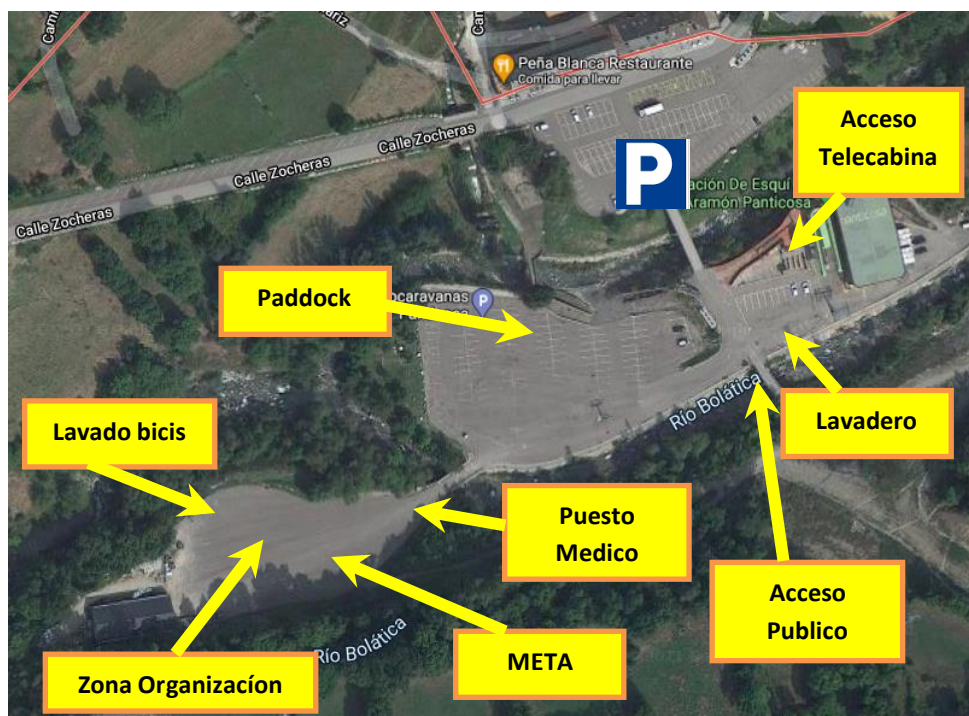


# UBICACIÓN



# MAPA GENERAL

La carrera se desarrolla en las inmediaciones de la Estación de esquí Aramón Panticosa



# INFORMACIÓN GENERAL

<b>Nombre de la prueba</b>	<b>CAMPEONATO DE ESPAÑA BTT DHI PANTICOSA</b>
<b>Fecha</b>	8 y 9 de Julio 2023
<b>Ubicación</b>	Panticosa (Huesca)
<b>Club organizador</b>	Club Ciclista Edelweiss – Octagon Esedos info@pcedelweiss.es Tlf. +34 638929428
<b>Contacto Director Técnico</b>	Enrique Ascaso  +34 974480660 / +34 638929428
<b>Categoría</b>	BTT DHI CN
<b>Recorrido</b>	Distancia 1,900km / 393 m desnivel +
<b>Oficina Permanente</b>	Parking Estación esquí Aramon Panticosa  Sábado: 09:00 a 15:00
<b>Sala anti-doping</b>	Oficina Permanente.
<b>Sala de prensa</b>	Oficina Permanente
<b>Inscripciones y pre-inscripciones</b>	A través de la web de la R.F.E.C.
<b>Normas de seguridad</b>	Casco obligatorio. Prohibidos comportamientos agresivos durante la competición. Avituallamiento solo permitido en la zona delimitada a tal efecto. Toda conducta no permitida será tratada siguiendo la normativa UCI. Es obligatorio el uso de la placa y el dorsal tanto en la Carrera como en los entrenamientos oficiales

# HORARIOS OFICIALES

<b>CTO. ESPAÑA BTT DHI 8 Y 9 JULIO DE JULIO 2023 PANTICOSA</b>	
<b>Cierre inscripciones selecciones autonómicas, equipos e individual</b>	Martes 4 de julio 20:00h
<b>Revisión circuito a pie</b>	Viernes 7 de julio 14:00h a 17:00h
<b>Confirmación inscripciones y retirada de acreditaciones</b>	Día 8 de julio de 9:00h a 15:00h
<b>Entrenamientos oficiales</b>	Día 8 de julio de 10:00h a 14:00h
<b>Entrenamientos corredores/as puntos UCI y 10 primeros clasificados/as ranking RFEC</b>	Día 8 de julio de 15:00h a 16:00h
<b>Presentación selecciones autonómicas y equipos</b>	Día 8 de julio de 19:00
<b>Entrenamientos oficiales (1 bajada por corredor)</b>	Día 9 de julio de 8:00h a 09:00h
<b>Manga Clasificatoria</b>	Día 9 de julio 10:00 h
<b>Manga FINAL</b>	Día 9 de julio 12:00 h
<b>Ceremonia entrega trofeos</b>	A continuación.

# JURADO TÉCNICO

Presidente:	María Jesus Gonzalez de la Rosa
Secretario:	Jose Manuel Blandon Cobo
Comisario:	Pendiente designar
Comisario:	Pendiente designar
Comisario:	Pendiente designar

# CENTROS MÉDICOS

En la zona del circuito la organización contará con:

- 1 UVI MOVIL con médico y DUE.
- 2 Ambulancia convencional con médico. (1 en entrenamientos oficiales)
- 1 Puesto sanitario básico con médico.

- En **Panticosa**:

Centros de salud, Calle Cruz s/n, 22661, Panticosa, Huesca Tfno.: 974487272

- En **Escarilla**, localidad situada a 4,7 km de Panticosa:

Centro de salud. Tfno.: 974487513 Urgencias

Ctra. de Francia s/n a 4 km de Panticosa dirección Sallent de Gallego.

Horario: L-V de 17.00h a 8.00h de la mañana. Fines de semana y festivos las 24 h.

- En **Biescas**, localidad situada a 14,2 km de Panticosa:

Centro de Salud Biescas. Plaza Constitución s/n Teléfono: 974 49 55 70

- En **Sabiñánigo**, localidad situada a 28,2 km de Panticosa:

Centro de Salud (Avenida Huesca, 20, Tlf 974 48 14 14)

- En **Jaca**, localidad situada a 42,3 km de Panticosa:

Hospital de Jaca (Calzada Rapitán, s/n, 22700 Jaca, Huesca, Tlf 974 35 53 31)

- En **Huesca**, localidad situada a 81,8 km de Panticosa:

Hospital de San Jorge (Avenida Martínez de Velasco, 36, Tlf 974 24 70 00)



# ZONA DE SERVICIOS



# ACCESOS EQUIPOS Y CORREDORES


Desde la carretera **A-2606** se tomara la primera salida dirección **Parking Aramon Panticosa** por Calle **Zocheras**

Siguiendo por **Calle Zocheras** hasta el final de la vía se llega a la zona del parking de la estación de esquí Aramon Panticosa donde se seguirán las indicaciones de la organización para acceder al parking de equipos y zona de paddock.



# PARKING PÚBLICO

En la zona de parking, te rogamos, ocupes el mínimo espacio posible para facilitar el aparcamiento al resto de usuarios y seguir en todo momento las indicaciones del personal auxiliar de la organización de la prueba, así como las señales informativas.



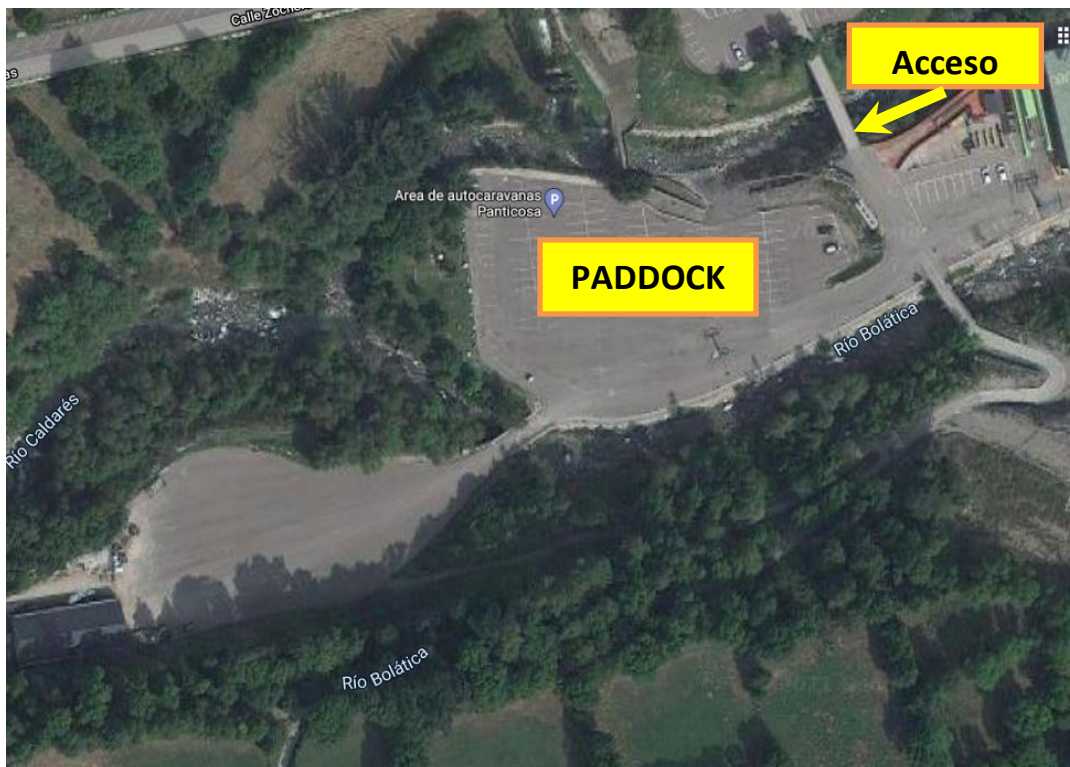


# PADDOCK

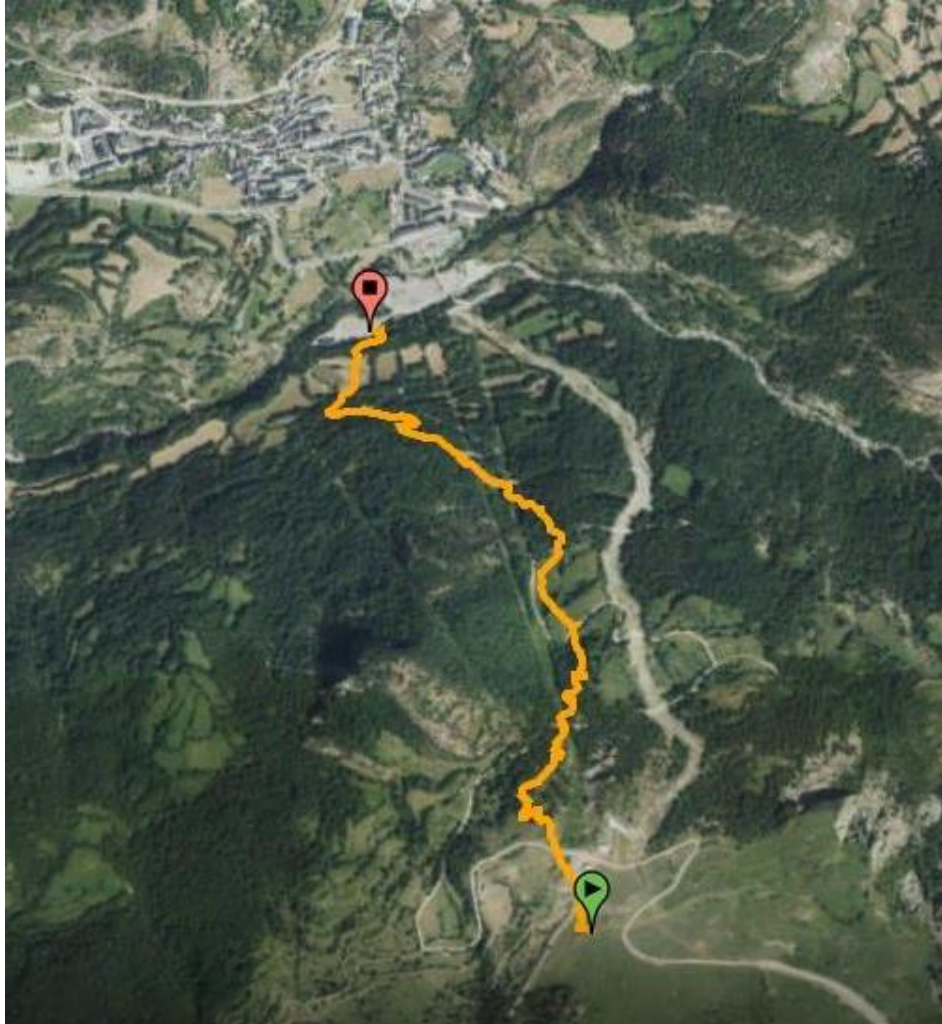
La zona destinada a la colocación de los equipos está situada en el parking de la estación de esquí Aramon Panticosa.

La reserva del paddock se realizará según el siguiente orden, Federaciones Autonómicas, Equipos y Clubes, siempre con un mínimo de tres corredores. El resto de participantes podrán utilizar el espacio libre en el paddock respetando los espacios reservados para las reservas.

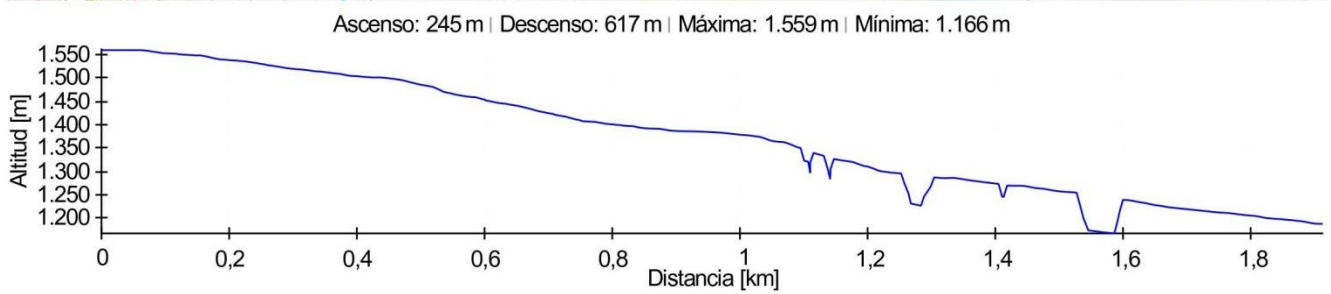
Las reservas deberán realizarse **hasta el día 4 de Julio incluido**, a través del email [info@pcedelweiss.es](mailto:info@pcedelweiss.es). No se atenderán reservas pasada esta fecha.



# CIRCUITO



## PERFIL PRUEBA



# LIMPIEZA DE BICIS

El **Ayuntamiento de Panticosa** pone a disposición de todas las participantes mangueras para la limpieza de las bicis, en la zona de meta.

Rogamos un uso correcto, cuando termines, cierra el grifo, por favor.





# ALOJAMIENTOS

Al encontrarse en una zona turística, en los siguientes enlaces pueden encontrar una amplia oferta de alojamientos en la zona.

Ayuntamiento de Panticosa <https://panticosa.es/alojamientos/>

Asociación Turística Valle de Tena: <https://www.valledetena.com/>

# RESTAURACIÓN

El Ayuntamiento de Panticosa ofrece en su web institucional un apartado donde pueden encontrar una oferta variada de bares y restaurantes con una oferta gastronómica muy variada.

Ayuntamiento de Panticosa <https://panticosa.es/gastronomia-y-restauracion/>

# OFICINA DE TURISMO DE PANTICOSA

<https://panticosa.es/oficina-de-turismo/>

Si quieres planificar tu viaje o conocer todo lo que el territorio te ofrece, puedes dirigirte a la Oficina de Turismo de Panticosa, a través de este enlace encontraras toda la información que necesites y sus datos de contacto.

# REDES SOCIALES



@CCEdelweiss



@ccedelweiss



@ccedelweiss

