

GUÍA TÉCNICA

COPA DE ESPAÑA MÁSTER CONCEJO DE EL FRANCO

Organizan:

**CASTROPOL
DEPORTE**



**Ayuntamiento de
EL FRANCO**

CASTROPOL DEPORTE C.D.B.

Dirección: Plaza del Ayto. 1 33760 Castropol (Asturias)
CIF. G 74358524
Tfnos: 606623953
646798110 (Joaquin)

E-mail: castropoldeporte@castropol.es

1º. Organiza la prueba, COPA DE ESPAÑA MÁSTER CONCEJO DE EL FRANCO el próximo , domingo 23 de Abril de 2023, , aprobada por la R.F.E.C. de acuerdo al reglamento de la U.C.I. y las disposiciones particulares de la R.F.E.C.

2º. Participación: Corredores Máster

3º. El cierre de control está previsto del 8%.

4º. Coches neutros: La prueba será asistida por 2 coches neutros y coche escoba.

Patrocina:

Ayuntamiento de El Franco



**Ayuntamiento de
EL FRANCO**

Responsables organización

Director Ejecutivo: Carlos Méndez Siñeriz
Responsable organización: Joaquin Bustelo
Responsable seguridad vial: Pablo Rodríguez
Servicio médico: Transinsa
Radio Vuelta y Cronometraje: -----

Jurado Técnico:

Presidente Jurado Técnico (coche) –

- Adjunto 1 (coche):
- Adjunto 2 (coche):
- Llegada/Crono (moto):
- Comisario en moto:
- Comisario en moto:

Domingo, 23 de Abril de 2023 11:00 h.

Oficina permanente , [Ayuntamiento de El Franco](#), situado en Plaza de España, 3,
33750 La Caridad Asturias

De 8:30 a 10:00

- Entrega de licencias al jurado técnico y recogida de dorsales.
- Entrega de documentación a equipos, medios de comunicación y seguidores.
- Entrega de emisoras a equipos y vehículos de la Organización

A las 10:15 horas

- Reunión Directores Deportivos – Jurado Técnico

A las 10:45 horas

- Llamada a Corredores a línea de Salida Neutralizada

A las 10:55 horas

- Corte protocolario de cinta por parte de las Autoridades y Salida Neutralizada

A las 11:05 horas

- Salida real Km. 1,9 Crta Nac. N-634 – Frente a la gasolinera

Radio Vuelta Frecuencia

Hospitales:

CENTROS CONCERTADOS

CENTRO MEDICO DE ASTURIAS (OVIEDO)
HOSPITAL BEGOÑA (GIJON)
HOSPITAL COVADONGA (GIJON)

EN CASO DE URGENCIA VITAL
HOSPITAL DE JARRIO

Hospital de Jarrío

A 7 min (6,8 km) por N-634

Dirección: Calle Hospital, 33710 Jarrío, Asturias

Ubicación

Horario: Abierto 24 horas

Teléfono: 985 63 93 00

Lugar de duchas:

A 3 min en Bicicleta 700 m. de la zona de Salida / Meta

Polideportivo Municipal La Caridad

Ubicación

Control Antidoping:

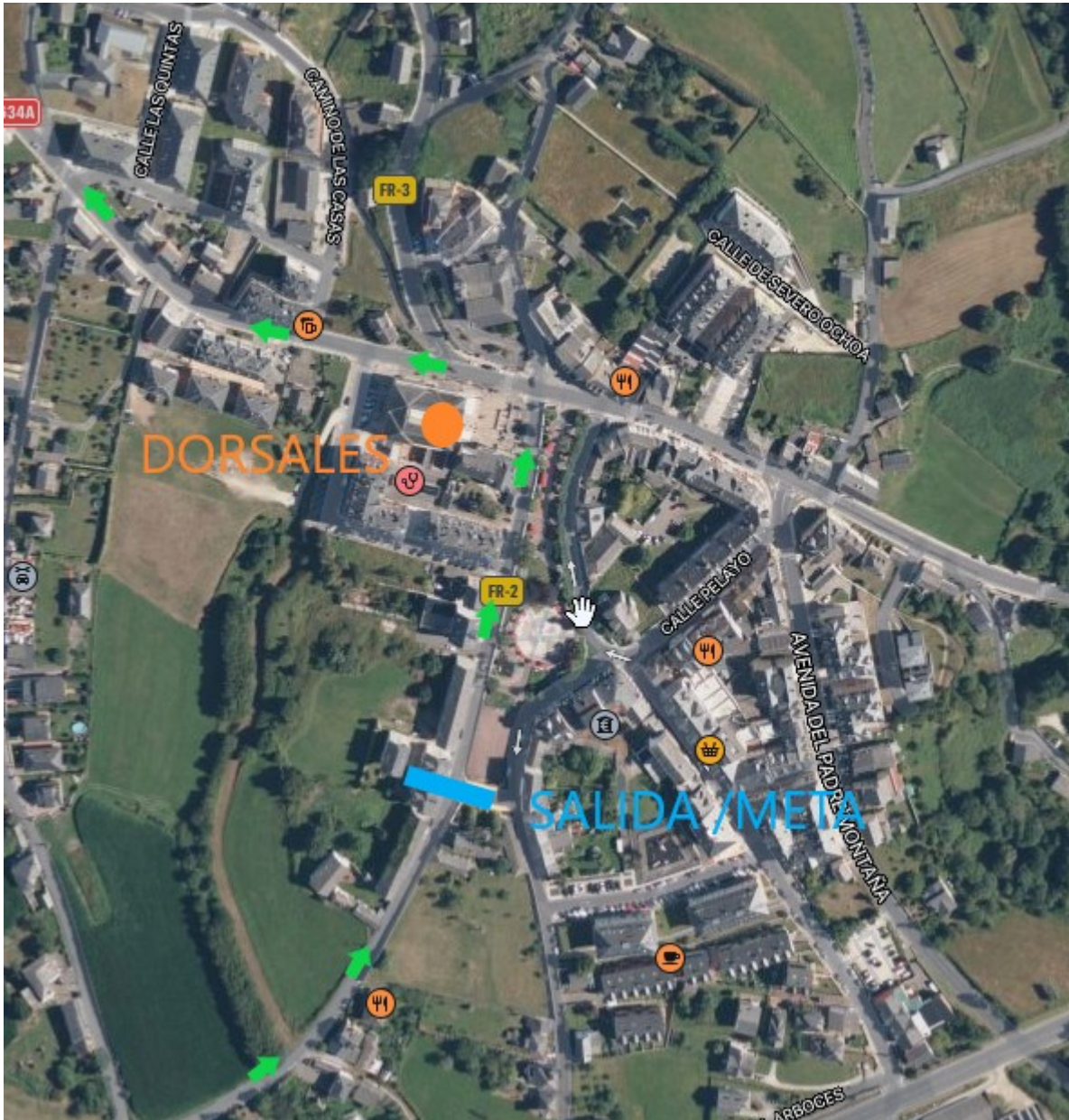
Oficina permanente , [Ayuntamiento de El Franco](#), situado en Plaza de España, 3,
33750 La Caridad, Asturias

1ª Planta del edificio

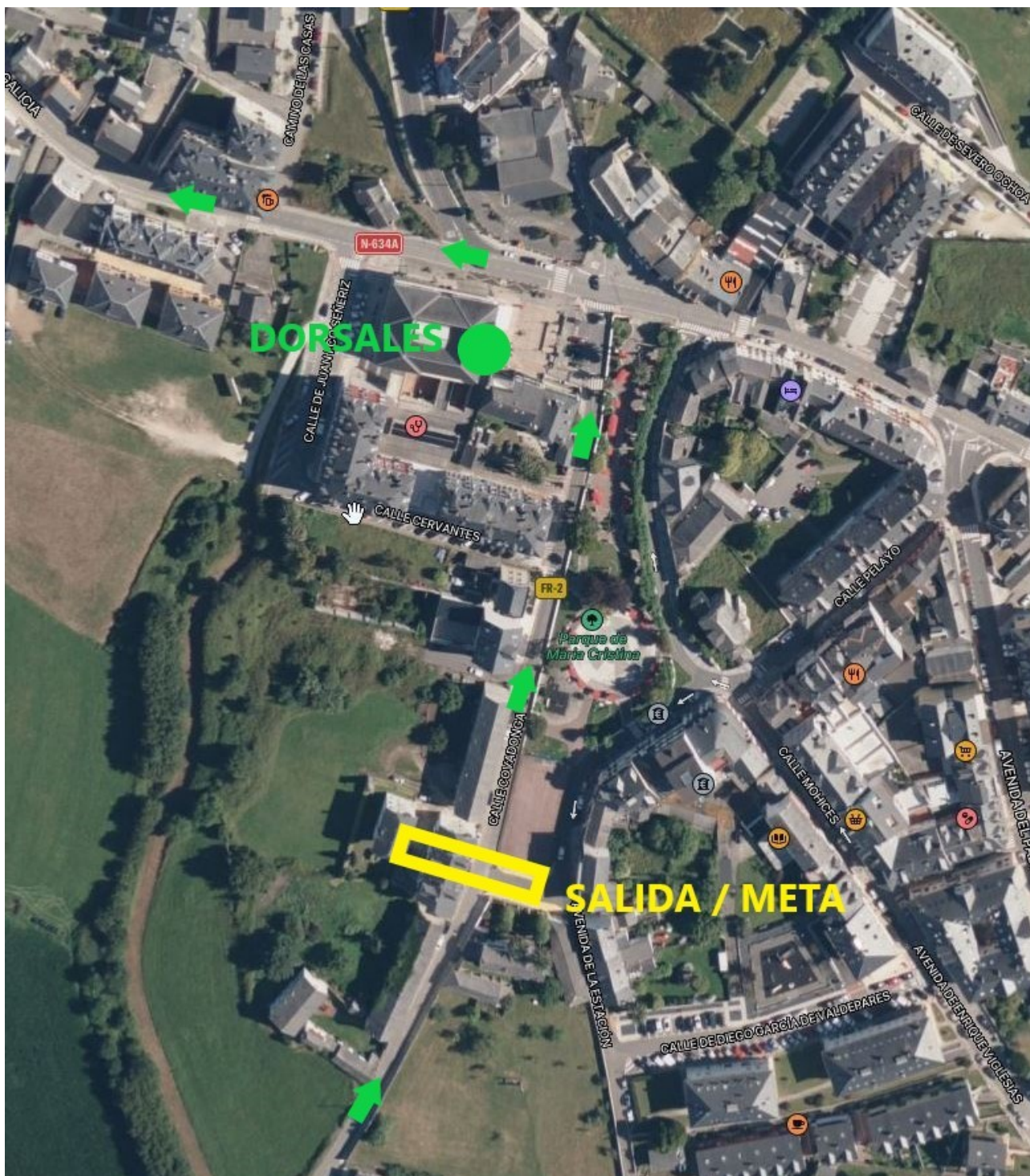
Zonas de Parking / Mapa de Salida

Parking: [Ubicación](#)

C/ Juan Francisco Señeriz



Mapa de Meta



Salida


Ubicación

Rutómetro:

POBLACIÓN	KM	PRIMERO	ÚLTIMO	CARRETERA	DIRECCIÓN
SALIDA					
PARQUE MARIA CRISTINA. SALIDA NEUTRALIZADA	0,0	11:00:00	11:00:00		Salida
FR 1	0,18	11:01:00	11:01:05	FR1	IZQUIERDA
N- 634 DIRECCIÓN TAPIA DE CASARIEGO	1,8	11:04:00	11:04:20	N 634	DERECHA
SALIDA LANZADA (FRENTE A LA GASOLINERA)	1,9	11:05:00	11:05:35		RECTA
CARRETERA VALDEPARES-SAN JUAN	3,3	11:07:00	11:07:55		IZQUIERDA
CARRETERA VALDEPARES-SAN JUAN	5,7	11:10:00	11:11:00		IZQUIERDA
FR 2 DIRECCIÓN LA CARIDAD	6,1	11:11:00	11:12:05	FR2	IZQUIERDA
CURVAS PELIGROSAS	8,2	11:13:00	11:14:15		PELIGRO
PASO POR META 1º PARQUE MARIA CRISTINA	9,6	11:14:00	11:15:20		META
Comienza 2ª Vuelta					
FR 1	9,7	11:15:00	11:16:25	FR1	IZQUIERDA
N- 634 DIRECCIÓN TAPIA DE CASARIEGO	11,4	11:18:00	11:19:40	N 634	DERECHA
CARRETERA VALDEPARES-SAN JUAN	12,9	11:21:00	11:22:55		IZQUIERDA
CARRETERA VALDEPARES-SAN JUAN	15,3	11:24:00	11:26:10		IZQUIERDA
FR 2 DIRECCIÓN LA CARIDAD	15,7	11:25:00	11:27:15	FR2	IZQUIERDA
CURVAS PELIGROSAS	17,8	11:27:00	11:29:35		PELIGRO
PASO POR META 2º PARQUE MARIA CRISTINA SALIDA M-50	19,2	11:28:00	11:30:40		META
Comienza 3ª Vuelta SALIDA M-50					
FR 1	19,3	11:29:00	11:31:45	FR1	IZQUIERDA
N- 634 DIRECCIÓN TAPIA DE CASARIEGO	21	11:32:00	11:35:00	N 634	DERECHA
CARRETERA VALDEPARES-SAN JUAN	22,5	11:35:00	11:38:15		IZQUIERDA
CARRETERA VALDEPARES-SAN JUAN	24,9	11:38:00	11:41:30		IZQUIERDA
FR 2 DIRECCIÓN LA CARIDAD	25,3	11:39:00	11:42:35	FR2	IZQUIERDA
CURVAS PELIGROSAS	27,4	11:41:00	11:44:45		PELIGRO
PASO POR META 3º PARQUE MARIA CRISTINA "META VOLANTE"	28,8	11:42:00	11:45:50		META
Comienza 4ª Vuelta					
FR 1	28,9	11:43:00	11:46:55	FR1	IZQUIERDA
N- 634 DIRECCIÓN TAPIA DE CASARIEGO	30,6	11:46:00	11:50:10	N 634	DERECHA
CARRETERA VALDEPARES-SAN JUAN	32,1	11:49:00	11:53:25		IZQUIERDA
CARRETERA VALDEPARES-SAN JUAN	34,5	11:52:00	11:56:40		IZQUIERDA
FR 2 DIRECCIÓN LA CARIDAD	34,9	11:53:00	11:57:45	FR2	IZQUIERDA
CURVAS PELIGROSAS	37	11:55:00	11:59:55		PELIGRO
PASO POR META 4º PARQUE MARIA CRISTINA SALIDA M-60	38,4	11:56:00	12:01:05		META
Comienza 5ª Vuelta SALIDA M-60					
FR 1	38,5	11:57:00	12:02:10	FR1	IZQUIERDA
N- 634 DIRECCIÓN TAPIA DE CASARIEGO	40,2	12:00:00	12:05:10	N 634	DERECHA
CARRETERA VALDEPARES-SAN JUAN	41,7	12:03:00	12:08:25		IZQUIERDA
CARRETERA VALDEPARES-SAN JUAN	44,1	12:06:00	12:11:40		IZQUIERDA
FR 2 DIRECCIÓN LA CARIDAD	44,5	12:07:00	12:12:45	FR2	IZQUIERDA
CURVAS PELIGROSAS	46,6	12:09:00	12:14:55		PELIGRO
PASO POR META 5º PARQUE MARIA CRISTINA	48	12:10:00	12:16:00		META
Comienza 6ª Vuelta					
FR 1	48,1	12:11:00	12:17:05	FR1	IZQUIERDA
N- 634 DIRECCIÓN TAPIA DE CASARIEGO	49,8	12:14:00	12:20:20	N 634	DERECHA
CARRETERA VALDEPARES-SAN JUAN	51,3	12:17:00	12:23:35		IZQUIERDA
CARRETERA VALDEPARES-SAN JUAN	53,7	12:20:00	12:26:50		IZQUIERDA
FR 2 DIRECCIÓN LA CARIDAD	54,1	12:21:00	12:27:55	FR2	IZQUIERDA
CURVAS PELIGROSAS	56,2	12:23:00	12:30:05		PELIGRO
PASO POR META 6º PARQUE MARIA CRISTINA "META VOLANTE"	57,6	12:24:00	12:31:10		META
Comienza 7ª Vuelta					
FR 1	57,7	12:25:00	12:32:05	FR1	IZQUIERDA
N- 634 DIRECCIÓN TAPIA DE CASARIEGO	59,4	12:28:00	12:35:20	N 634	DERECHA
CARRETERA VALDEPARES-SAN JUAN	60,9	12:31:00	12:38:35		IZQUIERDA
CARRETERA VALDEPARES-SAN JUAN	63,3	12:34:00	12:41:50		IZQUIERDA
FR 2 DIRECCIÓN LA CARIDAD	63,7	12:35:00	12:42:55	FR2	IZQUIERDA
CURVAS PELIGROSAS	65,8	12:37:00	12:45:05		PELIGRO
PASO POR META 7º PARQUE MARIA CRISTINA	67,2	12:38:00	12:46:10		META

Comienza 8ª Vuelta					
FR 1	67,3	12:39:00	12:47:15	FR1	IZQUIERDA
N- 634 DIRECCIÓN TAPIA DE CASARIEGO	68,9	12:42:00	12:50:30	N 634	DERECHA
CARRETERA VALDEPARES-SAN JUAN	70,4	12:45:00	12:53:45		IZQUIERDA
CARRETERA VALDEPARES-SAN JUAN	72,8	12:48:00	12:57:00		IZQUIERDA
FR 2 DIRECCIÓN LA CARIDAD	73,2	12:49:00	12:58:05	FR2	IZQUIERDA
CURVAS PELIGROSAS	75,3	12:51:00	13:00:10		PELIGRO
PASO POR META 8º PARQUE MARIA CRISTINA	76,8	12:52:00	13:01:15		META
COMIENZA 9ª Vuelta					
FR 1	76,9	12:53:00	13:02:20	FR1	IZQUIERDA
N- 634 DIRECCIÓN TAPIA DE CASARIEGO	78,7	12:56:00	13:05:35	N 634	DERECHA
CARRETERA VALDEPARES-SAN JUAN	80	12:59:00	13:08:50		IZQUIERDA
CARRETERA VALDEPARES-SAN JUAN	82,5	13:02:00	13:12:05		IZQUIERDA
FR 2 DIRECCIÓN DIRECCION SUEIRO	82,9	13:03:30	13:13:35	FR2	DERECHA
COMIENZA EL PUERTO DIRECCIÓN LA REBOLLADA	83,3	13:05:00	13:15:00		IZQUIERDA
CRUCE	84,3	13:08:00	13:18:00		RECTO
CRUCE	84,5	13:08:30	13:18:35		RECTO
PREMIO MONTAÑA "ALTO DE LA REBOLLADA"	84,8	13:09:30	13:19:40		P.M.
CRUCE	84,9	13:09:50	13:19:55		RECTO
CURVA PELIGROSA IZQUIERDA	85	13:10:10	13:20:20		IZQUIERDA
DIRECCIÓN FUENTE SAN JUAN	85,6	13:11:40	13:21:45		IZQUIERDA
CURVA PELIGROSA DERECHA	86,1	13:13:20	13:23:00		DERECHA
FR2 DIRECCIÓN LA CARIDAD	86,5	13:14:50	13:24:30		DERECHA
CURVAS PELIGROSAS	88,6	13:17:50	13:27:30		
META TODAS LAS CATEGORÍAS	89,8	13:18:50	13:28:30		
TOTAL 89,8 KM 1.200 M. DE DESNIVEL					
M. V. VUELTAS (3º KM 28,8) Y (6º KM 57,6)					
SALIDA MÁSTER 50					

Perfil:



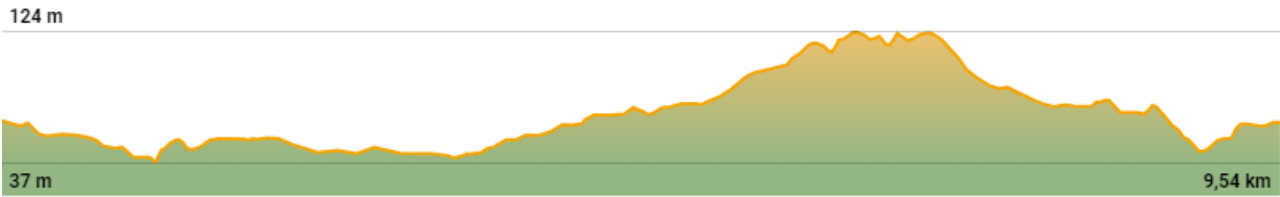
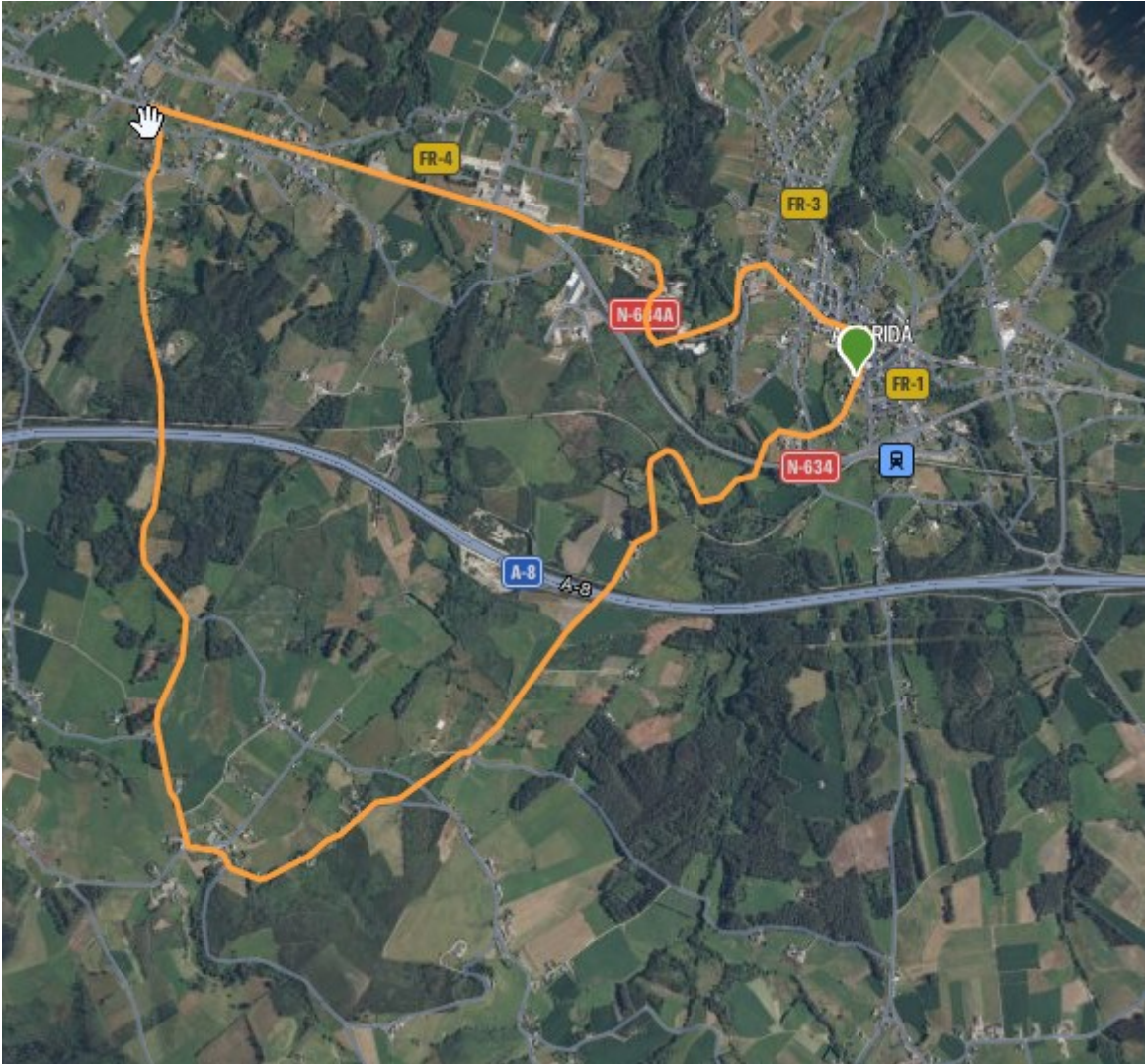
89,8 km. 1.200 m. de Desnivel

Circuito



**8 Vueltas al Circuito A "Corto"
+ 1 Vuelta al Circuito B "Largo"
89,8 km. 1.200 m. de Desnivel**

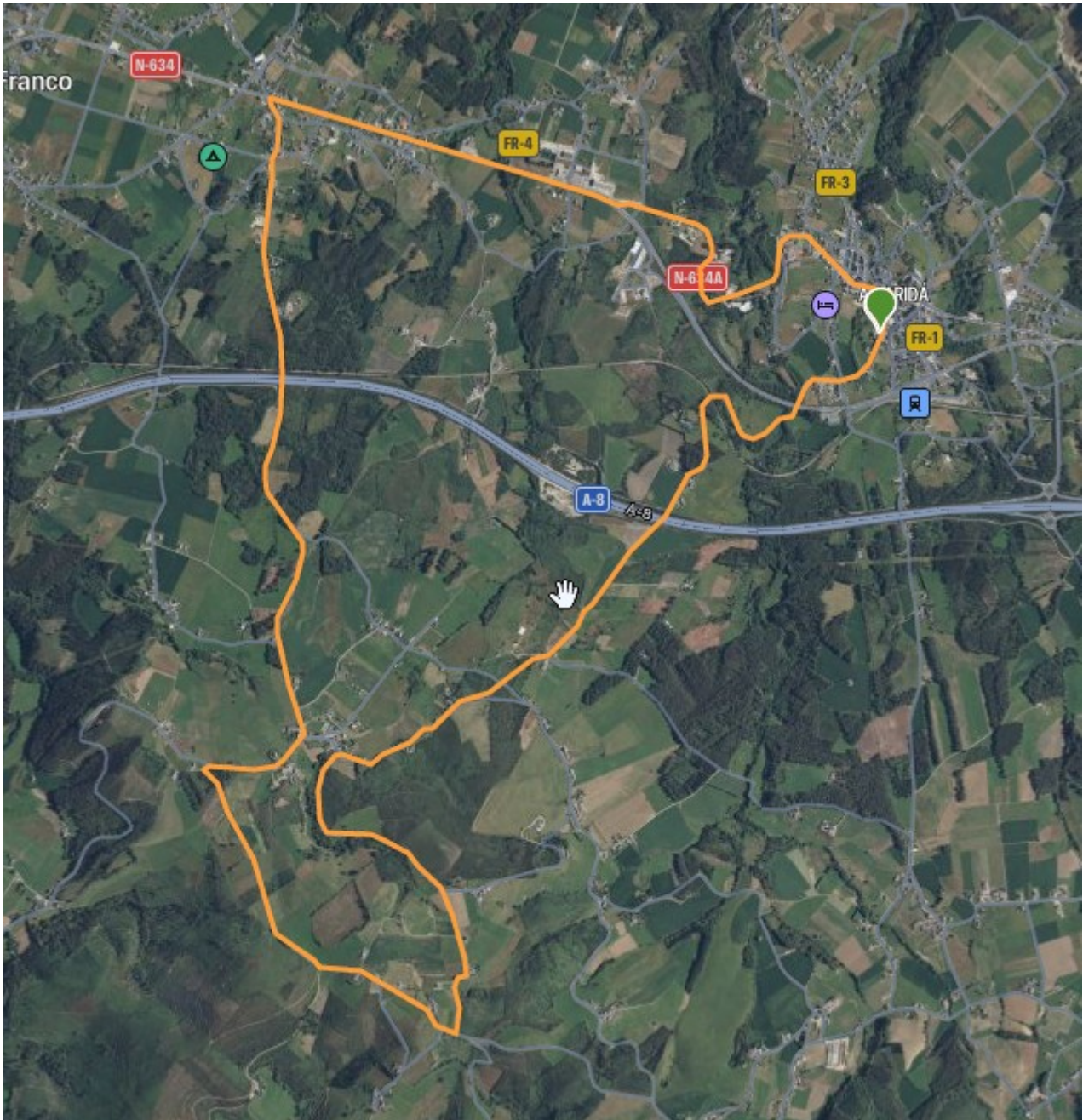
Vuelta Corta



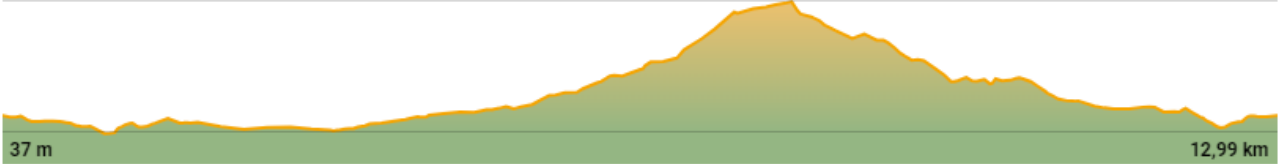
Distancia 9,54 km. Desnivel 101 m. Altura Máxima 124 m.

[Track](#)

Vuelta Larga



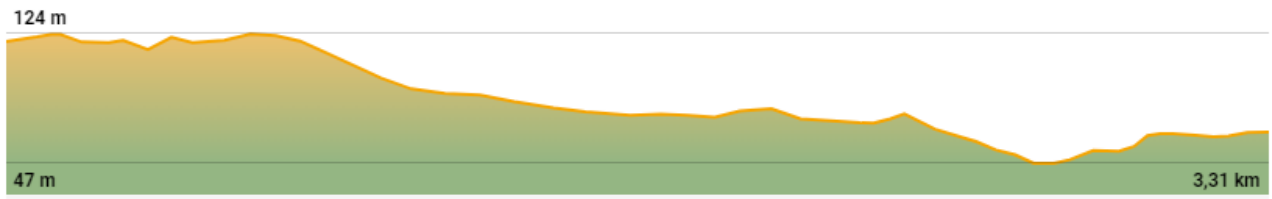
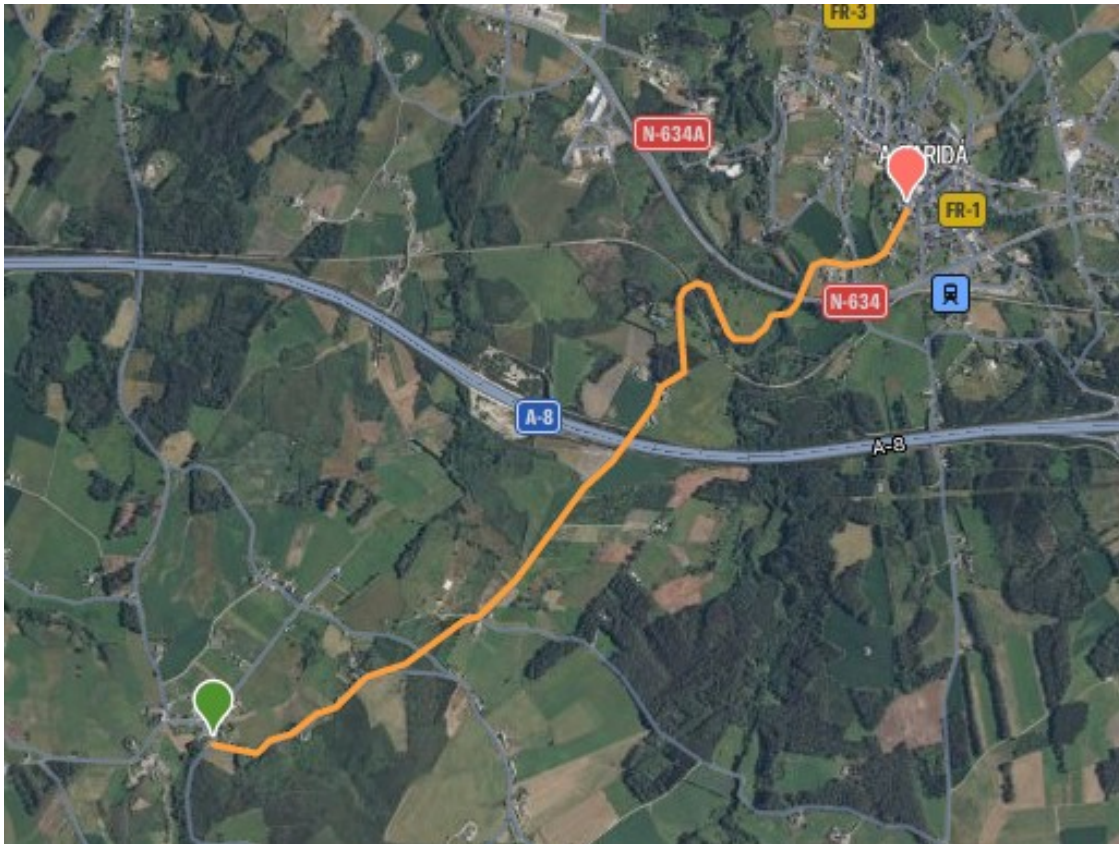
243 m



Distancia 12,99 km. Desnivel 248 m. Altura Máxima 243 m.

Track

Tres últimos kilómetros



Distancia 3 km. Desnivel - 67 m. Desnivel + 11 m.

Altura Máxima 124 m. Altura Mínima 47 me.

METAS VOLANTES

3º Paso por meta KM 28,8

6º Paso por meta KM 57,6

PREMIO DE MONTAÑA

Alto de La Rebollada km. 84,8

SALIDAS

Salida Máster 50 en el 2º paso por Meta

Salida Máster 60 en el 4º paso por Meta

Premios

14: 15 / 14:30 h. [Ayuntamiento de El Franco](#), situado en Plaza de España, 3,
33750 La Caridad, Asturias

Donde dormir

El Franco

Navia

Tapia de Casariego

Castropol

Donde Comer

El Franco

Navia

Tapia de Casariego

Castropol

Que visitar

Oscos Eo

Parque Histórico del Navia

Que hacer

Agenda

Talleres de Bicicletas

Biciarte

Pillabikes

Garaje Paco

Eureka Bicicletas