

GRAN PREMIO CANTABRIA

DEPORTE

VII TROFEO CICLISMO FEMENINO

VILLA DE NOJA

Domingo 5 de marzo

09.00h Cadete

10.15h Élite/Sub23

12.45h Junior/Máster



Cofidis COPA DE ESPAÑA FÉMINAS COFIDIS



GUIA TÉCNICA





COPA DE ESPAÑA
FÉMINAS
COFIDIS

#CopaEspañaFemCofidis

A portrait of a middle-aged man with short, graying hair, wearing a gray suit jacket, a light blue shirt, and a red tie. He has his arms crossed and is looking directly at the camera. A small, colorful circular pin is visible on his left lapel. The background consists of a blue wall with horizontal lines and a white flag with a red and gold emblem on the left side.

Vicepresidencia del Gobierno de
Cantabria
**SALUDA GRAN PREMIO CICLISMO
FEMENINO VILLA DE NOJA**



SALUDA GRAN PREMIO CANTABRIA DEPORTE

Arranca una nueva edición del Gran Premio Cantabria Deporte con el Trofeo Ciclismo Femenino Villa de Noja, una prueba que inaugura la temporada 2023 y alcanza su séptimo año de trayectoria con más de 400 corredoras inscritas en todas las categorías procedentes de nuestra Comunidad Autónoma y de diferentes puntos de Europa y Latinoamérica en las tres carreras que se celebrarán durante la mañana del domingo, 5 de marzo, y que llenarán, una vez más, la villa de Noja de deporte y de emoción con aficionados, deportistas y miembros de los equipos disfrutando del mejor ciclismo femenino.

En Cantabria este deporte ha avanzado sustancialmente en estos últimos años. A la nómina de grandes corredoras y de entrenadores y equipos que apuestan por el ciclismo femenino desde hace décadas, se ha unido el apoyo decidido de este Gobierno, porque sabemos que el deporte es un importante vector de igualdad y sabemos que nuestras corredoras han llevado, llevan y seguirán llevando el nombre de Cantabria a lo más alto del ciclismo nacional.

Desde la gran referencia, nuestra querida Mercedes Ateca, las ciclistas más jóvenes de Cantabria son la muestra de que el ciclismo femenino en Cantabria tiene una inmejorable salud y estoy convencido de que va a seguir dándonos grandes alegrías y relevantes éxitos.

Por eso, desde Vicepresidencia del Gobierno de Cantabria y, en concreto, desde la Dirección General de Deporte vamos a seguir apoyando, impulsando y alentando al ciclismo femenino cántabro con iniciativas como este Gran Premio, que atraerá a la villa de Noja durante este fin de semana a más de 1.000 personas de los equipos participantes.

Un importante activo también para las empresas y negocios locales que con este gran evento verán una oportunidad económica especialmente relevante en este mes de temporada baja para el turismo de costa. Y es que el deporte es cada vez más un elemento de gran valor para el turismo sostenible.

Quiero desear a todos los que os hayáis acercado a Noja que disfrutéis del deporte, del ciclismo femenino y de nuestra tierra, y a las corredoras y equipos participantes mucha suerte y éxitos.

Pablo Zuloaga Martínez

Vicepresidente del Gobierno de Cantabria



La Villa de Noja es actualmente un referente deportivo en muchas disciplinas. Nuestros campos, nuestros arenas y nuestras instalaciones acogen cada año competiciones nacionales e internacionales de primer orden, y tenemos la fortuna de inaugurar la programación anual con una prueba de la que los nojeños nos sentimos tremendamente orgullosos: el Trofeo Ciclismo Femenino Villa de Noja.

Una cita sobre dos ruedas que cumple su séptima edición y se consolida como un referente en todo el país, como confirman las cerca de 400 ciclistas que van a correr por las calles de nuestra Villa. Un trabajo encabezado por el Club Ciclista Noja, al que aprovecho para felicitar, y apoyado por el Ayuntamiento y todo el municipio nojeño, que va mucho más allá de los valores puramente deportivos.

Y es que esta competición, que además inaugura la Copa de España femenina de ciclismo, es uno de los ejemplos más longevos de la lucha por la igualdad en el deporte, fomentando además el trabajo en equipo, el esfuerzo y el sacrificio como elementos fundamentales para construir una sociedad saludable. Unas virtudes que, gracias a todas las categorías que participan en la prueba, son un modelo a seguir por las nuevas generaciones, creando de este modo más aficionados y aficionadas.

Noja es deporte. Y es ciclismo. Este VII Trofeo de Ciclismo Femenino Villa de Noja es ya una prueba clásica en nuestro país, pionera en el impulso de las competiciones femeninas. Y puedo aseguraros que el Ayuntamiento de Noja va a continuar apoyando y colaborando para que la competición siga creciendo. Por ello, aprovecho estas líneas para daros la bienvenida a nuestro municipio y animaros a todos, vecinos, visitantes y aficionados a vivir y disfrutar con las dos ruedas. ¡Que gane la mejor!

Miguel Ángel Ruíz Lavín

Alcalde de la Villa de Noja

Federación
Cántabra de
Ciclismo

SALUDA GRAN PREMIO CANTABRIA DEPORTE 2023



Es una satisfacción como Presidente de la Federación Cántabra de Ciclismo que se dispute, un año más en nuestra Comunidad, una prueba puntuable de la Copa de España de Fémimas, lo que nos vuelve a situar como referencia en el concierto nacional con esta carrera del máximo nivel en su categoría y todo ello gracias al esfuerzo y dedicación que realiza mi buen amigo, Roberto San Emeterio, a través del Club Ciclista Noja, contando con el apoyo del Ayuntamiento y del Gobierno de Cantabria, a través de la Dirección General de Deporte, así como diferentes colaboradores.

Al igual que en años anteriores, podremos ver por nuestras carreteras a las mejores fémimas de España, en todas sus categorías, desde las más jóvenes a las más veteranos, es decir, cadetes, juniors, sub23, elites y masters.

A través de estas líneas quiero agradecer a todos los patrocinadores e instituciones el apoyo que prestan al Club organizador para poder llevar a cabo esta carrera, muy especialmente al Ayuntamiento de Noja y al Gobierno de Cantabria, así como a los patrocinadores privados, ya que sin todos ellos no sería posible poder poner en marcha esta prueba, la cual esperamos que siga manteniéndose por muchos años, siendo una de las pruebas mas veteranas de cuantas se celebran en España de esta Copa de Fémimas.

Para finalizar me gustaría tener un recuerdo muy especial para la joven ciclista Estela Domínguez, futuro del ciclismo español y que desgraciadamente nos dejó hace unos días en un desgraciado accidente de tráfico. Deseo a todos los equipos que participarán en la prueba, así como a los técnicos y acompañantes en general, una feliz estancia en nuestra Cantabria Infinita y que disfruten de nuestros paisajes infinitos y que el tiempo nos acompañe para poder completar un gran día de ciclismo.

Club Ciclista Noja

#seguimossumando



Hace ya unos años que decidimos apostar por que Noja y Cantabria tuvieran una prueba nacional de ciclismo femenino, y no sólo lo conseguimos, sino que hemos sabido mantenerla en el tiempo y verla crecer tanto en calidad como en cantidad. Una prueba que es un referente y a través, de la cual, hemos conseguido que Cantabria y Noja sean ya parada “obligatoria” para el ciclismo femenino y que el El GP CANTABRIA DEPORTE - VII TROFEO VILLA DE NOJA, sea una realidad .

Un evento deportivo, pero también social, que durante todo el fin de semana movilizará en nuestra villa a una gran cantidad de deportistas, técnicos y acompañantes que darán un colorido muy especial.

Hemos sido prueba inaugural, prueba final, por que no, prueba clave dentro del torneo durante las ediciones anteriores. hemos visto llover, el sol, el viento pero sobre todo hemos visto grandes espectáculos y además, hemos disfrutado mucho y estoy seguro que seguiremos haciéndolo !!!

Todo gracias al equipo que me apoya, que empuja y que me acompaña en esta locura, más de 50 personas entre voluntarios, motos enlace, conductores, Protección civil, municipales de varios ayuntamientos, guardia civil que junto a todos los sponsor y patrocinadores que son los que verdaderamente lo hacen posible.

Gracias Noja, Gracias Cantabria, Gracias comercio y hostelería de Noja y como gracias a a todas las empresas que nos apoyáis y nos patrocináis.

Por supuesto, no me puedo despedir sin agradecer a los equipos y a las ciclistas su confianza, su competitividad y deportividad en la prueba que hacen de el GRAN PREMIO CANTABRIA - TROFEO FEMENINO VILLA DE NOJA, un prueba muy especial.

Rober San Emeterio.
CC. Noja.



ORGANIZACIÓN

Club Ciclista Noja

Tfno. 615294035

noja.ciclismo@hotmail.com

Comité organizador:

Director de la prueba: ROBER SAN EMETERIO;
Asesor de carrera: JOSE LUIS SAN EMETERIO;
Adjunto1 y Responsable de zonas de salida y llegada: VALENTIN AZCONA; Speaker: CARLOS LAVIN; Jefe de prensa y comunicación: ISRAEL DIAZ.

Asistencia en carrera:

Asistencia neutra: SPORT PUBLIC;
Vehículos oficiales: ADARSA.

Seguridad de la prueba:

Jefe de seguridad: JEFATURA DE TRÁFICO DE LAREDO / PROTECCIÓN CIVIL; Jefe de seguridad de la organización: JOSUE SANCHEZ; Moto regulador: TOMAS GARCIA

Comisarios:

Presidente del Colegio de Comisarios: DESIGNACIÓN CTA-RFEC; Colegio de Comisarios: COLEGIO DE COMISARIOS DE CANTABRIA

PROGRAMA DE



Un día, tres competiciones.

¡VÍVELAS EN TV DIRECTO!



1

Cadete
32.2km
(1 vuelta)

**8:00h-
8:30h**

Presentación
Equipos

08:45h

Llamada
salida /
Controles

09:00h

Salida Oficial

2

Sub23 / Élite
85.1 km
(3 vueltas)

**9:10h -
9:40h**

Presentación
Equipos

10:00h

Llamada
salida /
Controles

10:15h

Salida Oficial

3

Junior / Máster
58.7km
(2 vueltas)

**11:30h
-12:00h**

Presentación
Equipos

12:30h

Llamada
salida /
Controles

12:45h

Salida Oficial



INFORMACIÓN GENERAL

Cofidis COPA DE ESPAÑA FÉMINAS COFIDIS



Inscripciones:
Plataforma RFEC

Oficina Permanente:
Plaza de la Villa (Noja) Horario de atención:
Sábado de 18:00 a 20:00h

Dorsales y Transponder:
Entrega en oficina permanente (sábado de 18:00 a 20:00h).
Devolución en furgón de fotofinish al finalizar la prueba

Reunión de directores:
Sábado, a las 20:15h. En la Plaza de la Villa

Presentación de equipos:
Domingo. En la Plaza de la Villa (Pódium)
Se ruega que todas las integrantes del equipo accedan juntas a la presentación

Ceremonia protocolaria:
En la Plaza de la Villa (Podio)





SERVICIOS GENERALES DE

Acreditaciones:

Se necesita acreditación para:

- ▶ Parking de equipos
- ▶ Duchas para deportistas (acceso presentando la foto de la licencia y/o dorsal).
- ▶ Medios de comunicación

Horario para recogida: sábado de 18:00 a 20:00h.

Lugar de recogida: Oficina permanente. Vehículos de

equipo: 2 acreditaciones por equipo

Medios de comunicación: previa solicitud por correo (noja.ciclismo@hotmail.com).

Radio Vuelta

Frecuencia: 149.000

Entrega en el parking de equipos

Recogida en la línea de meta al finalizar la prueba

Fotofinish:

Entrega transponder con la entrega de dorsales en la oficina permanente

Recogida en la línea de meta al finalizar la prueba

Centro de salud:

Clínica Mompía, SAU

Avda. de los Condes, s/n

Mompía, Cantabria

Tfno. 942584100

Parking Equipos:

Con acreditación



Ubicación
Plaza de la Villa

Duchas:

Para deportistas

(acceso presentando la foto de la licencia y/o dorsal).



Ubicación duchas
Polideportivo Playa Dorada

C/ Castrejón, el Arenal.

TV en directo:



RRSS:

Noja Ciclismo

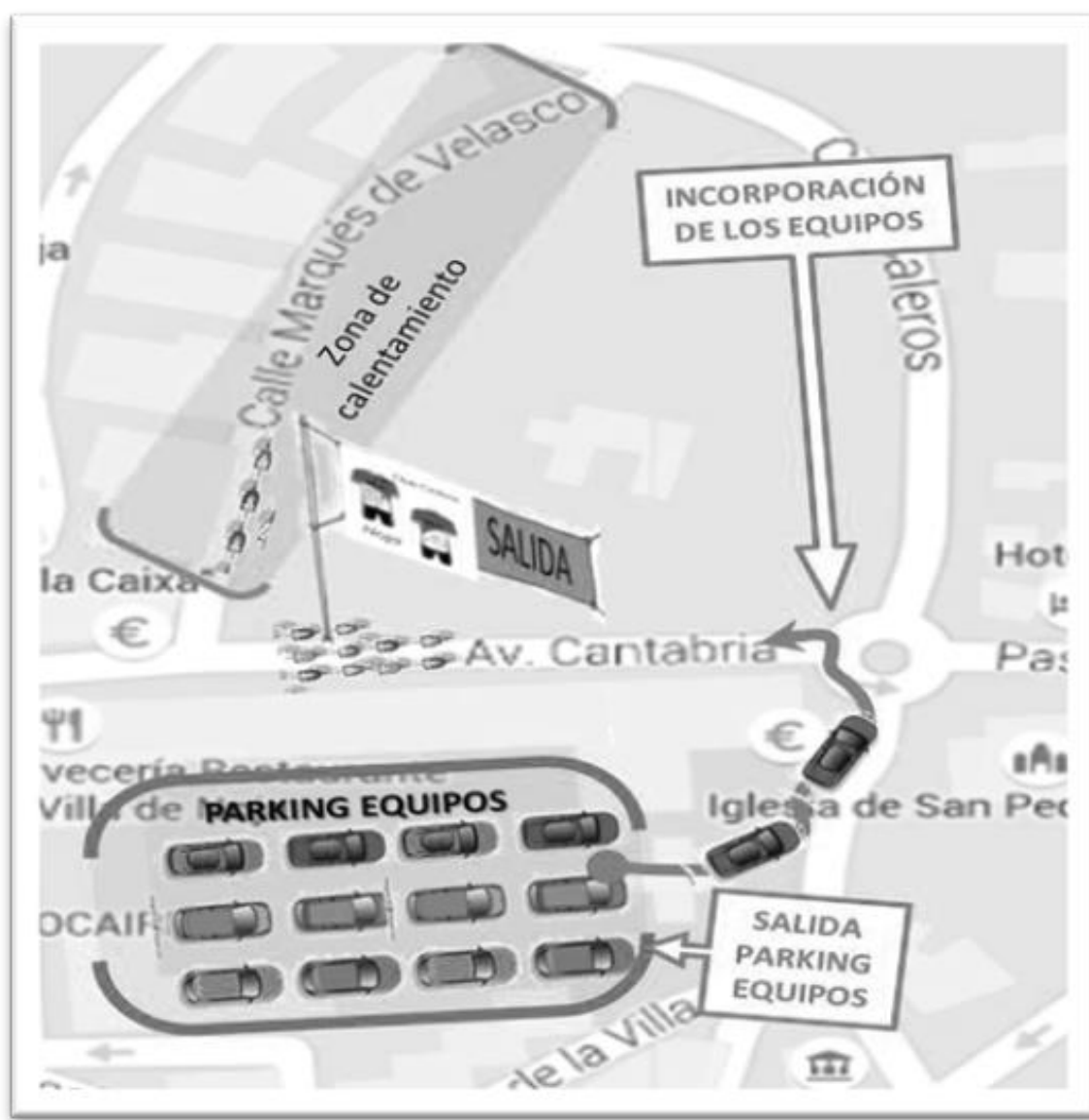
@ciclismoenoja

#CdENoja23

feminas.copacarretera.com



ZONAS COMUNES DE CARRERA



Zona de salida

Línea de salida:

Av. Cantabria

Zona Calentamiento:

Plaza de la Villa y Calle Marqués de Velasco

Incorporación vehículos de equipo:

Por Calle Las Viñas, rotonda dirección Av. Cantabria



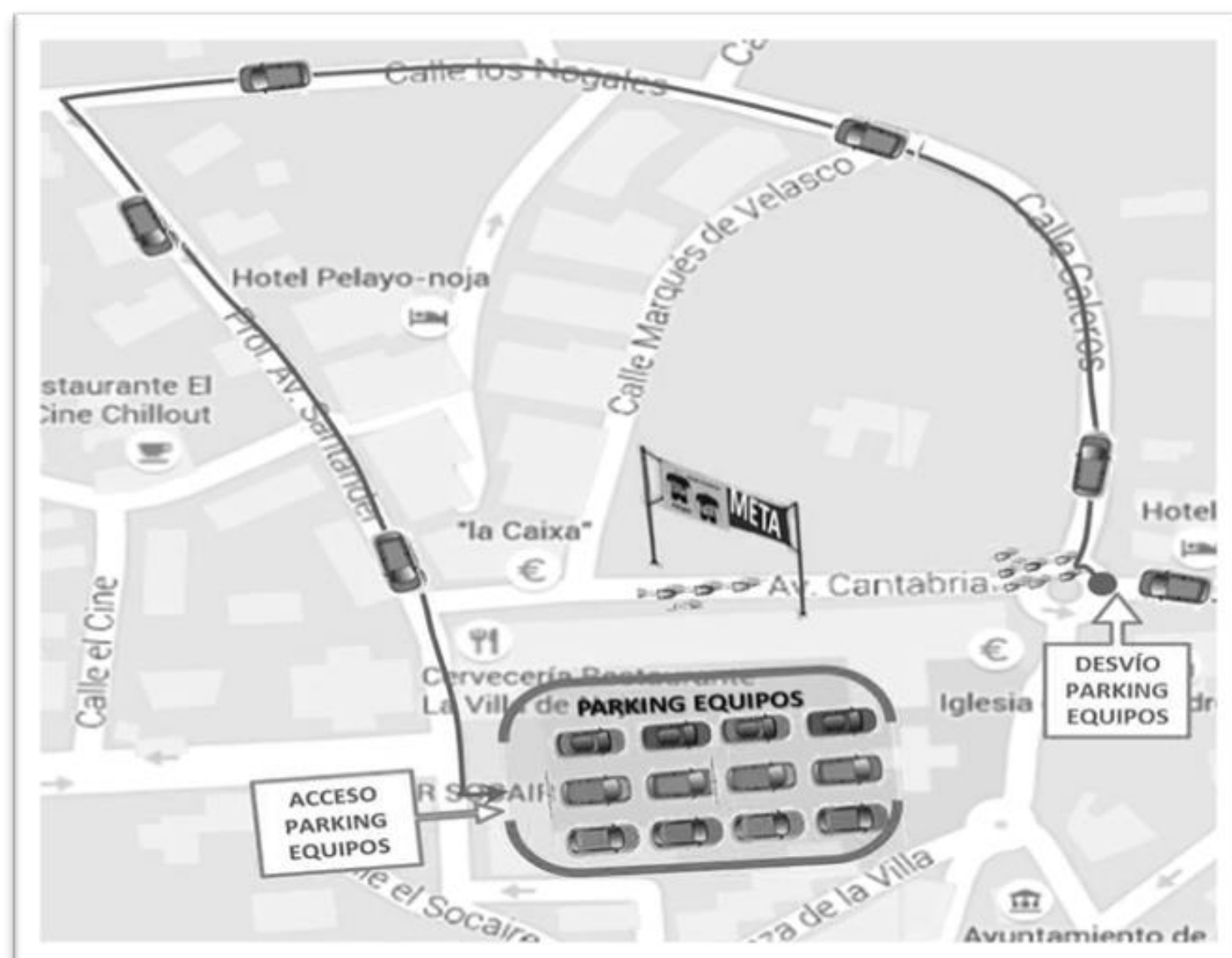
Zona de llegada

Línea de llegada:

Av. Cantabria

Desvío vehículos de equipo:

Rotonda del Cantábrico a 150m de la línea de meta, 1º salida por Calle Caleros, Calle Los Nogales, giro izquierda por Prol. Av. Santander.



PLANO CIRCUITO




ÚLTIMOS 3 KM



Altimetría de los últimos 3km

Últimos 3 km





ORGANIZADOR: CC Noja **DIA:** 5 de marzo de 2023
LOCALIDAD: Noja **HORA:** 9:05
CATEGORÍA: Fémimas Cadete **KMS:** 31,4

RUTOMETRO

Recorrido neutralizado: Salida de la Avda. Cantabria, giro izquierda a la Prolongación de la Avda. Santander, giro izquierda a la Avda. Santander. Rotonda, se continua recto, a la salida de Noja se situa el Km. 0

Recorrido	Ctra.	Kms.			Medias - Km/h		
		Total	Por rec.	Tramo	36	38	40
NOJA: Salida NEUTRALIZADA	CA-147	0,0	31,5	0,0	9:05:00	9:05:00	9:05:00
NOJA: Cruce Izquierda	Carretera Local	0,0	31,5	0,0	9:05:00	9:05:00	9:05:00
NOJA: Cruce Derecha	Carretera Local	0,0	31,5	0,0	9:05:00	9:05:00	9:05:00
NOJA: Rotonda recto	CA-147	0,0	31,5	0,0	9:05:00	9:05:00	9:05:00
NOJA: SALIDA REAL. KM. 0	CA-147	0,0	31,5	0,0	9:05:00	9:05:00	9:05:00
NOJA: desvio izquierda hacia el Bº El Carmen	Carretera Local	0,6	30,9	0,6	9:06:03	9:06:00	9:05:57
NOJA: derecha por C/ Fonegra	Carretera Local	1,3	30,2	0,7	9:07:13	9:07:06	9:07:00
NOJA: salida a Ctra. Las Helguera, giro izquierda	Carretera Local	2,5	29,0	1,2	9:09:13	9:09:00	9:08:48
NOJA: Cruce Izquierda, calle Helgueras	Carretera Local	2,7	28,8	0,2	9:09:33	9:09:19	9:09:06
NOJA: Cruce Izquierda, Barrio Helgueras	Carretera Local	4,1	27,4	1,4	9:11:53	9:11:31	9:11:12
NOJA: cruce Izquierda, Playa de Trengandín	Carretera Local	4,3	27,2	0,2	9:12:13	9:11:50	9:11:30
NOJA: Rotonda. Recto	Carretera Local	5,8	25,7	1,5	9:14:43	9:14:12	9:13:45
NOJA: PASO POR META	Carretera Local	5,9	25,6	0,1	9:14:53	9:14:22	9:13:54
NOJA: Cruce Izquierda	Carretera Local	6,0	25,5	0,1	9:15:03	9:14:31	9:14:03
NOJA: Cruce Derecha	Carretera Local	6,1	25,4	0,1	9:15:13	9:14:41	9:14:12
NOJA: Rotonda recto	CA-147	6,5	25,0	0,4	9:15:53	9:15:19	9:14:48
NOJA: Se continua recto	CA-147	6,7	24,8	0,2	9:16:13	9:15:38	9:15:06
NOJA: desvio derecha	CA-922	7,6	23,9	0,9	9:17:43	9:17:03	9:16:27
CASTILLO: Giro Derecha	CA-141	8,3	23,2	0,7	9:18:53	9:18:09	9:17:30
CASTILLO: Giro Derecha dirección Isla	CA-449	8,7	22,8	0,4	9:19:33	9:18:47	9:18:06
ISLA: Rotonda, Giro Izquierda	CA-448	11,6	19,9	2,9	9:24:23	9:23:22	9:22:27
Iglesia de Isla. Se continua recto - META VOLANTE	CA-448	13,3	18,2	1,7	9:27:13	9:26:03	9:25:00
ARNUERO: Bº La Maza	CA-448	15,1	16,4	1,8	9:30:13	9:28:53	9:27:42
ARNUERO: Giro Derecha	CA-141	16,3	15,2	1,2	9:32:13	9:30:47	9:29:30
LA VENERA: Giro Izquierda	CA-454	17,8	13,7	1,5	9:34:43	9:33:09	9:31:45
MERUELO	CA-454	18,8	12,7	1,0	9:36:23	9:34:44	9:33:15
MERUELO: Se continua recto - SPRINT ESPECIAL - NAVE RIOMIERA	CA-454	19,6	11,9	0,8	9:37:43	9:36:00	9:34:27
MERUELO: Giro Derecha	CA-454	21,3	10,2	1,7	9:40:33	9:38:41	9:37:00
MERUELO: GIRO Izda	CA-454	22,1	9,4	0,8	9:41:53	9:39:57	9:38:12
ALTO DE SAN MAMES:POR BARRIO VILLANUEVA - PREMIO MONTAÑA	CA-147	23,5	8,0	1,4	9:44:13	9:42:09	9:40:18
MERUELO: Rotonda. Giro dercha	S-410	24,2	7,3	0,7	9:45:23	9:43:15	9:41:21
CASTILLO: giro izquierda	CA-460	25,5	6,0	1,3	9:47:33	9:45:19	9:43:18
CASTILLO: Giro Derecha	CA-147	25,9	5,6	0,4	9:48:13	9:45:57	9:43:54
Cruce. Giro derecha	Carretera Local	26,3	5,2	0,4	9:48:53	9:46:34	9:44:30
Cruce Derecha, incorporacion	CA-141	27,6	3,9	1,3	9:51:03	9:48:38	9:46:27
NOJA: Cruce Izquierda, calle Helgueras	Carretera Local	28,0	3,5	0,4	9:51:43	9:49:15	9:47:03
NOJA: Cruce Izquierda, Barrio Helgueras	Carretera Local	29,7	1,8	1,7	9:54:33	9:51:57	9:49:36
NOJA: cruce Izquierda, Playa de Trengandín	Carretera Local	29,9	1,6	0,2	9:54:53	9:52:15	9:49:54
NOJA: Rotonda. Recto	Carretera Local	31,4	0,1	1,5	9:57:23	9:54:38	9:52:09
NOJA: META	Carretera Local	31,5	0,0	0,1	9:57:33	9:54:47	9:52:18



ORGANIZADOR: CC Noja **DIA:** 5 de marzo de 2023
LOCALIDAD: Noja **HORA:** 10:15
CATEGORÍA: Fémimas Elite-S23 **KMS:** 82,6

RUTOMETRO

Recorrido neutralizado: Salida de la Avda. Cantabria, giro izquierda a la Prolongación de la Avda. Santander, giro izquierda a la Avda. Santander. Rotonda, se continua recto, a la salida de Noja se situa el Km. 0

Recorrido	Ctra.	Kms.			Medias - Km/h		
		Total	Por rec.	Tramo	36	38	40
NOJA: Salida NEUTRALIZADA	CA-147	0,0	82,6	0,0	10:15:00	10:15:00	10:15:00
NOJA: Cruce Izquierda	Carretera Local	0,0	82,6	0,0	10:15:00	10:15:00	10:15:00
NOJA: Cruce Derecha	Carretera Local	0,0	82,6	0,0	10:15:00	10:15:00	10:15:00
NOJA: Rotonda recto	CA-147	0,0	82,6	0,0	10:15:00	10:15:00	10:15:00
NOJA: SALIDA REAL. KM. 0	CA-147	0,0	82,6	0,0	10:15:00	10:15:00	10:15:00
NOJA: desvío izquierda hacia el Bº El Carmen	Carretera Local	0,6	82,0	0,6	10:16:03	10:16:00	10:15:57
NOJA: derecha por C/ Fonegra	Carretera Local	1,3	81,3	0,7	10:17:13	10:17:06	10:17:00
NOJA: salida a Ctra. Las Helguera, giro izquierda	Carretera Local	2,5	80,1	1,2	10:19:13	10:19:00	10:18:48
NOJA: Cruce Izquierda, calle Helgueras	Carretera Local	2,7	79,9	0,2	10:19:33	10:19:19	10:19:06
NOJA: Cruce Izquierda, Barrio Helgueras	Carretera Local	4,1	78,5	1,4	10:21:53	10:21:31	10:21:12
NOJA: cruce Izquierda, Playa de Trengandín	Carretera Local	4,3	78,3	0,2	10:22:13	10:21:50	10:21:30
NOJA: Rotonda. Recto	Carretera Local	5,8	76,8	1,5	10:24:43	10:24:12	10:23:45
NOJA: PASO POR META	Carretera Local	5,9	76,7	0,1	10:24:53	10:24:22	10:23:54
NOJA: Cruce Izquierda	Carretera Local	6,0	76,6	0,1	10:25:03	10:24:31	10:24:03
NOJA: Cruce Derecha	Carretera Local	6,1	76,5	0,1	10:25:13	10:24:41	10:24:12
NOJA: Rotonda recto	CA-147	6,5	76,1	0,4	10:25:53	10:25:19	10:24:48
NOJA: Se continua recto	CA-147	6,7	75,9	0,2	10:26:13	10:25:38	10:25:06
NOJA: desvío derecha	CA-922	7,6	75,0	0,9	10:27:43	10:27:03	10:26:27
CASTILLO: Giro Derecha	CA-141	8,3	74,3	0,7	10:28:53	10:28:09	10:27:30
CASTILLO: Giro Derecha dirección Isla	CA-449	8,7	73,9	0,4	10:29:33	10:28:47	10:28:06
ISLA: Rotonda, Giro Izquierda	CA-448	11,6	71,0	2,9	10:34:23	10:33:22	10:32:27
Iglesia de Isla. Se continua recto - META VOLANTE	CA-448	13,3	69,3	1,7	10:37:13	10:36:03	10:35:00
ARNUERO: Bº La Maza	CA-448	15,1	67,5	1,8	10:40:13	10:38:53	10:37:42
ARNUERO: Giro Derecha	CA-141	16,3	66,3	1,2	10:42:13	10:40:47	10:39:30
LA VENERA: Giro Izquierda	CA-454	17,8	64,8	1,5	10:44:43	10:43:09	10:41:45
MERUELO	CA-454	18,8	63,8	1,0	10:46:23	10:44:44	10:43:15
MERUELO: Se continua recto	CA-454	19,6	63,0	0,8	10:47:43	10:46:00	10:44:27
MERUELO: Giro Derecha	CA-454	21,3	61,3	1,7	10:50:33	10:48:41	10:47:00
MERUELO: GIRO Izda	CA-454	22,1	60,5	0,8	10:51:53	10:49:57	10:48:12
ALTO DE SAN MAMES: POR BARRIO VILLANUEVA - PREMIO MONTAÑA -	CA-147	23,5	59,1	1,4	10:54:13	10:52:09	10:50:18
MERUELO: Rotonda. Giro dercha	S-410	24,2	58,4	0,7	10:55:23	10:53:15	10:51:21
CASTILLO: giro izquierda	CA-460	25,5	57,1	1,3	10:57:33	10:55:19	10:53:18
CASTILLO: Giro Derecha	CA-147	25,9	56,7	0,4	10:58:13	10:55:57	10:53:54
Cruce. Giro derecha	Carretera Local	26,3	56,3	0,4	10:58:53	10:56:34	10:54:30
Cruce Derecha, incorporacion	CA-141	27,6	55,0	1,3	11:01:03	10:58:38	10:56:27
NOJA: Cruce Izquierda, calle Helgueras	Carretera Local	28,0	54,6	0,4	11:01:43	10:59:15	10:57:03
NOJA: Cruce Izquierda, Barrio Helgueras	Carretera Local	29,7	52,9	1,7	11:04:33	11:01:57	10:59:36
NOJA: cruce Izquierda, Playa de Trengandín	Carretera Local	29,9	52,7	0,2	11:04:53	11:02:15	10:59:54
NOJA: Rotonda. Recto	Carretera Local	31,4	51,2	1,5	11:07:23	11:04:38	11:02:09
NOJA: PASO POR META	Carretera Local	31,5	51,1	0,1	11:07:33	11:04:47	11:02:18
NOJA: Cruce Izquierda	Carretera Local	31,6	51,0	0,1	11:07:43	11:04:57	11:02:27
NOJA: Cruce Derecha	Carretera Local	31,7	50,9	0,1	11:07:53	11:05:06	11:02:36
NOJA: Rotonda recto	CA-147	32,1	50,5	0,4	11:08:33	11:05:44	11:03:12
NOJA: Se continua recto	CA-147	32,3	50,3	0,2	11:08:53	11:06:03	11:03:30
NOJA: desvío derecha	CA-922	33,2	49,4	0,9	11:10:23	11:07:28	11:04:51
CASTILLO: Giro Derecha	CA-141	33,9	48,7	0,7	11:11:33	11:08:34	11:05:54
CASTILLO: Giro Derecha dirección Isla	CA-449	34,3	48,3	0,4	11:12:13	11:09:12	11:06:30
ISLA: Rotonda, Giro Izquierda	CA-448	37,2	45,4	2,9	11:17:03	11:13:47	11:10:51
Iglesia de Isla. Se continua recto - META VOLANTE	CA-448	38,9	43,7	1,7	11:19:53	11:16:28	11:13:24
ARNUERO: Bº La Maza	CA-448	40,7	41,9	1,8	11:22:53	11:19:19	11:16:06
ARNUERO: Giro Derecha	CA-141	41,9	40,7	1,2	11:24:53	11:21:12	11:17:54
LA VENERA: Giro Izquierda	CA-454	43,4	39,2	1,5	11:27:23	11:23:34	11:20:09
MERUELO	CA-454	44,4	38,2	1,0	11:29:03	11:25:09	11:21:39



Recorrido neutralizado: Salida de la Avda. Cantabria, giro izquierda a la Prolongación de la Avda. Santander, giro izquierda a la Avda. Santander. Rotonda, se continua recto, a la salida de Noja se situa el Km. 0

Recorrido	Ctra.	Total	Kms.		Medias - Km/h		
			Por rec.	Tramo	36	38	40
MERUELO: Se continua recto - SPRINT ESPECIAL - NAVE RIOMIERA	CA-454	45,2	37,4	0,8	11:30:23	11:26:25	11:22:51
MERUELO: Giro Derecha	CA-454	46,9	35,7	1,7	11:33:13	11:29:06	11:25:24
MERUELO: GIRO Izda	CA-454	47,7	34,9	0,8	11:34:33	11:30:22	11:26:36
ALTO DE SAN MAMES:POR BARRIO VILLANUEVA - PREMIO MONTAÑA -	CA-147	49,1	33,5	1,4	11:36:53	11:32:34	11:28:42
MERUELO: Rotonda. Giro dercha	S-410	49,8	32,8	0,7	11:38:03	11:33:41	11:29:45
CASTILLO: giro izquierda	CA-460	51,1	31,5	1,3	11:40:13	11:35:44	11:31:42
CASTILLO: Giro Derecha	CA-147	51,5	31,1	0,4	11:40:53	11:36:22	11:32:18
Cruce. Giro derecha	Carretera Local	51,9	30,7	0,4	11:41:33	11:37:00	11:32:54
Cruce Derecha, incorporacion	CA-141	53,2	29,4	1,3	11:43:43	11:39:03	11:34:51
NOJA: Cruce Izquierda, calle Helgueras	Carretera Local	53,5	29,1	0,3	11:44:13	11:39:31	11:35:18
NOJA: Cruce Izquierda, Barrio Helgueras	Carretera Local	55,2	27,4	1,7	11:47:03	11:42:12	11:37:51
NOJA: cruce Izquierda, Playa de Trengandin	Carretera Local	55,4	27,2	0,2	11:47:23	11:42:31	11:38:09
NOJA: Rotonda. Recto	Carretera Local	56,9	25,7	1,5	11:49:53	11:44:53	11:40:24
NOJA: PASO POR META	Carretera Local	57,0	25,6	0,1	11:50:03	11:45:03	11:40:33
NOJA: Cruce Izquierda	Carretera Local	57,1	51,0	0,1	11:50:13	11:45:12	11:40:42
NOJA: Cruce Derecha	Carretera Local	57,2	50,9	0,1	11:50:23	11:45:22	11:40:51
NOJA: Rotonda recto	CA-147	57,6	50,5	0,4	11:51:03	11:46:00	11:41:27
NOJA: Se continua recto	CA-147	57,8	50,3	0,2	11:51:23	11:46:19	11:41:45
NOJA: desvio derecha	CA-922	58,7	49,4	0,9	11:52:53	11:47:44	11:43:06
CASTILLO: Giro Derecha	CA-141	59,4	48,7	0,7	11:54:03	11:48:50	11:44:09
CASTILLO: Giro Derecha dirección Isla	CA-449	59,8	48,3	0,4	11:54:43	11:49:28	11:44:45
ISLA: Rotonda, Giro Izquierda	CA-448	62,7	45,4	2,9	11:59:33	11:54:03	11:49:06
Iglesia de Isla. Se continua recto - META VOLANTE	CA-448	64,4	43,7	1,7	12:02:23	11:56:44	11:51:39
ARNUERO: Bº La Maza	CA-448	66,2	41,9	1,8	12:05:23	11:59:34	11:54:21
ARNUERO: Giro Derecha	CA-141	67,4	40,7	1,2	12:07:23	12:01:28	11:56:09
LA VENERA: Giro Izquierda	CA-454	68,9	39,2	1,5	12:09:53	12:03:50	11:58:24
MERUELO	CA-454	69,9	38,2	1,0	12:11:33	12:05:25	11:59:54
MERUELO: Se continua recto	CA-454	70,7	37,4	0,8	12:12:53	12:06:41	12:01:06
MERUELO: Giro Derecha	CA-454	72,4	35,7	1,7	12:15:43	12:09:22	12:03:39
MERUELO: GIRO Izda	CA-454	73,2	34,9	0,8	12:17:03	12:10:38	12:04:51
ALTO DE SAN MAMES:POR BARRIO VILLANUEVA - PREMIO MONTAÑA -	CA-147	74,6	33,5	1,4	12:19:23	12:12:50	12:06:57
MERUELO: Rotonda. Giro dercha	S-410	75,3	32,8	0,7	12:20:33	12:13:57	12:08:00
CASTILLO: giro izquierda	CA-460	76,6	31,5	1,3	12:22:43	12:16:00	12:09:57
CASTILLO: Giro Derecha	CA-147	77,0	31,1	0,4	12:23:23	12:16:38	12:10:33
Cruce. Giro derecha	Carretera Local	77,4	30,7	0,4	12:24:03	12:17:15	12:11:09
Cruce Derecha, incorporacion	CA-141	78,7	29,4	1,3	12:26:13	12:19:19	12:13:06
NOJA: Cruce Izquierda, calle Helgueras	Carretera Local	79,1	29,0	0,4	12:26:53	12:19:57	12:13:42
NOJA: Cruce Izquierda, Barrio Helgueras	Carretera Local	80,8	27,3	1,7	12:29:43	12:22:38	12:16:15
NOJA: cruce Izquierda, Playa de Trengandin	Carretera Local	81,0	27,1	0,2	12:30:03	12:22:57	12:16:33
NOJA: Rotonda. Recto	Carretera Local	82,5	25,6	1,5	12:32:33	12:25:19	12:18:48
NOJA: META	Carretera Local	82,6	25,5	0,1	12:32:43	12:25:28	12:18:57



ORGANIZADOR: CC Noja DIA: 5 de marzo de 2023
 LOCALIDAD: Noja HORA: 12:15
 CATEGORÍA: Fémimas Junior KMS: 57,0

RUTOMETRO

Recorrido neutralizado: Salida de la Avda. Cantabria, giro izquierda a la Prolongación de la Avda. Santander, giro izquierda a la Avda. Santander. Rotonda, se continua recto, a la salida de Noja se situa el Km. 0

Recorrido	Ctra.	Kms.			Medias - Km/h		
		Total	Por rec.	Tramo	36	38	40
NOJA: Salida NEUTRALIZADA	CA-147	0,0	57,0	0,0	12:45:00	12:45:00	12:45:00
NOJA: Cruce Izquierda	Carretera Local	0,0	57,0	0,0	12:45:00	12:45:00	12:45:00
NOJA: Cruce Derecha	Carretera Local	0,0	57,0	0,0	12:45:00	12:45:00	12:45:00
NOJA: Rotonda recto	CA-147	0,0	57,0	0,0	12:45:00	12:45:00	12:45:00
NOJA: SALIDA REAL. KM. 0	CA-147	0,0	57,0	0,0	12:45:00	12:45:00	12:45:00
NOJA: desvio izquierda hacia el Bº El Carmen	Carretera Local	0,6	56,4	0,6	12:46:03	12:46:00	12:45:57
NOJA: derecha por C/ Fonegra	Carretera Local	1,3	55,7	0,7	12:47:13	12:47:06	12:47:00
NOJA: salida a Ctra. Las Helguera, giro izquierda	Carretera Local	2,5	54,5	1,2	12:49:13	12:49:00	12:48:48
NOJA: Cruce Izquierda, calle Helgueras	Carretera Local	2,7	54,3	0,2	12:49:33	12:49:19	12:49:06
NOJA: Cruce Izquierda, Barrio Helgueras	Carretera Local	4,1	52,9	1,4	12:51:53	12:51:31	12:51:12
NOJA: cruce izquierda, Playa de Trengandín	Carretera Local	4,3	52,7	0,2	12:52:13	12:51:50	12:51:30
NOJA: Rotonda. Recto	Carretera Local	5,8	51,2	1,5	12:54:43	12:54:12	12:53:45
NOJA: PASO POR META	Carretera Local	5,9	51,1	0,1	12:54:53	12:54:22	12:53:54
NOJA: Cruce Izquierda	Carretera Local	6,0	51,0	0,1	12:55:03	12:54:31	12:54:03
NOJA: Cruce Derecha	Carretera Local	6,1	50,9	0,1	12:55:13	12:54:41	12:54:12
NOJA: Rotonda recto	CA-147	6,5	50,5	0,4	12:55:53	12:55:19	12:54:48
NOJA: Se continua recto	CA-147	6,7	50,3	0,2	12:56:13	12:55:38	12:55:06
NOJA: desvio derecha	CA-922	7,6	49,4	0,9	12:57:43	12:57:03	12:56:27
CASTILLO: Giro Derecha	CA-141	8,3	48,7	0,7	12:58:53	12:58:09	12:57:30
CASTILLO: Giro Derecha dirección Isla	CA-449	8,7	48,3	0,4	12:59:33	12:58:47	12:58:06
ISLA: Rotonda, Giro Izquierda	CA-448	11,6	45,4	2,9	13:04:23	13:03:22	13:02:27
Iglesia de Isla. Se continua recto - META VOLANTE	CA-448	13,3	43,7	1,7	13:07:13	13:06:03	13:05:00
ARNUERO: Bº La Maza	CA-448	15,1	41,9	1,8	13:10:13	13:08:53	13:07:42
ARNUERO: Giro Derecha	CA-141	16,3	40,7	1,2	13:12:13	13:10:47	13:09:30
LA VENERA: Giro Izquierda	CA-454	17,8	39,2	1,5	13:14:43	13:13:09	13:11:45
MERUELO	CA-454	18,8	38,2	1,0	13:16:23	13:14:44	13:13:15
MERUELO: Se continua recto - SPRINT ESPECIAL - NAVE RIOMIERA	CA-454	19,6	37,4	0,8	13:17:43	13:16:00	13:14:27
MERUELO: Giro Derecha	CA-454	21,3	35,7	1,7	13:20:33	13:18:41	13:17:00
MERUELO: GIRO Izda	CA-454	22,1	34,9	0,8	13:21:53	13:19:57	13:18:12
ALTO DE SAN MAMES: POR BARRIO VILLANUEVA - PREMIO MONTAÑA -	CA-147	23,5	33,5	1,4	13:24:13	13:22:09	13:20:18
MERUELO: Rotonda. Giro derecha	S-410	24,2	32,8	0,7	13:25:23	13:23:15	13:21:21
CASTILLO: giro izquierda	CA-460	25,5	31,5	1,3	13:27:33	13:25:19	13:23:18
CASTILLO: Giro Derecha	CA-147	25,9	31,1	0,4	13:28:13	13:25:57	13:23:54
Cruce. Giro derecha	Carretera Local	26,3	30,7	0,4	13:28:53	13:26:34	13:24:30
Cruce Derecha, incorporacion	CA-141	27,6	29,4	1,3	13:31:03	13:28:38	13:26:27
NOJA: Cruce Izquierda, calle Helgueras	Carretera Local	28,0	29,0	0,4	13:31:43	13:29:15	13:27:03
NOJA: Cruce Izquierda, Barrio Helgueras	Carretera Local	29,7	27,3	1,7	13:34:33	13:31:57	13:29:36
NOJA: cruce izquierda, Playa de Trengandín	Carretera Local	29,9	27,1	0,2	13:34:53	13:32:15	13:29:54
NOJA: Rotonda. Recto	Carretera Local	31,4	25,6	1,5	13:37:23	13:34:38	13:32:09
NOJA: PASO POR META	Carretera Local	31,5	25,5	0,1	13:37:33	13:34:47	13:32:18
NOJA: Cruce Izquierda	Carretera Local	31,6	25,4	0,1	13:37:43	13:34:57	13:32:27
NOJA: Cruce Derecha	Carretera Local	31,7	25,3	0,1	13:37:53	13:35:06	13:32:36
NOJA: Rotonda recto	CA-147	32,1	24,9	0,4	13:38:33	13:35:44	13:33:12
NOJA: Se continua recto	CA-147	32,3	24,7	0,2	13:38:53	13:36:03	13:33:30
NOJA: desvio derecha	CA-922	33,2	23,8	0,9	13:40:23	13:37:28	13:34:51
CASTILLO: Giro Derecha	CA-141	33,9	23,1	0,7	13:41:33	13:38:34	13:35:54
CASTILLO: Giro Derecha dirección Isla	CA-449	34,3	22,7	0,4	13:42:13	13:39:12	13:36:30
ISLA: Rotonda, Giro Izquierda	CA-448	37,2	19,8	2,9	13:47:03	13:43:47	13:40:51
Iglesia de Isla. Se continua recto - META VOLANTE	CA-448	38,9	18,1	1,7	13:49:53	13:46:28	13:43:24
ARNUERO: Bº La Maza	CA-448	40,7	16,3	1,8	13:52:53	13:49:19	13:46:06
ARNUERO: Giro Derecha	CA-141	41,9	15,1	1,2	13:54:53	13:51:12	13:47:54
LA VENERA: Giro Izquierda	CA-454	43,4	13,6	1,5	13:57:23	13:53:34	13:50:09
MERUELO	CA-454	44,4	12,6	1,0	13:59:03	13:55:09	13:51:39



Recorrido	Ctra.	Total	Kms.		Medias - Km/h		
			Por rec.	Tramo	36	38	40
MERUELO: Se continua recto	CA-454	45,2	11,8	0,8	14:00:23	13:56:25	13:52:51
MERUELO: Giro Derecha	CA-454	46,9	10,1	1,7	14:03:13	13:59:06	13:55:24
MERUELO: GIRO Izda	CA-454	47,7	9,3	0,8	14:04:33	14:00:22	13:56:36
ALTO DE SAN MAMES:POR BARRIO VILLANUEVA - PREMIO MONTAÑA -	CA-147	49,1	7,9	1,4	14:06:53	14:02:34	13:58:42
MERUELO: Rotonda. Giro dercha	S-410	49,8	7,2	0,7	14:08:03	14:03:41	13:59:45
CASTILLO: giro izquierda	CA-460	51,1	5,9	1,3	14:10:13	14:05:44	14:01:42
CASTILLO: Giro Derecha	CA-147	51,5	5,5	0,4	14:10:53	14:06:22	14:02:18
Cruce. Giro derecha	Carretera Local	51,8	5,2	0,3	14:11:23	14:06:50	14:02:45
Cruce Derecha, incorporacion	CA-141	53,1	3,9	1,3	14:13:33	14:08:53	14:04:42
NOJA: Cruce Izquierda, calle Helgueras	Carretera Local	53,5	3,5	0,4	14:14:13	14:09:31	14:05:18
NOJA: Cruce Izquierda, Barrio Helgueras	Carretera Local	55,2	1,8	1,7	14:17:03	14:12:12	14:07:51
NOJA: cruce Izquierda, Playa de Trengandin	Carretera Local	55,4	1,6	0,2	14:17:23	14:12:31	14:08:09
NOJA: Rotonda. Recto	Carretera Local	56,9	0,1	1,5	14:19:53	14:14:53	14:10:24
NOJA: META	Carretera Local	57,0	0,0	0,1	14:20:03	14:15:03	14:10:33

SEGURIDAD DE



Se sucederán varios pasos por estos puntos de extrema precaución, en función de la categoría. El punto kilométrico de referencia es sobre una vuelta al circuito.



Ubicación:
Av. De Santander

Paso estrecho, con
jardinería lateral
izquierda y badenes.
Neutralizada



Ubicación:
S-403

Balizas del carril
bici, en el arcén
derecho.
Precaución, no
circular por el carril
bici.
(Km.6,1 – 6,7)



Ubicación:
S-403

Paso estrecho, con
jardinería lateral
izquierda y badenes.
Km. 6,7



Ubicación:

Giro estrecho a la
derecha
Km. 6,8



Ubicación:
CA-141

Isleta en el
centro de la
calzada
km. 7,2



Ubicación:
CA- 147

Giro derecha
estrechamiento
km. 24,7



Ubicación:

Giro izquierda con
estrechamiento de
calzada
Km. 26,4



Ubicación:
Carretera Local

Paso por
puente
estrecho
km. 28,4



Ubicación:
Carretera local

Giro izquierda
dirección/ de
los Campizos
Km. 28,1



Ubicación:
CA - 147

Rotonda
Paso
derecha (*)
km. 29,8

AYUDAS A EQUIPOS Y PREMIOS



General Copa de España Fémimas Cofidis

Copa de España Fémimas Cofidis				
Categoría	Individual	Equipo	Metas Volantes	Montaña
Master	1ª Clasificada (Maillot)	—	—	—
Cadete	1ª Clasificada (Maillot)	1º Clasificado (Nombramiento)	—	—
Junior	1ª Clasificada (Maillot)	1º Clasificado (Nombramiento)	—	—
Sub23	1ª Clasificada (Maillot)	—	—	—
Élite	1ª Clasificada (Maillot)	1º Clasificado Elite-sub23 (Nombramiento)	1ª Clasificada Elite-sub23 (Maillot)	1ª Clasificada Elite-sub23 (Maillot)

Los premios y ayudas se ajustan a la normativa vigente de la REFC y se efectuarán a través de la ACP. Para proceder a la realización de los pagos se ruega que los equipos envíen la siguiente información a noja.ciclismo@hotmail.com una vez efectuada la inscripción:

• Datos del equipo:

- I. Nombre del beneficiario y/o titular de la cuenta Bancaria
- II. Datos Bancarios: IBAN
- III. Dirección postal
- IV. Número CIF

Trofeo de Ciclismo Femenino Villa de Noja. Gran Premio Cantabria Deporte.



IV. Trofeo Villa de Noja. Gran Premio Cantabria Deporte						
Categoría	Individual			Equipo	Metas Volantes	Montaña
Cadete	1ª Clasificada (Trofeo)	2ª Clasificada (Trofeo)	3ª Clasificada (Trofeo)	1º Clasificado (Trofeo)	1ª Clasificada	1ª Clasificada
Junior	1ª Clasificada (Trofeo)	2ª Clasificada (Trofeo)	3ª Clasificada (Trofeo)	1º Clasificado (Trofeo)	1ª Clasificada	1ª Clasificada
Sub23	1ª Clasificada (Trofeo)	2ª Clasificada (Trofeo)	3ª Clasificada (Trofeo)	1º Clasificado Elite-sub23 (Trofeo)	1ª Clasificada	1ª Clasificada
Élite	1ª Clasificada (Trofeo)	2ª Clasificada (Trofeo)	3ª Clasificada (Trofeo)		Elite-sub23 (Trofeo)	Elite-sub23 (Trofeo)



GRAN PREMIO CANTABRIA

DEPORTE

TROFEO CICLISMO FEMENINO

VILLA DE NOJA



Gracias por hacerlo posible