



CAMPEONATO DE ESPAÑA ESCOLARES

guía técnica

30
JUNIO
2022

CRE-CRI CADETE FEMENINO Y MASCULINO ZARATÁN-ZARATÁN

9,8 KILÓMETROS

CONCENTRACIÓN

Zaratán - Calle Los Barriales

De 14:00 a 14:45

LLAMADA CORREDORES

14:50

Salida real

Crta VA 514 cruce Los Barriales

15:00

ALTITUD	ITINERARIO	DISTANCIA EN KMS.			HORARIOS PREVISTOS		
		PARC.	TOT.	FALT.	38	40	42
ZARATÁN - PROVINCIA DE VALLADOLID							
752	SALIDA Crta. VA 514 cruce Los Barriales	0,0	0,0	9,8	15:00	15:00	15:00
843	Rotonda Ciguñuela giro 180º dirección Zaratán	4,7	4,7	5,1	15:07	15:07	15:06
752	ZARATÁN	4,6	9,3	0,5	15:14	15:13	15:13
757	META CRTA. VA 514 FRENTE SEÑAL KM. 1 (SEMÁFORO)	0,5	9,8	0,0	15:15	15:14	15:14

PRIMER GRUPO DE COMPETICIÓN:

CRE - Cadetes femenino y masculino salida cada 3 minutos

SEGUNDO GRUPO DE COMPETICIÓN:

CRI - Cadetes femenino y masculino salida cada 1 minuto

DESVÍO DE VEHÍCULOS: Izquierda por calle Ejido a 150 m. de meta

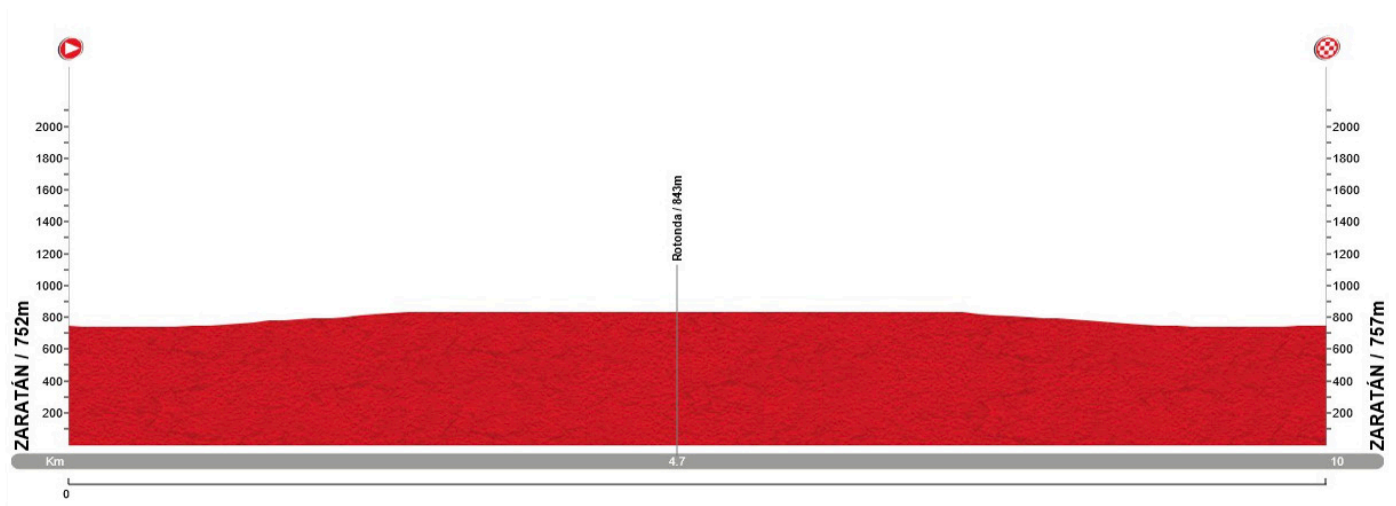
DESVÍO DE CORREDORES: Izquierda por calle del Rollo

ACCESO DE VEHÍCULOS A PARKING DE SALIDA:

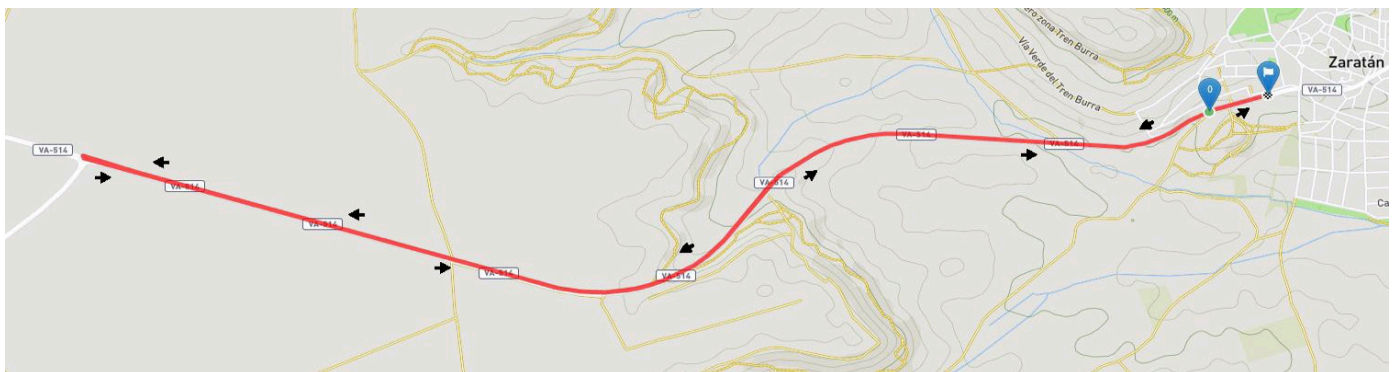
Por Crta. N-601 A 60 izquierda dirección Zaratán por camino Hondo

PODIUM PREMIACIÓN: Junto a meta en parada Bus

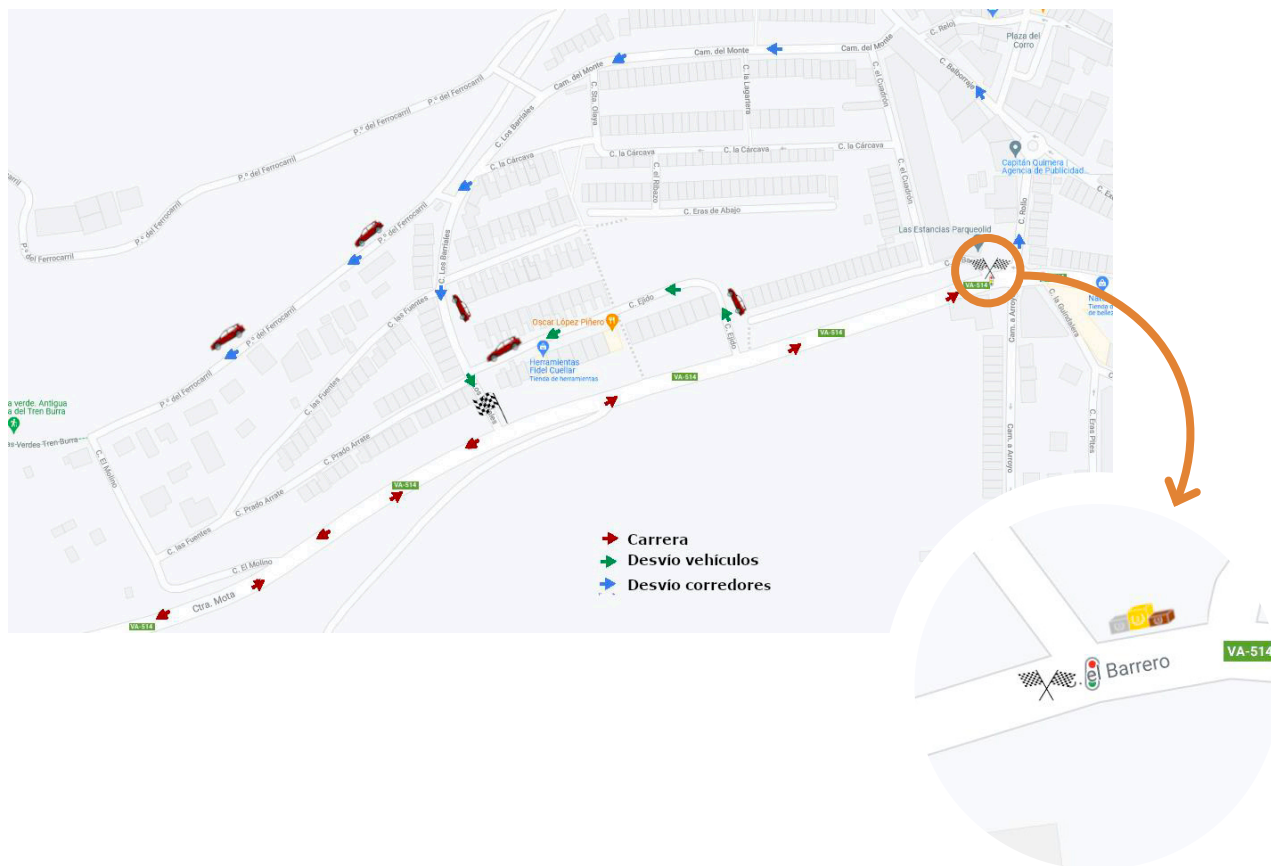
PERFIL



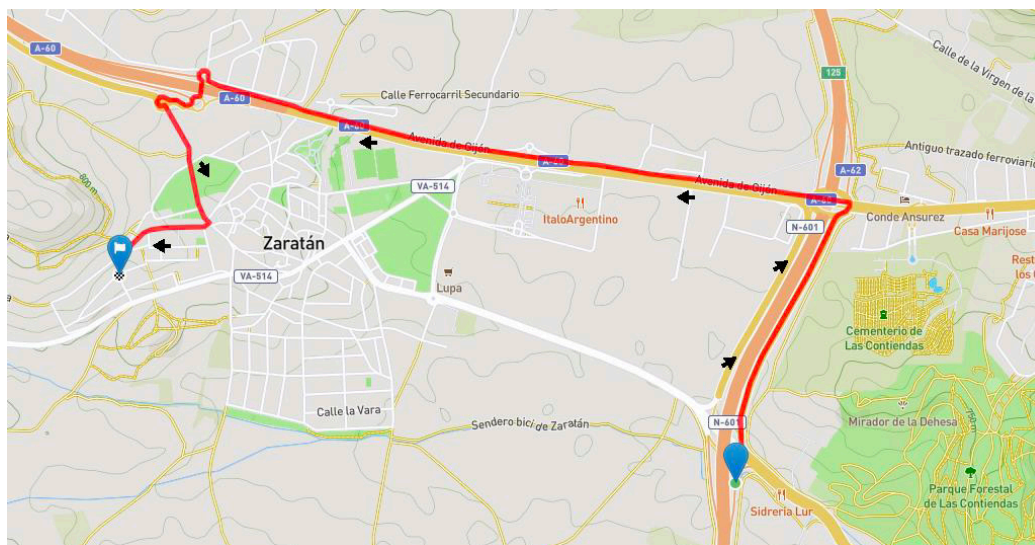
RECORRIDO



SALIDA/META



ACCESO VEHÍCULOS ZONA SALIDA



1
JULIO
2022

RUTA CADETE FEMENINO

VALLADOLID-VALLADOLID

60,4 KILÓMETROS

CONCENTRACIÓN Y FIRMA

Valladolid - Ramón Pradera en
Parking Feria de Muestras

De 09:00 a 09:45

LLAMADA CORREDORES

9:47

SALIDA NEUTRALIZADA

Ramón Pradera, Gloria Fuertes, Mieses, Padre José
Acosta, paso bajo autovía. Distancia 2,8 kms.

9:50

Salida real

10:00

ALTITUD	ITINERARIO	DISTANCIA EN KMS.			HORARIOS PREVISTOS		
		PARC.	TOT.	FALT.	34	36	38

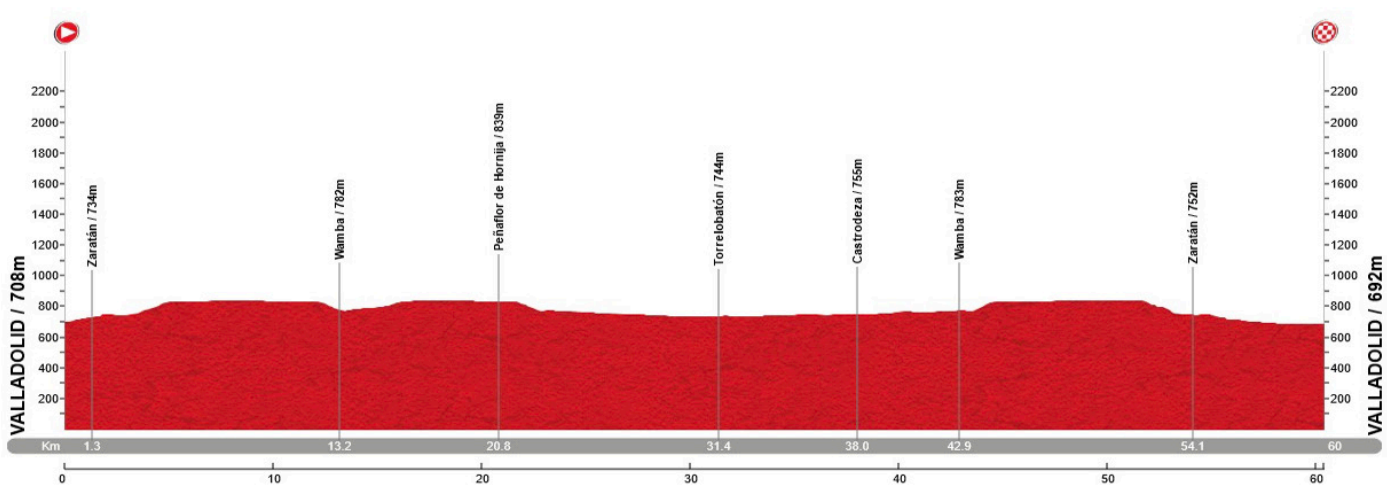
PROVINCIA DE VALLADOLID

708	SALIDA Padre José Acosta paso bajo autovía	0,0	0,0	60,4	10:00	10:00	10:00
735	Rotonda de frente a Zaratán por camino del Prado	1,2	1,2	59,2	10:02	10:02	10:01
734	ZARATÁN	0,1	1,3	59,1	10:02	10:02	10:02

ALTITUD	ITINERARIO	DISTANCIA EN KMS.			HORARIOS PREVISTOS		
		PARC.	TOT.	FALT.	34	36	38
741	Giro izquierda por VA 514 dirección Torrelobatón	0,3	1,6	58,8	10:02	10:02	10:02
782	WAMBA	11,6	13,2	47,2	10:23	10:22	10:20
787	Giro derecha dirección Peñafior de Hornija por VP 5501	0,6	13,8	46,6	10:24	10:23	10:21
792	Giro izquierda dirección Peñafior de Hornija por VP 5501	0,4	14,2	46,2	10:25	10:23	10:22
839	PEÑAFIOR DE HORNIIJA	6,6	20,8	39,6	10:36	10:34	10:32
842	Giro derecha dirección La Santa Espina por calle Mayor	0,4	21,2	39,2	10:37	10:35	10:33
841	Giro izquierda dirección La Santa Espina	0,6	21,8	38,6	10:38	10:36	10:34
787	Cruce giro izquierda dirección Torrelobatón por VP 5503	1,4	23,2	37,2	10:40	10:38	10:36
744	TORRELOBATÓN	8,2	31,4	29,0	10:55	10:52	10:49
744	Rotonda giro izquierda por VA 514 dirección Zaratán	0,3	31,7	28,7	10:55	10:52	10:50
755	CASTRODEZA	6,3	38,0	22,4	11:07	11:03	11:00
783	WAMBA	4,9	42,9	17,5	11:15	11:11	11:07
752	ZARATÁN	11,2	54,1	6,3	11:35	11:30	11:25
741	Giro derecha a Valladolid	1,2	55,3	5,1	11:37	11:32	11:27
735	Rotonda de frente	0,4	55,7	4,7	11:38	11:32	11:27
708	Paso bajo autovía a Padre José Acosta	1,2	56,9	3,5	11:40	11:34	11:29
694	Rotonda lado largo a calle Mieses por calle Mieses	1,5	58,4	2,0	11:43	11:37	11:32
692	Rotonda de frente	1,3	59,7	0,7	11:45	11:39	11:34
692	Rotonda giro a la derecha por calle Bálago	0,1	59,8	0,6	11:45	11:39	11:34
692	Giro derecha a calle Ramón Pradera	0,3	60,1	0,3	11:46	11:40	11:34
692	META calle Ramón Pradera - Feria de Muestras	0,3	60,4	0,0	11:46	11:40	11:35

DESVÍO DE VEHÍCULOS: 40 metros antes de meta lado izquierdo a parking Feria de Muestras

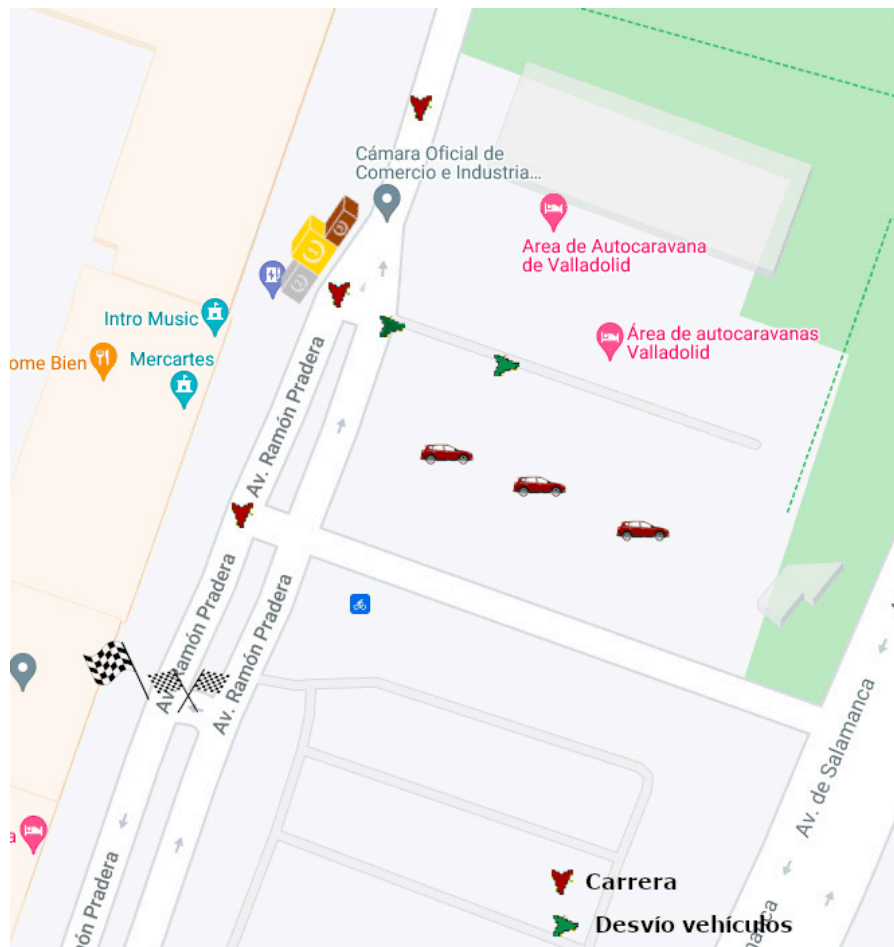
PERFIL



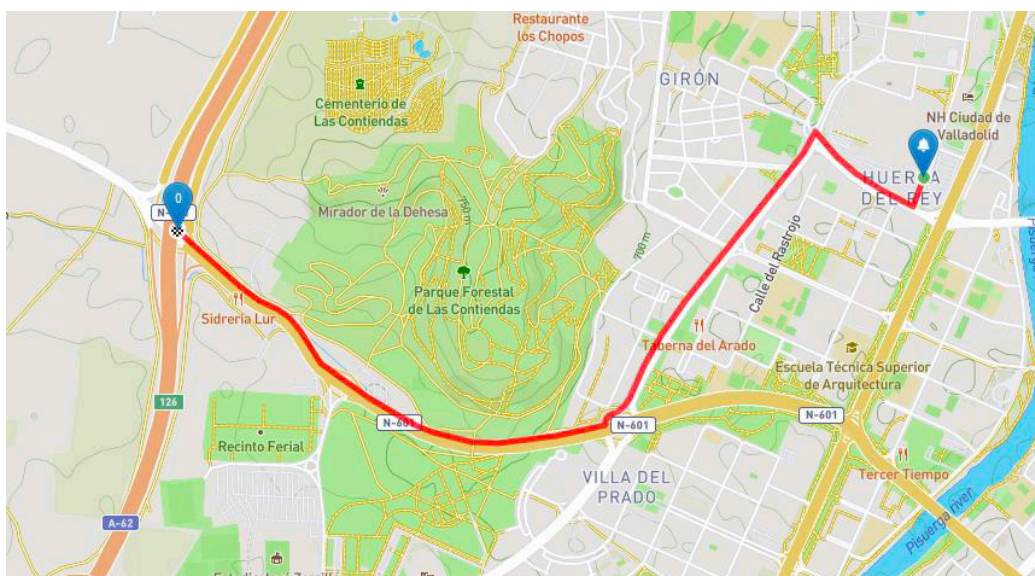
RECORRIDO



SALIDA/META



SALIDA NEUTRALIZADA



1
JULIO
2022

RUTA CADETE MASCULINO

VALLADOLID-VALLADOLID

65,4 KILÓMETROS

CONCENTRACIÓN Y FIRMA

Valladolid - Ramón Pradera en
Parking Feria de Muestras

De 11:00 a 11:45

LLAMADA CORREDORES

11:47

SALIDA NEUTRALIZADA

Ramón Pradera, Gloria Fuertes, Mieses, Padre José
Acosta, paso bajo autovía. Distancia 2,8 kms.

11:50

Salida real

12:00

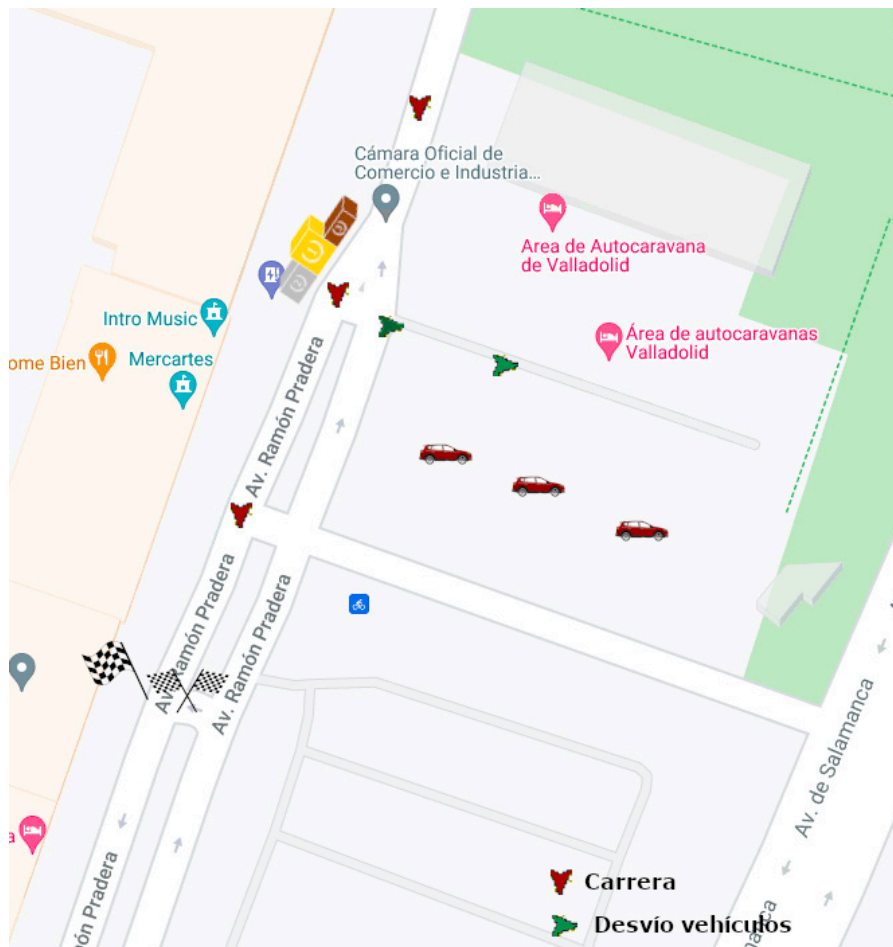
ALTITUD	ITINERARIO	DISTANCIA EN KMS.			HORARIOS PREVISTOS		
		PARC.	TOT.	FALT.	36	38	40

PROVINCIA DE VALLADOLID

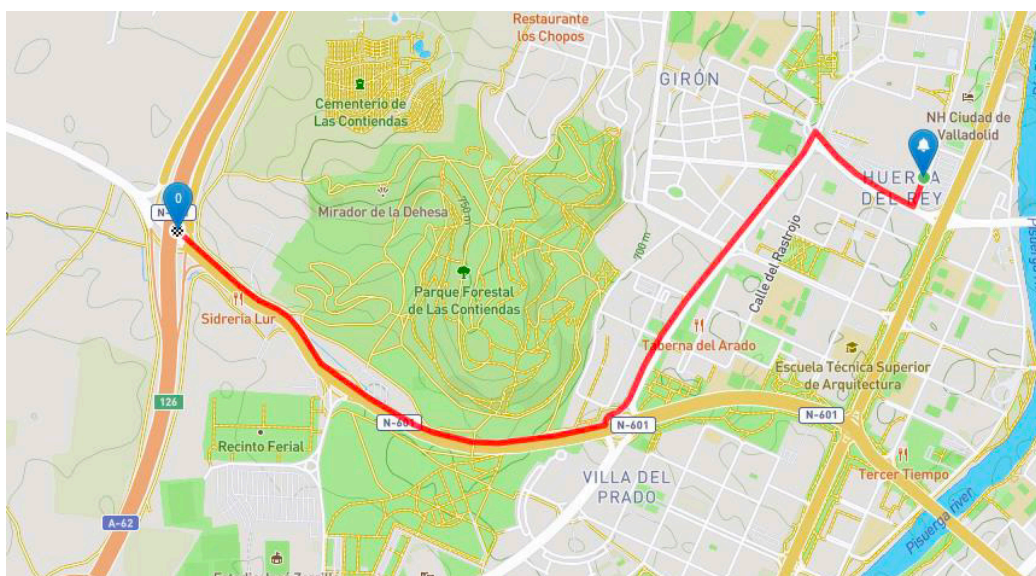
708	SALIDA Padre José Acosta paso bajo autovía	0,0	0,0	65,4	12:00	12:00	12:00
735	Rotonda de frente a Zaratán por camino del Prado	1,2	1,2	64,2	12:02	12:01	12:01
734	ZARATÁN	0,1	1,3	64,1	12:02	12:02	12:01

ALTITUD	ITINERARIO	DISTANCIA EN KMS.			HORARIOS PREVISTOS		
		PARC.	TOT.	FALT.	36	38	40
741	Giro izquierda por VA 514 dirección Torrelobatón	0,3	1,6	63,8	12:02	12:02	12:02
782	WAMBA	11,6	13,2	52,2	12:22	12:20	12:19
787	Giro derecha dirección Peñaflor de Hornija por VP 5501	0,6	13,8	51,6	12:23	12:21	12:20
792	Giro izquierda dirección Peñaflor de Hornija por VP 5501	0,4	14,2	51,2	12:23	12:22	12:21
839	PEÑAFLO DE HORNIJA	6,6	20,8	44,6	12:34	12:32	12:31
842	Giro derecha dirección La Espina por calle Mayor	0,4	21,2	44,2	12:35	12:33	12:31
841	Giro izquierda dirección La Santa Espina	0,6	21,8	43,6	12:36	12:34	12:32
787	Cruce giro izquierda dirección Torrelobatón por VP 5503	1,4	23,2	42,2	12:38	12:36	12:34
744	TORRELOBATÓN	8,2	31,4	34,0	12:52	12:49	12:47
744	Rotonda de frente dirección Tordesillas por VA 515	0,3	31,7	33,7	12:52	12:50	12:47
836	Cruce giro izquierda por VP 5002 dirección Castrodeza	5,2	36,9	28,5	13:01	12:58	12:55
753	Cruce giro derecha por VA 514 dirección Castrodeza	5,0	41,9	23,5	13:09	13:06	13:02
755	CASTRODEZA	1,1	43,0	22,4	13:11	13:07	13:04
783	WAMBA	4,9	47,9	17,5	13:19	13:15	13:11
752	ZARATÁN	11,2	59,1	6,3	13:38	13:33	13:28
741	Giro derecha a Valladolid	1,2	60,3	5,1	13:40	13:35	13:30
735	Rotonda de frente	0,4	60,7	4,7	13:41	13:35	13:31
708	Paso bajo autovía a Padre José Acosta	1,2	61,9	3,5	13:43	13:37	13:32
694	Rotonda lado largo a calle Mieses por calle Mieses	1,5	63,4	2,0	13:45	13:40	13:35
692	Rotonda de frente	1,3	64,7	0,7	13:47	13:42	13:37
692	Rotonda giro a la derecha por calle Bálago	0,1	64,8	0,6	13:48	13:42	13:37
692	Giro derecha a calle Ramón Pradera	0,3	65,1	0,3	13:48	13:42	13:37
692	META calle Ramón Pradera - Feria de Muestras	0,3	65,4	0,0	13:49	13:43	13:38

SALIDA/META



SALIDA NEUTRALIZADA



1
JULIO
2022

RUTA INFANTIL FEMENINO

VALLADOLID-VALLADOLID

10,5 KILÓMETROS

CONCENTRACIÓN Y FIRMA

Valladolid - Ramón Pradera en
Parking Feria de Muestras

De 17:35 a 18:20

LLAMADA CORREDORES

18:25

Salida real

18:30

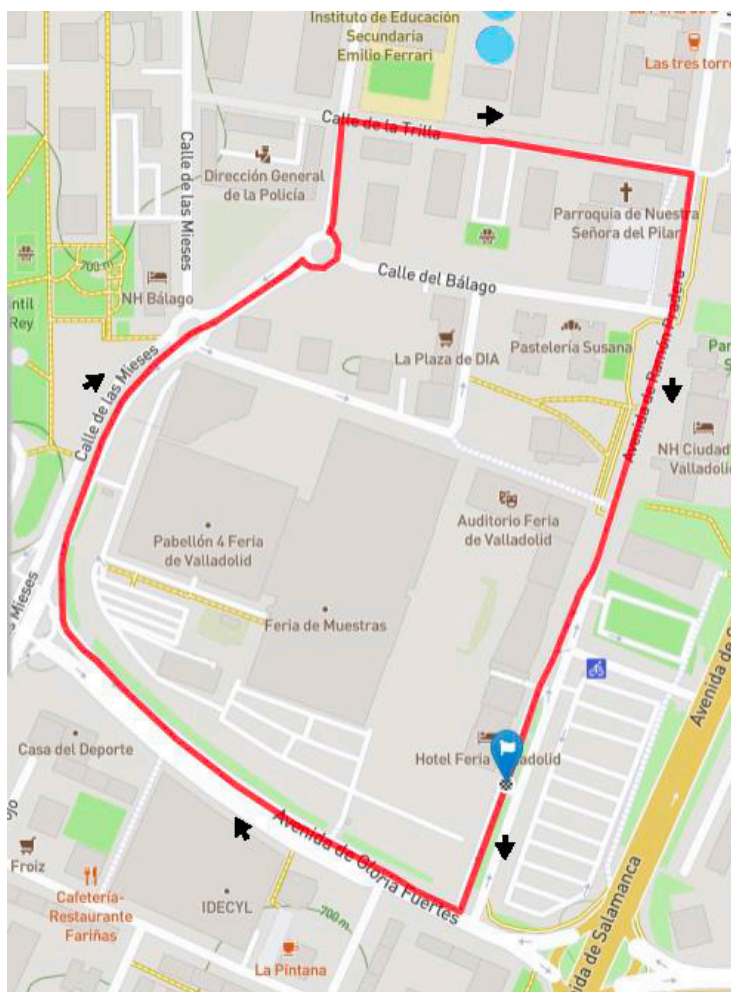
ALTITUD	ITINERARIO	DISTANCIA EN KMS.			HORARIOS PREVISTOS		
		PARC.	TOT.	FALT.	32	34	36
PROVINCIA DE VALLADOLID							
692	SALIDA Avda. Ramón Pradera Feria de Muestras	0,0	0,0	10,5	18:30	18:30	18:30
692	Giro derecha a Gloria Fuertes	0,1	0,1	10,4	18:30	18:30	18:30
692	Rotonda lado derecho a calle Mieses	0,3	0,4	10,1	18:30	18:30	18:30
692	Rotonda de frente	0,2	0,6	9,9	18:31	18:31	18:31
692	Rotonda de frente a calle Sementera	0,1	0,7	9,8	18:31	18:31	18:31

ALTITUD	ITINERARIO	DISTANCIA EN KMS.			HORARIOS PREVISTOS		
		PARC.	TOT.	FALT.	32	34	36
693	Giro izquierda a calle Trilla	0,1	0,8	9,7	18:31	18:31	18:31
693	Giro derecha a Ramón Pradera	0,2	1,0	9,5	18:31	18:31	18:31
692	Paso por meta Ramón Pradera - fin 1er giro	0,5	1,5	9,0	18:32	18:32	18:32
692	Fin 2º giro	1,5	3,0	7,5	18:35	18:35	18:35
692	Fin 3er giro	1,5	4,5	6,0	18:38	18:37	18:37
692	Fin 4º giro	1,5	6,0	4,5	18:41	18:40	18:40
692	Fin 5º giro	1,5	7,5	3,0	18:44	18:43	18:42
692	Fin 6º giro	1,5	9,0	1,5	18:46	18:45	18:45
692	META Fin 7º giro	1,5	10,5	0,0	18:49	18:48	18:47

PERFIL 1 VUELTA



RECORRIDO



1
JULIO
2022

RUTA INFANTIL MASCULINO

VALLADOLID-VALLADOLID

15,0 KILÓMETROS

CONCENTRACIÓN Y FIRMA

Valladolid - Ramón Pradera en
Parking Feria de Muestras

De 17:35 a 18:30

LLAMADA CORREDORES

19:35

Salida real

19:40

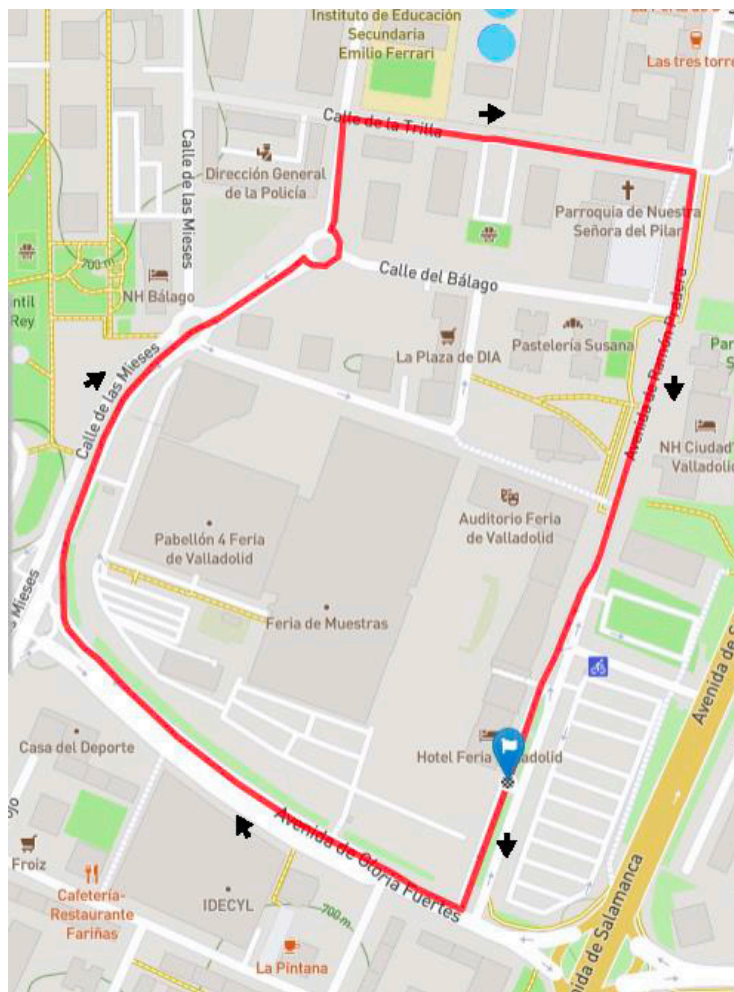
ALTITUD	ITINERARIO	DISTANCIA EN KMS.			HORARIOS PREVISTOS		
		PARC.	TOT.	FALT.	34	36	38
PROVINCIA DE VALLADOLID							
692	SALIDA Avda. Ramón Pradera Feria de Muestras	0,0	0,0	15,0	19:40	19:40	19:40
692	Giro derecha a Gloria Fuertes	0,1	0,1	14,9	19:40	19:40	19:40
692	Rotonda lado derecho a calle Mieses	0,3	0,4	14,6	19:40	19:40	19:40
692	Rotonda de frente	0,2	0,6	14,4	19:41	19:41	19:40
692	Rotonda de frente a calle Sementera	0,1	0,7	14,3	19:41	19:41	19:41
693	Giro izquierda a calle Trilla	0,1	0,8	14,2	19:41	19:41	19:41

ALTITUD	ITINERARIO	DISTANCIA EN KMS.			HORARIOS PREVISTOS		
		PARC.	TOT.	FALT.	34	36	38
693	Giro derecha a Ramón Pradera	0,2	1,0	14,0	19:41	19:41	19:41
692	Paso por meta Ramón Pradera - fin 1er giro	0,5	1,5	13,5	19:42	19:42	19:42
692	Fin 2º giro	1,5	3,0	12,0	19:45	19:45	19:44
692	Fin 3er giro	1,5	4,5	10,5	19:47	19:47	19:47
692	Fin 4º giro	1,5	6,0	9,0	19:50	19:50	19:49
692	Fin 5º giro	1,5	7,5	7,5	19:53	19:52	19:51
692	Fin 6º giro	1,5	9,0	6,0	19:55	19:55	19:54
692	Fin 7º giro	1,5	10,5	4,5	19:58	19:57	19:56
692	Fin 8º giro	1,5	12,0	3,0	20:01	20:00	19:58
692	Fin 9º giro	1,5	13,5	1,5	20:03	20:02	20:01
692	META Fin 10º giro	1,5	15,0	0,0	20:06	20:05	20:03

PERFIL 1 VUELTA



RECORRIDO



2
JULIO
2022

BTT CADETE E INFANTIL FEMENINO Y MASCULINO

CERRO DE LAS CONTIENDAS

4,5 KILÓMETROS



CADETE

SALIDA FEMENINO: 9:00

SALIDA MASCULINO: 10:00

45min - 1h



INFANTIL

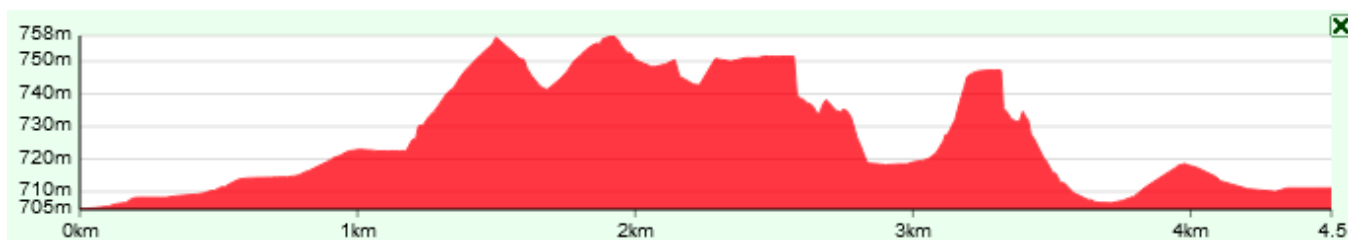
SALIDA FEMENINO: 11:00

SALIDA MASCULINO: 11:45

30 - 45min



PERFIL



RECORRIDO BTT



2
JULIO
2022

GYMKHANA INFANTIL FEMENINO Y MASCULINO

PARKING JOSÉ ZORRILLA

GYMKHANA FEMENINO Y MASCULINO

1,7 KILÓMETROS

SALIDA: 16:00



RECORRIDO GYMKHANA

