



Natalia Zúñiga

J.A.D.A.

 **UCI** UNION
CYCLISTE
INTERNATIONALE



**COPA
DE ESPAÑA**
BTT XCM CROSS COUNTRY
MARATÓN

RACE GUIDE

INSCRIPCIÓN



RECOGIDA DE DORSALES

Día: sabado,23 de abril de 2022

Hora: de 16:30 ha 20:30h

Lugar: Plaza Alcazaba

(CASTILLO TEMPLARIO)

Mapa: ver mapa aquí. 38.319063, -6.770840

Día: domingo,24 de abril de 2022

Hora: de 07:00 ha 08:30h

Lugar: Ciudad Deportiva

Mapa: ver mapa aquí. 38.327552, -6.760173

RECUERDA

-Debes traer el DNI original y la licencia UCI en caso de estar federado.

-Un compañero puede recoger tu dorsal si trae una fotocopia de tu documentación y una autorización.

-Consulta toda la información del evento aquí. <https://maratontemplariobtt.com/>

LICENCIAS FEDERATIVAS

ESTOY FEDERADO:

Debes poseer una licencia para ciclismo de competición, expedida por una federación nacional de ciclismo homologada por la UCI. No se aceptan las licencias de cicloturismo ni de otros deportes.

NO ESTOY FEDERADO:

Deberás contratar una licencia temporal para la prueba ,cuyo precio es de 6€ y se tramita al inscribirte en la prueba.

PULSERAS

Todos los participantes reciben **una pulsera** numeradas acordes a la placa de su bicicleta y dorsal:

Se debe de colocar en la muñeca. Sirve para estar identificado, recoger la bici del parking de bicicletas.

ANTES DE EMPEZAR, RECUERDA...

MARCAJE

El recorrido está señalizado con flechas de dirección negras sobre fondo amarillo.

El tramo de ruta corta estará señalizado con flechas de dirección negras sobre fondo naranja.

Las señales amarillas con una cruz de color negra ,indican dirección errónea.

Cada diez kilómetros y los cinco últimos hasta la meta están indicados.

Maratón



Ruta corta



HORARIOS DE CORTE EN EL MARATON

SE ESTABLECEN DOS HORARIOS DE CORTE EN EL MARATON:

A LAS 12:00 Y LA 13:15 HORAS. EN EL Km 40 y 63,5 RESPECTIVAMENTE, DE NO ALCANZAR ESTOS PUNTOS A LA HORA DETERMINADA, LOS CORREDORES SERAN NEUTRALIZADOS EN EL KM 40 Y DESVIADOS HACIA LA RUTA INTERMEDIA EN EL KM 63,5.

EN CASO DE ACCIDENTE

- FEDERADOS:** contacta con la póliza de seguros de tu federación.
- NO FEDERADOS:** acude a la Oficina de Carrera.

Teléfono S.O.S.: +34637042664//34699942850 (sólo en caso de emergencia o caída)

DORSALES Y CATEGORÍAS

- ELITE– SUB 23 MEN: Negro:



- ELITE– SUB 23 WOMEN: Morado:



- MASTER WOMEN: Rojo:



- MASTER MEN: Azul



- CICLOTURISTAS: Amarillo



- RUTA CORTA: Verde



PADDOCK

El Paddock es un espacio reservado a patrocinadores y equipos que lo han solicitado previamente , y abierto a los participantes , acompañantes y espectadores. Para reservar espacio en el paddock deben solicitarlo antes del 20 de abril 2022 (mail clubciclistajerezcross@gmail.)

ADVERTENCIAS

PARTICIPANTES NO ESPAÑOLES

Acorde a la normativa de la Real Federación Española de Ciclismo (RFEC), los **participantes extranjeros** poseedores de una licencia de ciclismo no tramitada por la RFEC, deben tener una autorización escrita de su federación nacional que certifique que su seguro es válido en España. Este documento debe presentarse a

TEAM MANAGERS /ASISTENTES

Deben estar acreditados para acceder a la zona de avituallamientos y salida/meta.

Las acreditaciones se entregarán única y exclusivamente en la oficina de carrera al retirar los dorsales.

Puede ser solicitada a través de <https://maratontemplariobb.com/solicitud-de-acreditacion/>

CÁMARAS SUBJETIVAS

No están autorizadas salvo previa aprobación de los comisarios UCI.

SERVICIOS GRATUITOS

ASISTENCIA MECANICA (mano obra)



ÁREA DE LAVADO DE BICICLETAS



APARCAMIENTO DE BICICLETAS



AVITUALLAMIENTOS solido/liquido



ASEOS Y DUCHAS



SERVICIO MÉDICO



Cruz Roja

VEHÍCULOS ASISTENCIA

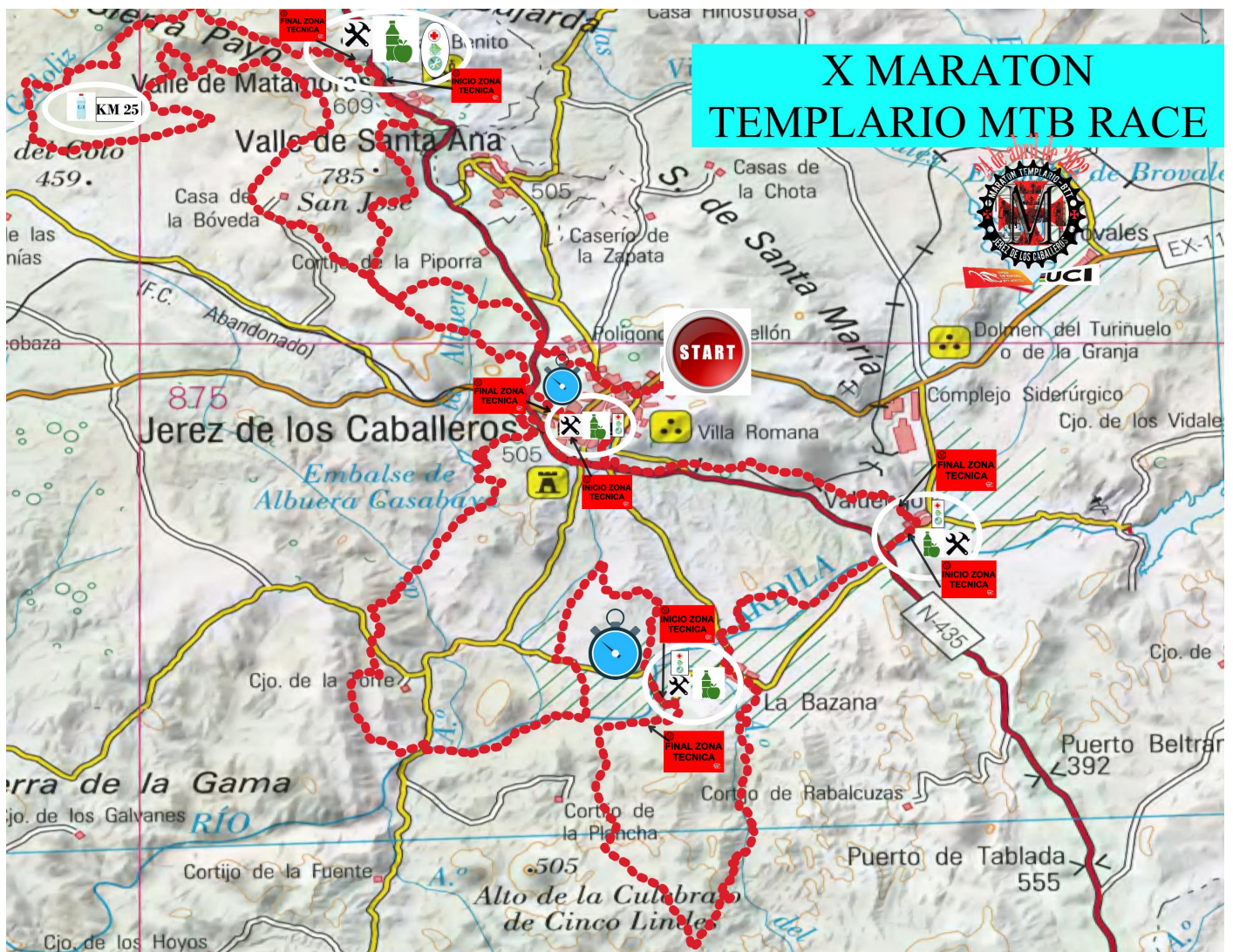
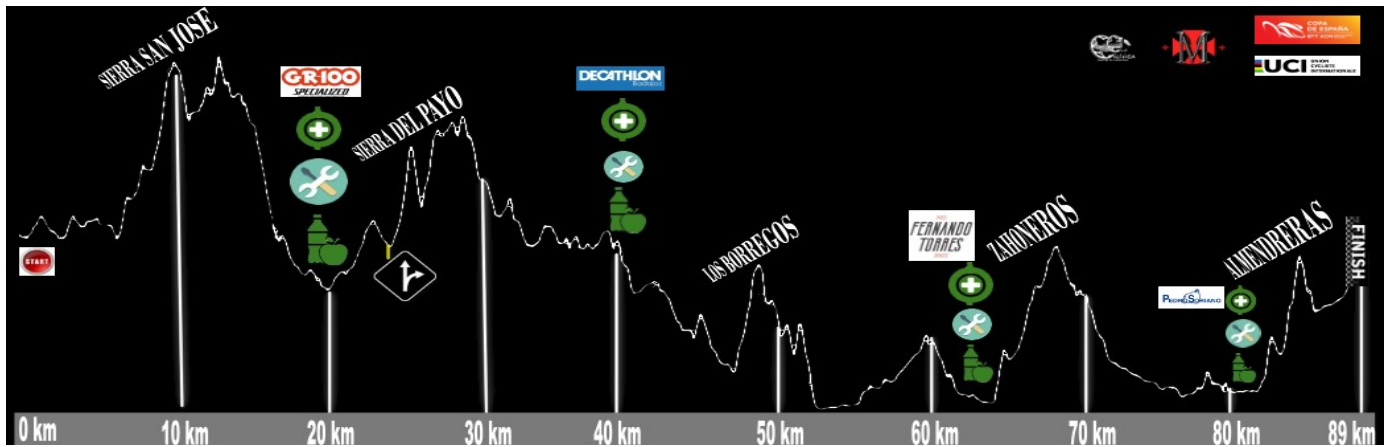


SEVICIO FISIOTERAPIA











MARATON

SERVICIO	UBICACIÓN	KM	COORDENADAS	PRIMERO	ÚLTIMO
START	CIUDAD DEPORTIVA	0 km	38.327552, -6.760173	9:00	9:10
1  	LAS CRUCITAS	15 km	38.385654, -6.815830	9:40	10:15
2  	PUNTO HIDRATACION <small>DESIVIO RUTA CORTA</small>	25 Km	38.383610, -6.847429	10:00	11:00
3  	LA MORERIA	39 km	38.319418, -6.770974	11:00	12:00
4  	PUENTE ROMANO	63 km	38.271278, -6.757730	11:45	13:15
5  	VALUENGO	82 km	38.303002, -6.714757	12:00	14:00
FINISH	FORTALEZA TEMPLARIA	89 Km	38.319063, -6.770840	12:30	15:00



RUTA CORTA

SERVICIO	UBICACIÓN	KM	COORDENADAS	PRIMERO	ÚLTIMO
	CIUDAD DEPORTIVA	0 km	38.327552, -6.760173	9:15	9:25
1  	LAS CRUCITAS	15 km	38.385654, -6.815830	9:55	10:45
2  	PUNTO HIDRATACION DESVIO RUTA CORTA	25 Km	38.383610, -6.847429	10:25	12:00
  	FORTALEZA TEMPLARIA	41 Km	38.319063, -6.770840	11:25	15:00

