




# GP COMUNIDAD DE MADRID



# PROGRAMA Y RECORRIDOS

Cadalso de los Vidrios - Cenicientos  
06 y 07 de noviembre de 2021



# SÁBADO 06 de noviembre

## CONTRARRELOJ INDIVIDUAL – C.R.I. – [ITT]

CADALSO DE LOS VIDRIOS-CENICIENTOS-CADALSO DE LOS VIDRIOS

OFICINA PERMANENTE

CLASIFICACIONES FUNCIONALES-CONTROL ANTIDOPAJE

Lugar: POLIDEPORTIVO MUNICIPAL “CÉSAR NEIRA”

Ctra. de Rozas de Puerto Real, 20 - CADALSO DE LOS VIDRIOS

08:30 a 13:00 h. Mesa de evaluación de Clasificaciones Funcionales.

10:00 a 13:00 h. Verificación de Licencias, entrega de dorsales, chip-transponder y acreditaciones.

13:00 h. Reunión del Jurado Técnico, Directores y Delegados.

CONTRARRELOJ INDIVIDUAL – C.R.I. [TT]

Salida y Meta: POLIDEPORTIVO MUNICIPAL “CÉSAR NEIRA”

Ctra. Rozas de Puerto Real - CADALSO DE LOS VIDRIOS.

15:00 a 18:00 h. Prueba: CONTRARRELOJ INDIVIDUAL – C.R.I. [TT]

DIVISIONES, CLASES y DISTANCIAS:

BICICLETAS – MC1 - MC3 y WC1 – WC5:	1 Vuelta 22 km.
BICICLETAS – MC4 y MC5:	1 Vuelta 22 km.
TANDEMS – MB y WB:	1 Vuelta 22 km.
BICICLETAS - SORDOS	1 Vuelta 22 km.

[El intervalo de salida, entre ciclista y ciclista, será de 1 minuto]

18:15 h. CEREMONIA PROTOCOLARIA DE ENTREGA DE MAILLOTS Y MEDALLAS.

Lugar: POLIDEPORTIVO MUNICIPAL “CÉSAR NEIRA”

Ctra. Rozas de Puerto Real CADALSO DE LOS VIDRIOS.



# SÁBADO 06 de noviembre

## CONTRARRELOJ INDIVIDUAL – C.R.I. – [ITT]

### RUTÓMETRO

CONTRARRELOJ INDIVIDUAL - C.R.I. - TT CIRCUITO CRI-1: 22 KM						
KMS. RECORRI	TRAMO	VÍA	KMS. RESTANT	MUNICIPIO - RECORRIDO	20 KM/H	30 KM/H
0	0	M-507	22	SALIDA en Ctra. Rozas del Puerto Real Pto municipal "CÉSAR NEIRA"	15:00	15:00
0,3	0,3	M-507	21,7	Rotonda, giro a la derecha a carretera M-507	15:01	15:01
0,4	0,1	M-541	21,3	Giro a la derecha a carretera M-541	15:07	15:06
1	0,9	M-541	20,4	Coneado desde km 1 a km 1,5. Ciclistas y vehículos de carrera por la izquierda	15:09	15:08
1,5	0,5	M-541	19,9	Coneado desde km 1 a km 1,5. Ciclistas y vehículos de carrera por la izquierda	15:10	15:09
5,5	4	M-541	15,9	RECTO. Precaución descenso y resalto	15:22	15:20
6	0,5	M-541 URBANA	15,4	Recto a Calle Ronda del Este. PRECAUCIÓN	15:24	15:21
6,5	0,3	M-544 URBANA	14,9	PRECAUCIÓN. Giro 90º a la derecha en Ronda del Sur	15:25	15:22
6,8	0,2	M-545 URBANA	14,6	Giro a la derecha, se toma carretera M-545	15:26	15:23
7	3	M-545	14,4	Recto a M-545	15:26	15:23
11	0,5	M-545	10,9	Precaución curvas izquierda - derecha	15:37	15:31
11,5	3,5	M-546	10,4	Giro a la derecha, se toma carretera M-546 dirección Rozas de Puerto Real	15:38	15:32
14	2	M-546	7,9	Subida pronunciada	15:48	15:37
16	0,6	M-546	5,9	Entrada en población, precaución resalto	15:55	15:41
16,6	0,6	M-546	5,3	Bajada pronunciada, precaución resalto	15:56	15:42
17	0,4	M-546 URBANA	5	Resalto, giro a la derecha a carretera M-507 (carretera Navalcarnero)	15:58	15:44
17,8	0,8	M-507 URBANA	4,2	Precaución, resaltos y curvas derecha - izquierda	15:59	15:45
18	0,2	M-507	4	Precaución curvas derecha - izquierda	16:00	15:46
18,5	0,5	M-507	3,5	Repecho pronunciado	16:02	15:48
19	0,5	M-507	3	Bajada	16:04	15:48
19,6	0,6	M-507	2,4	Ascenso pronunciado (250 mts.)	16:08	15:48
22	2,4	M-507	0	META en Ctra. Rozas de Puerto Real Pto municipal "CÉSAR NEIRA"	16:15	15:53





**CAMPEONATO DE ESPAÑA 2021**  
ADAPTADO CARRETERA

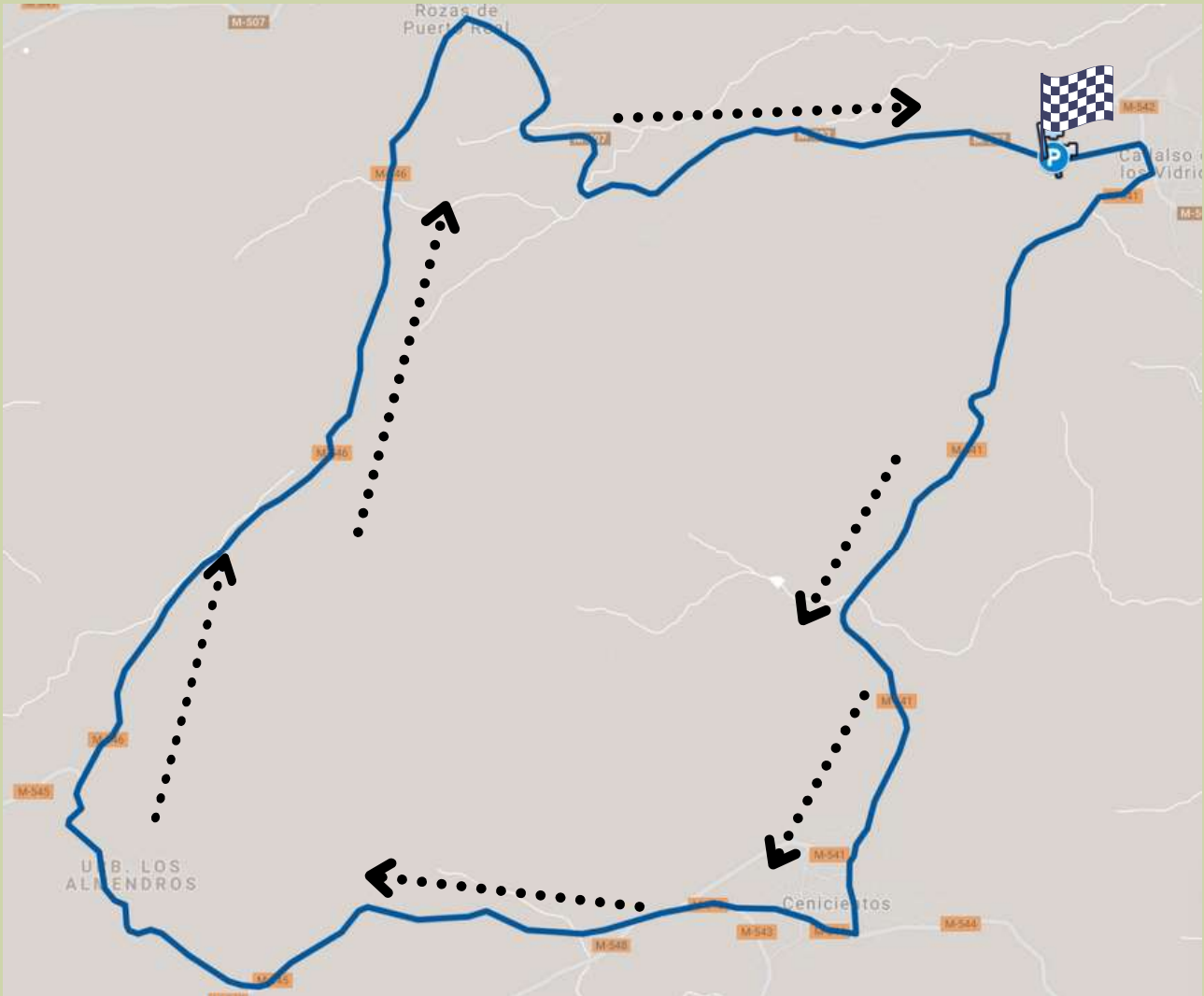


GP COMUNIDAD DE MADRID

# SÁBADO 06 de noviembre

CONTRARRELOJ INDIVIDUAL – C.R.I. – [ITT]

MAPA Y ALTIMETRIA



GP COMUNIDAD DE MADRID

# Domingo 07 de noviembre

## PRUEBA DE RUTA / LÍNEA [RR]

CENICIENTOS-CADALSO DE LOS VIDRIOS-CENICIENTOS

OFICINA PERMANENTE – CONTROL ANTIDOPAJE

Lugar: CASA DE CULTURA / PISCINA MUNICIPAL  
Avda. Claudio Sánchez Albornoz/Plaza de los Caños CENICIENTOS

RUTA / LÍNEA (RR)

Salida y Meta: Avda. Claudio Sánchez Albornoz/Plaza de los Caños  
CENICIENTOS

HANDBIKES Y TRICICLOS:

10:00 h. Clases MH1-WH1-WH2 y WH3	*15 km. [Circuito L2]
11:00 h. Clases MH4 y MH5:	2 Vueltas 44 km.
11:00 h. Clases MH2 y MH3:	2 Vueltas 44 km.
11:32 h. Clases WH4-WH5:	2 Vueltas 44 km.
11:33 h. Clases MT1 y MT2:	2 Vueltas 44 km.

TÁNDEM Y BICICLETAS:

12:00 h. Clase MB:	4 Vueltas 88 km.
12:01 h. Clase WB:	3 Vueltas 66 km.
12:02h. Clases MC4 y MC5:	3 Vueltas 66 km.
12:03 h. Clases MC1, MC2 y MC3:	2 Vueltas 44 km.
12:04 h. Clases WC1 – WC5:	2 Vueltas 44 km.
12:05 h. Clase Sordos	3 Vueltas 66 km.

14:30 h. CEREMONIA PROTOCOLARIA DE ENTREGA DE MAILLOTS Y MEDALLAS.

Lugar: CASA DE CULTURA – PISCINA MUNICIPAL.

Avda. Claudio Sánchez Albornoz/Plaza de los Caños CENICIENTOS

14:45 h. CLAUSURA DEL CAMPEONATO.

# Domingo 07 de noviembre

## PRUEBA DE RUTA / LÍNEA [RR]

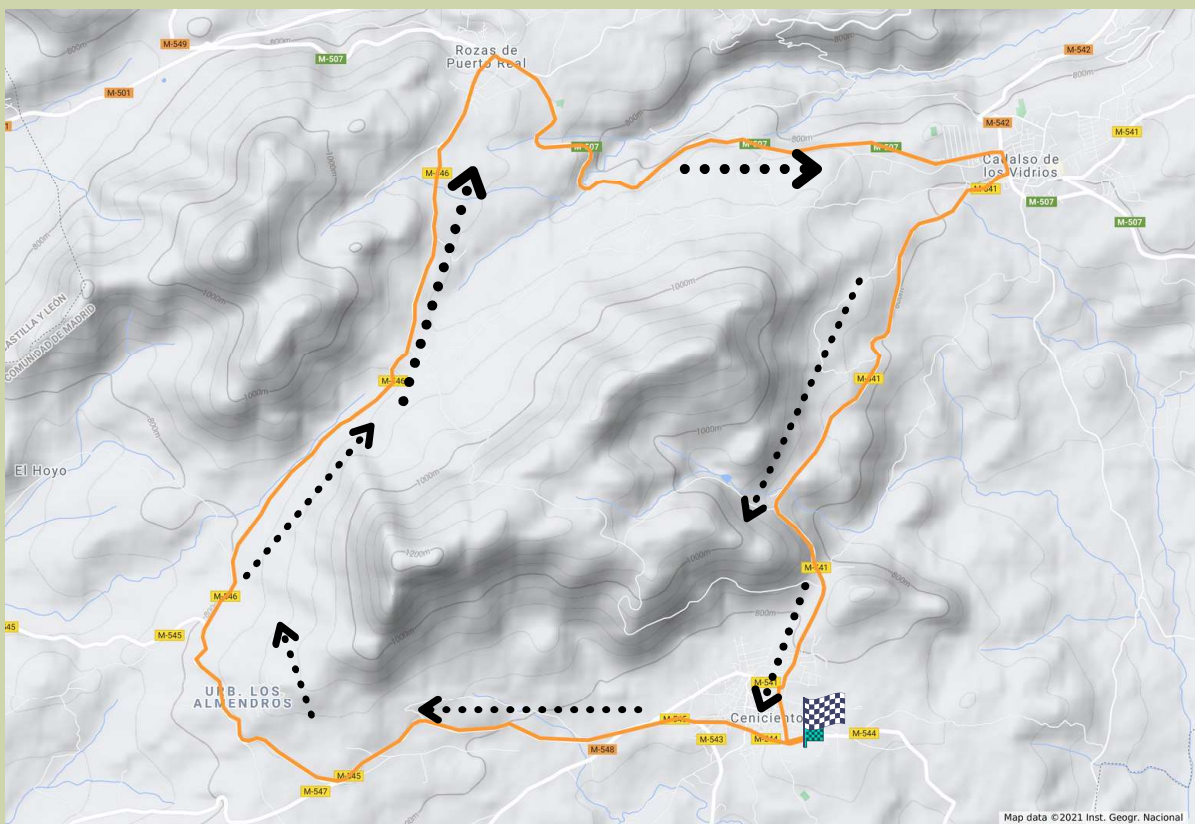
### RUTOMETRO L1

LÍNEA / RUTA [RR] CIRCUITO L1: 22 KM						
KMS. REC.	TRAMO	VÍA	KMS. REST.	ITINERARIO - RECORRIDO	HORARIO	
					20 KM/H	30 KM/H
0	0	URBANO M-544	22	SALIDA en Calle Ronda del Sur Nº 1	11:00	11:00
0,1	0,4	M-545	21,9	Cruce, giro a la derecha, se toma carretera M-545	11:00	11:00
0,5	0,5	M-545	21,5	Recto a M-545	11:02	11:01
0,5	4	M-545	17,5	Precaución, curvas izquierda - derecha	11:16	11:08
4,5	0,5	M-545	17	Giro a la derecha, se toma carretera M-546 dirección Rozas de Puerto Real	11:17	11:09
5	2,5	M-546	14,5	Subida	11:27	11:14
7,5	2	M-546	12,5	Entrada en población, precaución resalto	11:34	11:18
9,5	0,6	M-546 URBANA	11,9	Bajada pronunciada, precaución resalto	11:35	11:19
10,1	0,4	M-507 URBANA	11,5	Resalto, giro a la derecha, se toma carretera M-507 (carretera Navalcarnero)	11:37	11:21
10,5	0,8	M-507	10,9	Precaución, resaltos y curvas derecha - izquierda	11:38	11:22
11,3	0,2	M-507	10,7	Precaución, resaltos y curvas derecha - izquierda	11:39	11:23
11,5	0,5	M-507	10,2	Repecho pronunciado	11:41	11:25
12	0,5	M-507	9,7	Precaución, bajada	11:42	11:26
12,5	0,6	M-507	9,1	Ascenso pronunciado (300 mts.)	11:46	11:28
13,1	2,4	M-507	6,7	Ptvo. Municipal "César Neira"	11:51	11:32
15,5	0,3	M-507	6,4	Rotonda, giro a la derecha en carretera M-507	11:52	11:33
15,8	0,1	M-541	6,1	Giro a la derecha, se toma carretera M-541	11:53	11:34
15,9	0,9	M-541	5,2	Coneado desde km 1 a km 1,5. Ciclistas y vehículos de carrera por la izquierda	11:55	11:36
16,8	0,5	M-541	4,7	Coneado desde km 1 a km 1,5. Ciclistas y vehículos de carrera por la izquierda	11:56	11:36
17,3	3,7	M-541 URBANA	4,7	Precaución, descenso y resalto	12:05	11:43
21	0,4	URBANO	0,7	PRECAUCIÓN. Recto a calle Ronda del Este	12:06	11:44
21,6	0,5	URBANO	0,5	PRECAUCIÓN Giro a la derecha Calle Ronda del Sur	12:07	11:45
22,1	0	URBANO	0	META en Ronda del Sur	12:08	11:46

# Domingo 07 de noviembre

## PRUEBA DE RUTA / LÍNEA [RR]

### MAPA Y ALTIMETRÍA L1





# Domingo 07 de noviembre

## PRUEBA DE RUTA / LÍNEA [RR]

### RUTOMETRO, MAPA Y ALTIMETRÍA L2

LÍNEA / RUTA [IRR]				CIRCUITO L2: 2,5 KM (6 vueltas: total 15 KM)	
KMS. REC.	TRAMO	VÍA	KMS. REST.	ITINERARIO - RECORRIDO	HORARIO 15 KM/H
0	0	M-544 URBANA	2,5	SALIDA en Calle Ronda del Sur	10:00
0,5	0,5	M-543	2	Giro a la izquierda, se toma carretera M-543 (dirección Escalona)	10:01
1	0,5	M-544 URBANA	1,5	Precaución, giro a la izquierda C/ Herrén de la Paloma, giro a la derecha C/ Ronda del Sur	10:04
1,2	0,2	M-544 URBANA	1,3	Calle Ronda del Sur	10:05
1,7	0,5	URBANA	0,8	Giro a la izquierda a calle Ronda del Este	10:06
2,3	0,6	M-541 URBANA M-544 URBANA	0,2	Giro a la izquierda a M-541, giro a la derecha C/ El Tomillar, giro a la izquierda C/ Pajares, recto cruce M-541, recto Plaza de España C/ Larga, Plaza de la Cabezueta C/ Bonar, giro a la derecha a C/ De la Ronda Sur	10:08
2,5	0,2	M-544 URBANA	0	META en Calle de la Ronda del Sur	10:09

