Jaén
PARAÍSO INTERIOR

#CEJaen20

CAMPEONATO DE ESPAÑA

CARRETERA

ÉLITE UCI
ÉLITE Y SUB-23

21 ago CRI	22 ago LÍNEA	23 ago LÍNEA
CAZORLA LA IRUELA	ÚBEDA BAEZA	ÚBEDA BAEZA

RESUMEN RECORRIDOS Y HORARIOS

Viernes 21 agosto 2020

CRI (Cazorla – La Iruela):

- Sub23 y Élite féminas:
  - Distancia: 26,32 km. y 582 m D+.
  - Horarios:
    - Salida primera corredora: 9:00 h. (salida cada 1')
    - Salida última corredora: 9:29 h. (salida cada 1') *
    - Llegada meta primera corredora (estimado): 9:38 h. – 9:42 h.
    - Llegada meta última corredora (estimado): 10:07 h. – 10:11 h.

      (*) Horario provisional según inscripción final de corredoras.
- Sub23:
  - Distancia: 26,32 km. y 582 m D+.
  - Horarios:
    - Salida primer corredor: 10:30 h. (salida cada 1')
    - Salida último corredor: 10:59 h. (salida cada 1') *
    - Llegada meta primer corredor (estimado): 11:06 h. – 11:10 h.
    - Llegada meta último corredor (estimado): 11:35 h. – 11:39 h.

      (*) Horario provisional según inscripción final de corredores.
- Élite UCI + Élite:
  - Distancia: 45,38 km. y 883 m D+. Salida 12:00 h. (salida cada 1', últimos 10 cada 2') *
  - Horarios:
    - Salida primer corredor: 12:00 h. (salida a 1' – últimos 10 a 2').
    - Salida último corredor: 12:33 h. (salida a 1' – últimos 10 a 2').
    - Llegada meta primer corredor (estimado): 13:00 h. – 13:05 h.
    - Llegada meta último corredor (estimado): 13:33 h. – 13:38 h.

      (*) Horario provisional según inscripción final de corredores.

Descarga tracks recorridos:

- CRI féminas: https://yosoyciclista.s3.amazonaws.com/documentos/carreras/16739/doc_5f2cfd4c56f410.95080663_track.gpx
- CRI Sub23: https://yosoyciclista.s3.amazonaws.com/documentos/carreras/16738/doc_5f2cfd209e6c83.04244307_track.gpx
- CRI Élite UCI y Élite: https://yosoyciclista.s3.amazonaws.com/documentos/carreras/16737/doc_5f2cfd01404034.54744485_track.gpx

Sábado 22 agosto 2020

LÍNEA (Úbeda – Baeza):

- Sub23 y Élite féminas:
  - Distancia: 104,17 km. y 1921 m D+.
  - Horario salida: 9:30 h. – Llegada prevista sobre las 12:23 h.
- Sub23:
  - Distancia: 159,07 km. y 2913 m D+.
  - Horario salida: 16:30 h. – Llegada prevista sobre las 20:41 h.

Domingo 23 agosto 2020

LÍNEA (Úbeda – Baeza):

- Élite UCI y Élite:
  - Distancia: 185,16 km. y 3082 m D+
  - Horario salida: 9:00 h. – Llegada prevista sobre las 13:24 h.

Descarga tracks recorridos:

- Línea féminas: https://yosoyciclista.s3.amazonaws.com/documentos/carreras/16741/doc_5f2cfc1a910198.57224151_track.gpx
- Línea Sub23: https://yosoyciclista.s3.amazonaws.com/documentos/carreras/16740/doc_5f2cfc772a1550.38461990_track.gpx
- Línea Élite UCI y Élite: https://yosoyciclista.s3.amazonaws.com/documentos/carreras/16742/doc_5f2cfb774af678.05369804_track.gpx

CAMPEONATO DE ESPAÑA CARRETERA

PROGRAMA DE REUNIONES Y COMPETICIONES 2020

FECHA		MOD	PRUEBA	LUGAR	HORA	KM
Jueves, 20 de agosto 2020	Tarde	Presentación y verificación de licencias todas las categorías		HOSPITAL DE SANTIAGO Avda. Cristo Rey, 2 (Úbeda)	15:30 - 18:00	-
		Reunión Jurado Técnico con organización y seleccionadores FFAA y Equipos (Líneas y CRIs) y Directores Élite y Élite-UCI (solo CRI)			18:15	
		Reunión Jurado Técnico			18:45	
Viernes, 21 de agosto 2020	Mañana	CRI	Élite y Sub - 23 | Féminas	CAZORLA – LA IRUELA	* 09:00	26,3 Km
			Sub - 23 | Hombres		* 10:30	26,3 Km
	Tarde		Élite y Élite - UCI | Hombres		* 12:00	45,3 Km
Sábado, 22 de agosto 2020	Mañana	Línea	Élite y Sub - 23 | Féminas	ÚBEDA - BAEZA	* 9:30	104,1 Km
	Tarde	Reunión Directores Élite y Élite-UCI (Línea)		HOSPITAL DE SANTIAGO Avda. Cristo Rey, 2 (Úbeda)	14:30	-
		Línea	Sub - 23 | Hombres	ÚBEDA - BAEZA	* 16:30	159 Km
Domingo, 23 de agosto 2020	Mañana	Línea	Élite y Élite - UCI | Hombres	ÚBEDA - BAEZA	* 9:00	185,1 Km

(*): Una hora antes del inicio de las competiciones, en el set de control de firmas, se celebrará una reunión del Jurado Técnico con Prensa, Comunicación, TV y Servicios de Carrera.

PRUEBAS DE CONTRARRELOJ

Viernes 21 agosto 2020

CAMPEONATO DE ESPAÑA CARRETERA 2020

CRI 21 agosto | Cazorla - La Iruela

CAMPEONATO DE ESPAÑA CARRETERA

Categoría: ELITE Y SUB23 FÉMINAS

Distancia: 26,32 km.

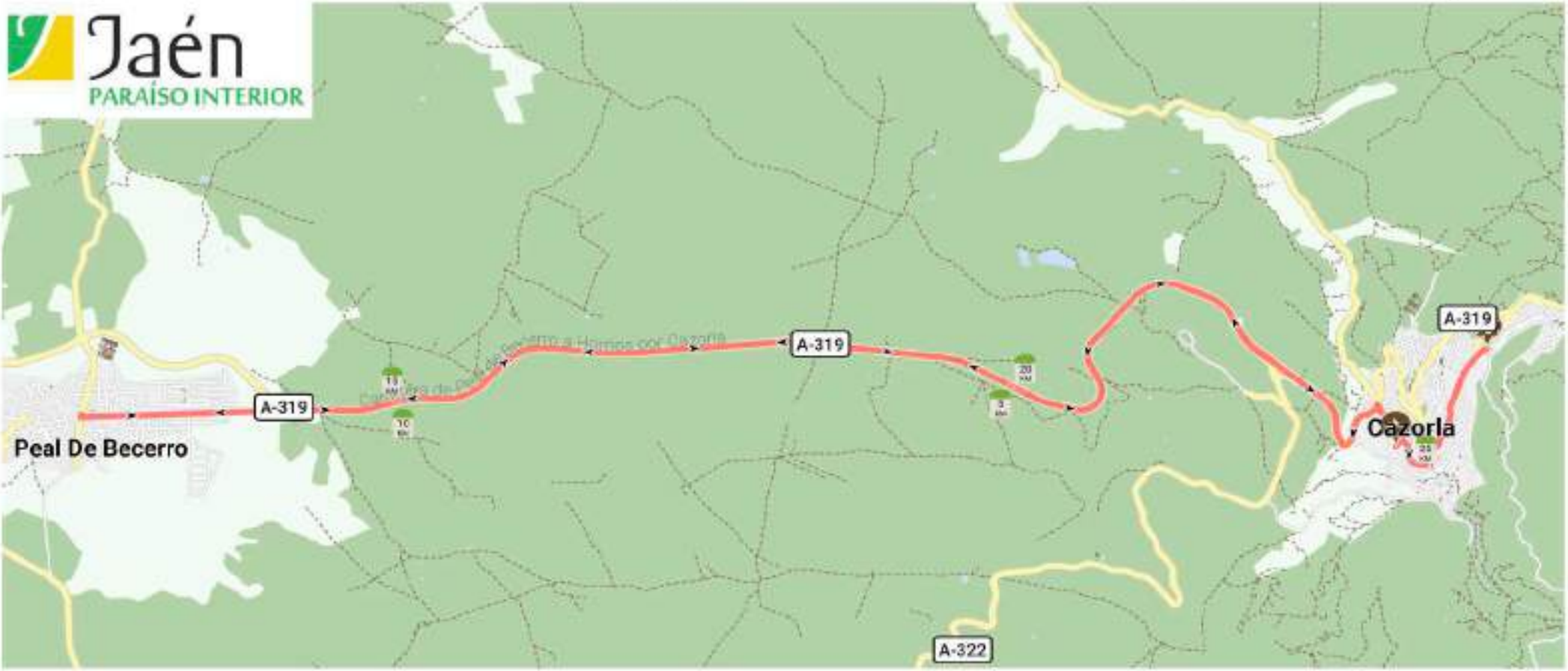

CSD

CICLISMO

FEDERACIÓN ANDALUZA DE CICLISMO

DIPUTACIÓN DE JAÉN

CAMPEONATO DE ESPAÑA CARRETERA 2020

CRI 21 agosto | Cazorla - La Iruela

CAMPEONATO DE ESPAÑA CARRETERA

Categorías: ÉLITE Y SUB23 FÉMINAS. Distancia: 26,32 km.

Detalle paso núcleos urbanos:

1) Cazorla
10) Peal de Becerro
11) Peal de Becerro
12) Peal de Becerro
21) Cazorla
22) La Iruela

#CEJaen20

CAMPEONATO DE ESPAÑA CARRETERA 2020

Cazorla - La Iruela

ÚLTIMOS 3 KILÓMETROS



FEDERACIÓN ANDALUZA DE CICLISMO

CAZORLA

CAMPEONATO
DE ESPAÑA
CARRETERA
CSD
CICLISMO
FEDERACIÓN
ANDALUZA
DE CICLISMO

PEAL DE BECERRO

LA IRUELA

Carretera de la Sierra
Carretera de Alcalá
Avenida del Parque Natural
Calle Antonio del Real
Calle Miguel Prado
Camino de la Iruela
Camino de la Sierra
Avenida de Andalucía
Calle Mirador del Guadalquivir
Calle Cortadura
CAMPEONATO
DE ESPAÑA
CARRETERA
CSD
CICLISMO
FEDERACIÓN
ANDALUZA
DE CICLISMO

CAMPEONATO ESPAÑA CARRETERA 2020
CRI **ÉLITE FÉMINAS | SUB23 FÉMINAS**
21 agosto 2020
Salida: Cazorla Salida 1ª corredora: 9:00 h.
Llegada: La Iruela Salida última corredora (*): 9:29 h.
(*) Horario aproximado según inscripción final de corredoras

ALTITUD	DISTANCIA EN KM			PROVINCIA / ISLA	LOCALIDAD (terminos urbanos)	RECORRIDO INDICANDO PUNTO KILOMÉTRICO, LUGAR DE INTERÉS O COORDENADA	CTRA/CAMINO/SENDA/PISTA	HORARIO PASO 1º corredora - V km/h			HORARIO PASO última corredora - V km/h		
										Hora salida: 9:00:00			Hora salida: 9:29:00
	Parc	Tot	Falta					42,00	44,00	46,00	42,00	44,00	46,00
761	**-**	**-**	**26,32**	**Jaén**	**Cazorla**	**SALIDA. Recinto ferial. Avda. Cronista Lorenzo Polaino (Cazorla)**	**Núcleo urbano**	**9:00:00**	**9:00:00**	**9:00:00**	**9:29:00**	**9:29:00**	**9:29:00**
761	0,04	0,04	26,28	Jaén	Cazorla	Curva izquierda en Calle de Río Cerezuelo	Núcleo urbano	9:00:03	9:00:03	9:00:03	9:29:03	9:29:03	9:29:03
770	0,14	0,18	26,14	Jaén	Cazorla	Curva izquierda en Calle Cruz de Orea	Núcleo urbano	9:00:15	9:00:15	9:00:14	9:29:15	9:29:15	9:29:14
736	0,25	0,43	25,89	Jaén	Cazorla	Curva izquierda en Avda. del Guadalquivir; A-319	Núcleo urbano	9:00:37	9:00:35	9:00:34	9:29:37	9:29:35	9:29:34
711	0,46	0,89	25,43	Jaén		Curva derecha Carretera de Peal de Becerro a Hornos por Cazorla, A-319	A-319	9:01:16	9:01:13	9:01:10	9:30:16	9:30:13	9:30:10
739	0,82	1,71	24,61	Jaén		Continúa en Carretera de Peal de Becerro a Hornos por Cazorla, A-319	A-319	9:02:27	9:02:20	9:02:14	9:31:27	9:31:20	9:31:14
765	0,49	2,20	24,12	Jaén		Continúa en Carretera de Peal de Becerro a Hornos por Cazorla, A-319	A-319	9:03:09	9:03:00	9:02:52	9:32:09	9:32:00	9:31:52
742	1,00	3,20	23,12	Jaén		Continúa en Carretera de Peal de Becerro a Hornos por Cazorla, A-319	A-319	9:04:34	9:04:22	9:04:10	9:33:34	9:33:22	9:33:10
647	3,56	6,76	19,56	Jaén		Continúa en Carretera de Peal de Becerro a Hornos por Cazorla, A-319	A-319	9:09:39	9:09:13	9:08:49	9:38:39	9:38:13	9:37:49
571	3,92	10,68	15,64	Jaén		Continúa en Carretera de Peal de Becerro a Hornos por Cazorla, A-319	A-319	9:15:15	9:14:34	9:13:56	9:44:15	9:43:34	9:42:56
570	0,22	10,90	15,42	Jaén		Curva izquierda en Carretera de Peal de Becerro a Hornos por Cazorla	A-319	9:15:34	9:14:52	9:14:13	9:44:34	9:43:52	9:43:13
567	0,06	**10,96**	15,36	**Jaén**	**Peal de Becerro**	**PEAL DE BECERRO**	**Núcleo urbano**	**9:15:39**	**9:14:57**	**9:14:18**	**9:44:39**	**9:43:57**	**9:43:18**
564	0,29	11,25	15,07	Jaén	Peal de Becerro	Continúa por Avenida de Andalucía	Núcleo urbano	9:16:04	9:15:20	9:14:40	9:45:04	9:44:20	9:43:40
554	0,66	11,91	14,41	Jaén	Peal de Becerro	Continúa por Avenida de Andalucía	Núcleo urbano	9:17:01	9:16:14	9:15:32	9:46:01	9:45:14	9:44:32
549	0,53	12,44	13,88	Jaén	Peal de Becerro	Continúa en Plaza del Ayuntamiento	Núcleo urbano	9:17:46	9:16:58	9:16:14	9:46:46	9:45:58	9:45:14
549	0,01	12,45	13,87	Jaén	Peal de Becerro	Cambio de sentido 180º en Plaza del Ayuntamiento	Núcleo urbano	9:17:47	9:16:59	9:16:14	9:46:47	9:45:59	9:45:14
548	0,01	12,46	13,86	Jaén	Peal de Becerro	Continúa en Plaza del Ayuntamiento	Núcleo urbano	9:17:48	9:16:59	9:16:15	9:46:48	9:45:59	9:45:15
548	0,05	12,51	13,81	Jaén	Peal de Becerro	Continúa en Avenida de Andalucía	Núcleo urbano	9:17:52	9:17:04	9:16:19	9:46:52	9:46:04	9:45:19
554	0,54	13,05	13,27	Jaén	Peal de Becerro	Continúa en Avenida de Andalucía	Núcleo urbano	9:18:39	9:17:48	9:17:01	9:47:39	9:46:48	9:46:01
570	0,98	14,03	12,29	Jaén		Curva derecha en Carretera de Peal de Becerro a Hornos por Cazorla, A-319	A-319	9:20:03	9:19:08	9:18:18	9:49:03	9:48:08	9:47:18
571	0,12	14,15	12,17	Jaén		Continúa en Carretera de Peal de Becerro a Hornos por Cazorla, A-319	A-319	9:20:13	9:19:18	9:18:27	9:49:13	9:48:18	9:47:27
623	2,74	16,89	9,43	Jaén		Continúa en Carretera de Peal de Becerro a Hornos por Cazorla, A-319	A-319	9:24:08	9:23:02	9:22:02	9:53:08	9:52:02	9:51:02
656	1,56	18,45	7,87	Jaén		Continúa en Carretera de Peal de Becerro a Hornos por Cazorla, A-319	A-319	9:26:21	9:25:10	9:24:04	9:55:21	9:54:10	9:53:04
658	2,00	20,45	5,87	Jaén		Continúa en Carretera de Peal de Becerro a Hornos por Cazorla, A-319	A-319	9:29:13	9:27:53	9:26:40	9:58:13	9:56:53	9:55:40
766	2,14	22,59	3,73	Jaén		Continúa en Carretera de Peal de Becerro a Hornos por Cazorla, A-319	A-319	9:32:16	9:30:48	9:29:28	10:01:16	9:59:48	9:58:28
710	1,35	**23,94**	2,38	**Jaén**	**Cazorla**	**CAZORLA**	**Núcleo urbano**	**9:34:12**	**9:32:39**	**9:31:14**	**10:03:12**	**10:01:39**	**10:00:14**
711	0,13	24,07	2,25	Jaén	Cazorla	Curva izquierda Carretera de Peal de Becerro a Hornos por Cazorla, A-319	Núcleo urbano	9:34:23	9:32:49	9:31:24	10:03:23	10:01:49	10:00:24
736	0,46	24,53	1,79	Jaén	Cazorla	Curva derecha en Calle Cruz de Orea	Núcleo urbano	9:35:03	9:33:27	9:32:00	10:04:03	10:02:27	10:01:00
774	0,56	25,09	1,23	Jaén	Cazorla	Curva izquierda en Calle San Francisco	Núcleo urbano	9:35:51	9:34:13	9:32:44	10:04:51	10:03:13	10:01:44
795	0,12	25,21	1,11	Jaén	Cazorla	Curva izquierda en Calle Nubla	Núcleo urbano	9:36:01	9:34:23	9:32:53	10:05:01	10:03:23	10:01:53
800	0,05	25,26	1,06	Jaén	Cazorla	Curva derecha en Calle Nubla	Núcleo urbano	9:36:05	9:34:27	9:32:57	10:05:05	10:03:27	10:01:57
802	0,02	25,28	1,04	Jaén	Cazorla	Continúa en Plaza de la Corredera	Núcleo urbano	9:36:07	9:34:28	9:32:58	10:05:07	10:03:28	10:01:58
809	0,13	25,41	0,91	Jaén	Cazorla	Continúa en Calle Carmen	Núcleo urbano	9:36:18	9:34:39	9:33:09	10:05:18	10:03:39	10:02:09
832	0,18	25,59	0,73	Jaén	Cazorla	Continúa en Calle San Juan	Núcleo urbano	9:36:33	9:34:54	9:33:23	10:05:33	10:03:54	10:02:23
844	0,12	25,71	0,61	Jaén	Cazorla	Continúa en Calle Posteles	Núcleo urbano	9:36:44	9:35:04	9:33:32	10:05:44	10:04:04	10:02:32
847	0,47	26,18	0,14	Jaén	Cazorla	Continúa en Camino de la Iruela	Núcleo urbano	9:37:24	9:35:42	9:34:09	10:06:24	10:04:42	10:03:09
920	0,09	26,27	0,05	Jaén	Cazorla	Gira levemente a la derecha en Carretera de la Iruela	Núcleo urbano	9:37:32	9:35:49	9:34:16	10:06:32	10:04:49	10:03:16
922	**0,05**	**26,32**	**-**	**Jaén**	**La Iruela**	**META. Avenida de Andalucía**	**Núcleo urbano**	**9:37:36**	**9:35:53**	**9:34:20**	**10:06:36**	**10:04:53**	**10:03:20**

CAMPEONATO DE ESPAÑA CARRETERA 2020

CRI 21 agosto | Cazorla - La Iruela

CAMPEONATO DE ESPAÑA CARRETERA

Categoría: SUB23

Distancia: 26,32 km.

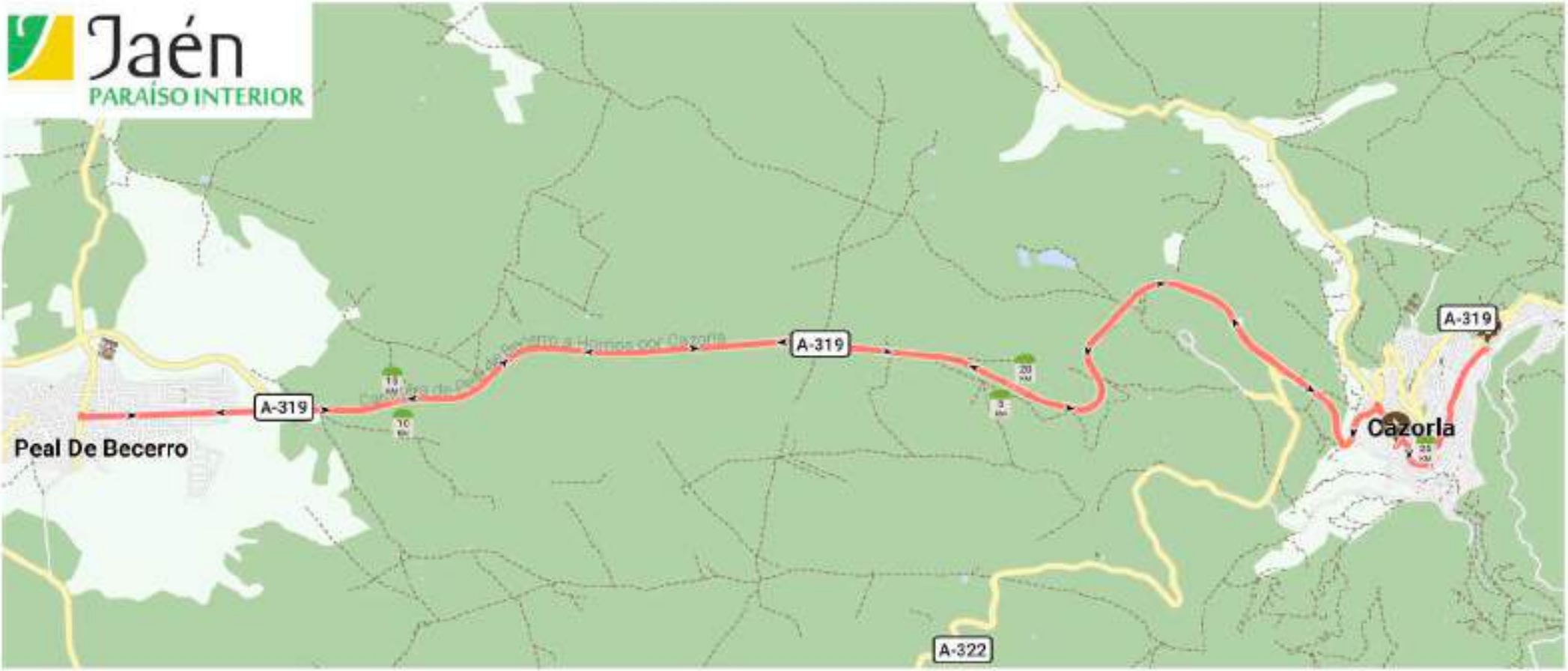

CSD

CICLISMO

FEDERACIÓN ANDALUZA DE CICLISMO

DIPUTACIÓN DE JAÉN

CAMPEONATO DE ESPAÑA CARRETERA 2020
CRI 21 agosto | Cazorla - La Iruela

CAMPEONATO DE ESPAÑA CARRETERA

Categorías: SUB23. Distancia: 26,32 km.

Detalle paso núcleos urbanos:

1) Cazorla
10) Peal de Becerro
11) Peal de Becerro
12) Peal de Becerro
21) Cazorla
22) La Iruela

#CEJaen20

CAMPEONATO DE ESPAÑA CARRETERA 2020

Cazorla - La Iruela

ÚLTIMOS 3 KILÓMETROS



FEDERACIÓN ANDALUZA DE CICLISMO

CAZORLA

CAMPEONATO
DE ESPAÑA
CARRETERA
CSD
CICLISMO
FEDERACIÓN
ANDALUZA
DE CICLISMO

PEAL DE BECERRO

LA IRUELA

Carretera de la Sierra
Carretera de Alcalá
Avenida del Parque Natural
Calle Antonio del Real
Calle Miguel Prado
Camino de la Iruela
Camino de la Sierra
Avenida de Andalucía
Calle Mirador del Guadalquivir
Calle Cortadura
CAMPEONATO
DE ESPAÑA
CARRETERA
CSD
CICLISMO
FEDERACIÓN
ANDALUZA
DE CICLISMO

CAMPEONATO ESPAÑA CARRETERA 2020

CRI **SUB23**

21 agosto 2020

Salida: Cazorla — Salida 1º corredor: 10:30 h.

Llegada: La Iruela — Salida último corredor (*): 10:59 h.

(*) Horario aproximado según inscripción final de corredores

ALTITUD	DISTANCIA EN KM			PROVINCIA / ISLA	LOCALIDAD (terminos urbanos)	RECORRIDO INDICANDO PUNTO KILOMÉTRICO, LUGAR DE INTERÉS O COORDENADA	CTRA/CAMINO/SENDA/PISTA	HORARIO PASO 1º corredor - V km/h			HORARIO PASO último corredor - V km/h		
										Hora salida: 10:30:00			Hora salida: 10:59:00
	Parc	Tot	Falta					42,00	44,00	46,00	42,00	44,00	46,00
761	**-**	**-**	**26,32**	**Jaén**	**Cazorla**	**SALIDA. Recinto ferial. Avda. Cronista Lorenzo Polaino (Cazorla)**	**Núcleo urbano**	**10:30:00**	**10:30:00**	**10:30:00**	**10:59:00**	**10:59:00**	**10:59:00**
761	0,04	0,04	26,28	Jaén	Cazorla	Curva izquierda en Calle de Río Cerezuelo	Núcleo urbano	10:30:03	10:30:03	10:30:03	10:59:03	10:59:03	10:59:03
770	0,14	0,18	26,14	Jaén	Cazorla	Curva izquierda en Calle Cruz de Orea	Núcleo urbano	10:30:15	10:30:15	10:30:14	10:59:15	10:59:15	10:59:14
736	0,25	0,43	25,89	Jaén	Cazorla	Curva izquierda en Avda. del Guadalquivir; A-319	Núcleo urbano	10:30:37	10:30:35	10:30:34	10:59:37	10:59:35	10:59:34
711	0,46	0,89	25,43	Jaén		Curva derecha Carretera de Peal de Becerro a Hornos por Cazorla, A-319	A-319	10:31:16	10:31:13	10:31:10	11:00:16	11:00:13	11:00:10
739	0,82	1,71	24,61	Jaén		Continúa en Carretera de Peal de Becerro a Hornos por Cazorla, A-319	A-319	10:32:27	10:32:20	10:32:14	11:01:27	11:01:20	11:01:14
765	0,49	2,20	24,12	Jaén		Continúa en Carretera de Peal de Becerro a Hornos por Cazorla, A-319	A-319	10:33:09	10:33:00	10:32:52	11:02:09	11:02:00	11:01:52
742	1,00	3,20	23,12	Jaén		Continúa en Carretera de Peal de Becerro a Hornos por Cazorla, A-319	A-319	10:34:34	10:34:22	10:34:10	11:03:34	11:03:22	11:03:10
647	3,56	6,76	19,56	Jaén		Continúa en Carretera de Peal de Becerro a Hornos por Cazorla, A-319	A-319	10:39:39	10:39:13	10:38:49	11:08:39	11:08:13	11:07:49
571	3,92	10,68	15,64	Jaén		Continúa en Carretera de Peal de Becerro a Hornos por Cazorla, A-319	A-319	10:45:15	10:44:34	10:43:56	11:14:15	11:13:34	11:12:56
570	0,22	10,90	15,42	Jaén		Curva izquierda en Carretera de Peal de Becerro a Hornos por Cazorla	A-319	10:45:34	10:44:52	10:44:13	11:14:34	11:13:52	11:13:13
567	0,06	**10,96**	15,36	**Jaén**	**Peal de Becerro**	**PEAL DE BECERRO**	**Núcleo urbano**	**10:45:39**	**10:44:57**	**10:44:18**	**11:14:39**	**11:13:57**	**11:13:18**
564	0,29	11,25	15,07	Jaén	Peal de Becerro	Continúa por Avenida de Andalucía	Núcleo urbano	10:46:04	10:45:20	10:44:40	11:15:04	11:14:20	11:13:40
554	0,66	11,91	14,41	Jaén	Peal de Becerro	Continúa por Avenida de Andalucía	Núcleo urbano	10:47:01	10:46:14	10:45:32	11:16:01	11:15:14	11:14:32
549	0,53	12,44	13,88	Jaén	Peal de Becerro	Continúa en Plaza del Ayuntamiento	Núcleo urbano	10:47:46	10:46:58	10:46:14	11:16:46	11:15:58	11:15:14
549	0,01	12,45	13,87	Jaén	Peal de Becerro	Cambio de sentido 180º en Plaza del Ayuntamiento	Núcleo urbano	10:47:47	10:46:59	10:46:14	11:16:47	11:15:59	11:15:14
548	0,01	12,46	13,86	Jaén	Peal de Becerro	Continúa en Plaza del Ayuntamiento	Núcleo urbano	10:47:48	10:46:59	10:46:15	11:16:48	11:15:59	11:15:15
548	0,05	12,51	13,81	Jaén	Peal de Becerro	Continúa en Avenida de Andalucía	Núcleo urbano	10:47:52	10:47:04	10:46:19	11:16:52	11:16:04	11:15:19
554	0,54	13,05	13,27	Jaén	Peal de Becerro	Continúa en Avenida de Andalucía	Núcleo urbano	10:48:39	10:47:48	10:47:01	11:17:39	11:16:48	11:16:01
570	0,98	14,03	12,29	Jaén		Curva derecha en Carretera de Peal de Becerro a Hornos por Cazorla, A-319	A-319	10:50:03	10:49:08	10:48:18	11:19:03	11:18:08	11:17:18
571	0,12	14,15	12,17	Jaén		Continúa en Carretera de Peal de Becerro a Hornos por Cazorla, A-319	A-319	10:50:13	10:49:18	10:48:27	11:19:13	11:18:18	11:17:27
623	2,74	16,89	9,43	Jaén		Continúa en Carretera de Peal de Becerro a Hornos por Cazorla, A-319	A-319	10:54:08	10:53:02	10:52:02	11:23:08	11:22:02	11:21:02
656	1,56	18,45	7,87	Jaén		Continúa en Carretera de Peal de Becerro a Hornos por Cazorla, A-319	A-319	10:56:21	10:55:10	10:54:04	11:25:21	11:24:10	11:23:04
658	2,00	20,45	5,87	Jaén		Continúa en Carretera de Peal de Becerro a Hornos por Cazorla, A-319	A-319	10:59:13	10:57:53	10:56:40	11:28:13	11:26:53	11:25:40
766	2,14	22,59	3,73	Jaén		Continúa en Carretera de Peal de Becerro a Hornos por Cazorla, A-319	A-319	11:02:16	11:00:48	10:59:28	11:31:16	11:29:48	11:28:28
710	1,35	**23,94**	2,38	**Jaén**	**Cazorla**	**CAZORLA**	**Núcleo urbano**	**11:04:12**	**11:02:39**	**11:01:14**	**11:33:12**	**11:31:39**	**11:30:14**
711	0,13	24,07	2,25	Jaén	Cazorla	Curva izquierda Carretera de Peal de Becerro a Hornos por Cazorla, A-319	Núcleo urbano	11:04:23	11:02:49	11:01:24	11:33:23	11:31:49	11:30:24
736	0,46	24,53	1,79	Jaén	Cazorla	Curva derecha en Calle Cruz de Orea	Núcleo urbano	11:05:03	11:03:27	11:02:00	11:34:03	11:32:27	11:31:00
774	0,56	25,09	1,23	Jaén	Cazorla	Curva izquierda en Calle San Francisco	Núcleo urbano	11:05:51	11:04:13	11:02:44	11:34:51	11:33:13	11:31:44
795	0,12	25,21	1,11	Jaén	Cazorla	Curva izquierda en Calle Nubla	Núcleo urbano	11:06:01	11:04:23	11:02:53	11:35:01	11:33:23	11:31:53
800	0,05	25,26	1,06	Jaén	Cazorla	Curva derecha en Calle Nubla	Núcleo urbano	11:06:05	11:04:27	11:02:57	11:35:05	11:33:27	11:31:57
802	0,02	25,28	1,04	Jaén	Cazorla	Continúa en Plaza de la Corredera	Núcleo urbano	11:06:07	11:04:28	11:02:58	11:35:07	11:33:28	11:31:58
809	0,13	25,41	0,91	Jaén	Cazorla	Continúa en Calle Carmen	Núcleo urbano	11:06:18	11:04:39	11:03:09	11:35:18	11:33:39	11:32:09
832	0,18	25,59	0,73	Jaén	Cazorla	Continúa en Calle San Juan	Núcleo urbano	11:06:33	11:04:54	11:03:23	11:35:33	11:33:54	11:32:23
844	0,12	25,71	0,61	Jaén	Cazorla	Continúa en Calle Posteles	Núcleo urbano	11:06:44	11:05:04	11:03:32	11:35:44	11:34:04	11:32:32
847	0,47	26,18	0,14	Jaén	Cazorla	Continúa en Camino de la Iruela	Núcleo urbano	11:07:24	11:05:42	11:04:09	11:36:24	11:34:42	11:33:09
920	0,09	26,27	0,05	Jaén	Cazorla	Gira levemente a la derecha en Carretera de la Iruela	Núcleo urbano	11:07:32	11:05:49	11:04:16	11:36:32	11:34:49	11:33:16
922	**0,05**	**26,32**	**-**	**Jaén**	**La Iruela**	**META. Avenida de Andalucía**	**Núcleo urbano**	**11:07:36**	**11:05:53**	**11:04:20**	**11:36:36**	**11:34:53**	**11:33:20**

CAMPEONATO DE ESPAÑA CARRETERA 2020

CRI 21 agosto | Cazorla - La Iruela

CAMPEONATO DE ESPAÑA CARRETERA

Categoría: ÉLITE PROFESIONAL y ÉLITE

Distancia: 45,38 km.

CSD

CICLISMO

FEDERACIÓN ANDALUZA DE CICLISMO

DIPUTACIÓN DE JAÉN

CAMPEONATO DE ESPAÑA CARRETERA 2020

CRI 21 agosto | Cazorla - La Iruela

CAMPEONATO DE ESPAÑA CARRETERA

Categoría: ÉLITE PROFESIONAL y ÉLITE. Distancia: 45,38 km.

Detalle paso núcleos urbanos:

1) Cazorla
10) Peal de Becerro
11) Peal de Becerro
17) Quesada
19) Quesada
20) Quesada
22) Quesada
32) Cazorla
33) La Iruela

#CEJaen20

CAMPEONATO DE ESPAÑA CARRETERA 2020

Cazorla - La Iruela

ÚLTIMOS 3 KILÓMETROS



FEDERACIÓN ANDALUZA DE CICLISMO

CAZORLA

CAMPEONATO
DE ESPAÑA
CARRETERA
CSD
CICLISMO
FEDERACIÓN
ANDALUZA
DE CICLISMO

PEAL DE BECERRO

QUESADA
Calle Monte
Calle Belen
Calle Teatro
La Carretera
Calle Dos de Mayo
Calle La Libertad
Calle El Teatro
Calle Alamin
Calle De La Dehesa
CAMPEONATO
DE ESPAÑA
CARRETERA
CSD
CICLISMO
FEDERACIÓN
ANDALUZA
DE CICLISMO

LA IRUELA

Carretera de la Sierra
Carretera de Alcalá
Avenida del Parque Natural
Calle Antonio del Real
Calle Miguel Prado
Camino de la Iruela
Camino de la Sierra
Avenida de Andalucía
Calle Mirador del Guadalquivir
Calle Cortadura
CAMPEONATO
DE ESPAÑA
CARRETERA
CSD
CICLISMO
FEDERACIÓN
ANDALUZA
DE CICLISMO

CAMPEONATO ESPAÑA CARRETERA 2020
CRI **ELITE UCI | ELITE**
21 agosto 2020
Salida: Cazorla Salida 1º corredor: 12:00 h.
Llegada: La Iruela Salida último corredor (*): 12:33 h.
(*) Horario aproximado según inscripción final de corredores

ALTITUD	DISTANCIA EN KM			PROVINCIA/ ISLA	LOCALIDAD (terminos urbanos)	RECORRIDO INDICANDO PUNTO KILOMÉTRICO, LUGAR DE INTERÉS O COORDENADA	CTRA/CAMINO/ SENDA/PISTA	HORARIO PASO 1º corredor - V km/h (Hora salida: 12:00:00)			HORARIO PASO último corredor - V km/h (Hora salida: 12:33:00)		
	Parc	Tot	Falta					44,00	46,00	48,00	44,00	46,00	48,00
761	**-**	**-**	**45,38**	**Jaén**	**Cazorla**	**SALIDA. Recinto ferial. Avda. Cronista Lorenzo Polaino (Cazorla)**	**Núcleo urbano**	**12:00:00**	**12:00:00**	**12:00:00**	**12:33:00**	**12:33:00**	**12:33:00**
761	0,04	0,04	45,34	Jaén	Cazorla	Curva izquierda en Calle de Río Cerezuelo	Núcleo urbano	0:04:48	0:04:48	0:04:48	0:04:35	0:04:35	0:04:35
770	0,14	0,18	45,20	Jaén	Cazorla	Curva izquierda en Calle Cruz de Orea	Núcleo urbano	0:21:36	0:21:36	0:21:36	0:20:39	0:20:39	0:20:39
736	0,25	0,43	44,95	Jaén	Cazorla	Curva izquierda en Avda. del Guadalquivir; A-319	Núcleo urbano	0:51:36	0:51:36	0:51:36	0:49:20	0:49:20	0:49:20
711	0,46	0,89	44,49	Jaén		Curva derecha Carretera de Peal de Becerro a Hornos por Cazorla, A-319	A-319	1:46:48	1:46:48	1:46:48	1:42:07	1:42:07	1:42:07
739	0,82	1,71	43,67	Jaén		Continúa en Carretera de Peal de Becerro a Hornos por Cazorla, A-319	A-319	12:02:20	12:02:14	12:02:08	12:35:20	12:35:14	12:35:08
765	0,49	2,20	43,18	Jaén		Continúa en Carretera de Peal de Becerro a Hornos por Cazorla, A-319	A-319	12:03:00	12:02:52	12:02:45	12:36:00	12:35:52	12:35:45
742	1,00	3,20	42,18	Jaén		Continúa en Carretera de Peal de Becerro a Hornos por Cazorla, A-319	A-319	12:04:22	12:04:10	12:04:00	12:37:22	12:37:10	12:37:00
647	3,56	6,76	38,62	Jaén		Continúa en Carretera de Peal de Becerro a Hornos por Cazorla, A-319	A-319	12:09:13	12:08:49	12:08:27	12:42:13	12:41:49	12:41:27
571	3,92	10,68	34,70	Jaén		Continúa en Carretera de Peal de Becerro a Hornos por Cazorla, A-319	A-319	12:14:34	12:13:56	12:13:21	12:47:34	12:46:56	12:46:21
570	0,22	10,90	34,48	Jaén		Curva izquierda en Carretera de Peal de Becerro a Hornos por Cazorla	A-319	12:14:52	12:14:13	12:13:37	12:47:52	12:47:13	12:46:37
567	**0,06**	**10,96**	34,42	**Jaén**	**Peal de Becerro**	**PEAL DE BECERRO**	**Núcleo urbano**	**12:14:57**	**12:14:18**	**12:13:42**	**12:47:57**	**12:47:18**	**12:46:42**
564	0,29	11,25	34,13	Jaén	Peal de Becerro	Continúa por Avenida de Andalucía	Núcleo urbano	12:15:20	12:14:40	12:14:04	12:48:20	12:47:40	12:47:04
554	0,66	11,91	33,47	Jaén	Peal de Becerro	Continúa por Avenida de Andalucía	Núcleo urbano	12:16:14	12:15:32	12:14:53	12:49:14	12:48:32	12:47:53
549	0,53	12,44	32,94	Jaén	Peal de Becerro	Continúa en Plaza del Ayuntamiento	Núcleo urbano	12:16:58	12:16:14	12:15:33	12:49:58	12:49:14	12:48:33
548	0,02	12,46	32,92	Jaén	Peal de Becerro	Curva izquierda en Avenida de la Constitución	Núcleo urbano	12:16:59	12:16:15	12:15:34	12:49:59	12:49:15	12:48:34
549	0,03	12,49	32,89	Jaén	Peal de Becerro	Continúa en Avenida de la Constitución (Peal de Becerro)	Núcleo urbano	12:17:02	12:16:17	12:15:37	12:50:02	12:49:17	12:48:37
541	0,46	12,95	32,43	Jaén	Peal de Becerro	Continúa en J-7100	J-7100	12:17:40	12:16:53	12:16:11	12:50:40	12:49:53	12:49:11
559	1,04	13,99	31,39	Jaén		Curva izquierda en Carretera de Torreperogil a Baza por Pozo Alcón, A-315	A-315	12:19:05	12:18:15	12:17:29	12:52:05	12:51:15	12:50:29
586	1,02	15,01	30,37	Jaén		Curva izquierda en Carretera de Torreperogil a Baza por Pozo Alcón, A-315	A-315	12:20:28	12:19:35	12:18:46	12:53:28	12:52:35	12:51:46
598	3,15	18,16	27,22	Jaén		Curva izquierda en Carretera de Torreperogil a Baza por Pozo Alcón, A-315	A-315	12:24:46	12:23:41	12:22:42	12:57:46	12:56:41	12:55:42
601	1,59	19,75	25,63	Jaén		Curva izquierda en Carretera de Torreperogil a Baza por Pozo Alcón, A-315	A-315	12:26:56	12:25:46	12:24:41	12:59:56	12:58:46	12:57:41
602	0,05	19,80	25,58	Jaén		Rotonda, curva derecha en Carretera de Torreperogil a Baza por Pozo Alcón, A-315 doble sentido, precaución)	A-315	12:27:00	12:25:50	12:24:45	13:00:00	12:58:50	12:57:45
586	0,29	20,09	25,29	Jaén		Rotonda en Carretera de Torreperogil a Baza por Pozo Alcón, A-315, continúa recto	A-315	12:27:24	12:26:12	12:25:07	13:00:24	12:59:12	12:58:07
577	0,96	21,05	24,33	Jaén		Continúa en Carretera de Torreperogil a Baza por Pozo Alcón, A-315	A-315	12:28:42	12:27:27	12:26:19	13:01:42	13:00:27	12:59:19
649	**1,21**	**22,26**	23,12	**Jaén**	**Quesada**	**QUESADA**	**A-315**	**12:30:21**	**12:29:02**	**12:27:49**	**13:03:21**	**13:02:02**	**13:00:50**
650	0,01	22,27	23,11	Jaén		Curva derecha en variante A-315	A-315	12:30:22	12:29:03	12:27:50	13:03:22	13:02:03	13:00:50
667	0,41	22,68	22,70	Jaén		Continúa por variante A-315	A-315	12:30:56	12:29:35	12:28:21	13:03:56	13:02:35	13:01:21
706	0,33	23,01	22,37	Jaén		Continúa por variante A-315	A-315	12:31:23	12:30:01	12:28:46	13:04:23	13:03:01	13:01:46
740	0,29	23,30	22,08	Jaén		Continúa por variante A-315	A-315	12:31:46	12:30:23	12:29:07	13:04:46	13:03:23	13:02:08
741	0,15	23,45	21,93	Jaén		Continúa por variante A-315	A-315	12:31:59	12:30:35	12:29:19	13:04:59	13:03:35	13:02:19
742	0,02	23,47	21,91	Jaén	Quesada	Curva izquierda en Carretera de Torreperogil a Baza por Pozo Alcón	Núcleo urbano	12:32:00	12:30:37	12:29:20	13:05:00	13:03:37	13:02:20
691	0,81	24,28	21,10	Jaén	Quesada	Curva izquierda en Calle Pedro Hidalgo	Núcleo urbano	12:33:07	12:31:40	12:30:21	13:06:07	13:04:40	13:03:21
688	0,08	24,36	21,02	Jaén	Quesada	Continúa en Calle Pedro Hidalgo	Núcleo urbano	12:33:13	12:31:46	12:30:27	13:06:13	13:04:46	13:03:27
689	0,34	24,70	20,68	Jaén	Quesada	Curva derecha en Calle Pedro Hidalgo	Núcleo urbano	12:33:41	12:32:13	12:30:52	13:06:41	13:05:13	13:03:53
691	0,01	24,71	20,67	Jaén	Quesada	Continúa en Calle Pedro Hidalgo	Núcleo urbano	12:33:42	12:32:14	12:30:53	13:06:42	13:05:14	13:03:53
684	0,09	24,80	20,58	Jaén	Quesada	Curva derecha en Plaza del Mercado	Núcleo urbano	12:33:49	12:32:21	12:31:00	13:06:49	13:05:21	13:04:00
678	0,03	24,83	20,55	Jaén	Quesada	Curva izquierda en Plaza del Mercado	Núcleo urbano	12:33:52	12:32:23	12:31:02	13:06:52	13:05:23	13:04:02
677	0,06	24,89	20,49	Jaén	Quesada	Continúa en Avenida de Almería	Núcleo urbano	12:33:56	12:32:28	12:31:07	13:06:56	13:05:28	13:04:07
674	0,24	25,13	20,25	Jaén	Quesada	Curva izquierda en Calle Luis Gutiérrez de Caviedes	Núcleo urbano	12:34:16	12:32:47	12:31:25	13:07:16	13:05:47	13:04:25
670	0,04	25,17	20,21	Jaén	Quesada	Curva izquierda en Calle Luis Gutiérrez de Caviedes	Núcleo urbano	12:34:19	12:32:50	12:31:28	13:07:19	13:05:50	13:04:28
672	0,06	25,23	20,15	Jaén	Quesada	Continúa en Calle Luis Gutiérrez de Caviedes	Núcleo urbano	12:34:24	12:32:55	12:31:32	13:07:24	13:05:55	13:04:32
669	0,17	25,40	19,98	Jaén	Quesada	Continúa en Plaza del Mercado	Núcleo urbano	12:34:38	12:33:08	12:31:45	13:07:38	13:06:08	13:04:45
670	0,08	25,48	19,90	Jaén	Quesada	Curva derecha en Calle Pedro Hidalgo	Núcleo urbano	12:34:45	12:33:14	12:31:51	13:07:45	13:06:14	13:04:51
672	0,21	25,69	19,69	Jaén	Quesada	Curva izquierda en Calle Pedro Hidalgo	Núcleo urbano	12:35:02	12:33:31	12:32:07	13:08:02	13:06:31	13:05:07
675	0,01	25,70	19,68	Jaén	Quesada	Curva derecha en Calle Pedro Hidalgo	Núcleo urbano	12:35:03	12:33:31	12:32:07	13:08:03	13:06:31	13:05:07
673	0,17	25,87	19,51	Jaén	Quesada	Continúa en Calle Nueva	Núcleo urbano	12:35:17	12:33:45	12:32:20	13:08:17	13:06:45	13:05:20
666	0,34	26,21	19,17	Jaén	Quesada	Continúa en Calle Nueva	Núcleo urbano	12:35:44	12:34:11	12:32:46	13:08:44	13:07:11	13:05:46
661	0,06	26,27	19,11	Jaén		Curva derecha en Carretera de Torreperogil a Baza por Pozo Alcón, A-315 (doble sentido, precaución)	A-315	12:35:49	12:34:16	12:32:50	13:08:49	13:07:16	13:05:50
596	0,92	27,19	18,19	Jaén		Continúa en Carretera de Torreperogil a Baza por Pozo Alcón, A-315	A-315	12:37:05	12:35:28	12:33:59	13:10:05	13:08:28	13:06:59
583	0,30	27,49	17,89	Jaén		Continúa en Carretera de Torreperogil a Baza por Pozo Alcón, A-315	A-315	12:37:29	12:35:51	12:34:22	13:10:29	13:08:51	13:07:22
585	0,91	28,40	16,98	Jaén		Rotonda en Carretera de Torreperogil a Baza por Pozo Alcón, A-315, continúa recto	A-315	12:38:44	12:37:03	12:35:30	13:11:44	13:10:03	13:08:30
603	0,29	28,69	16,69	Jaén		Rotonda en Carretera de Jódar a Cazorla, A-322, curva a la derecha	A-322	12:39:07	12:37:25	12:35:52	13:12:07	13:10:25	13:08:52
684	1,46	30,15	15,23	Jaén		Continúa en Carretera de Jódar a Cazorla, A-322	A-322	12:41:07	12:39:20	12:37:41	13:14:07	13:12:20	13:10:41
687	0,09	30,24	15,14	Jaén		Continúa en Carretera de Jódar a Cazorla, A-322	A-322	12:41:14	12:39:27	12:37:48	13:14:14	13:12:27	13:10:48
695	0,31	30,55	14,83	Jaén		Continúa en Carretera de Jódar a Cazorla, A-322	A-322	12:41:40	12:39:51	12:38:11	13:14:40	13:12:51	13:11:11
690	2,57	33,12	12,26	Jaén		Continúa en Carretera de Jódar a Cazorla, A-322	A-322	12:45:10	12:43:12	12:41:24	13:18:10	13:16:12	13:14:24
817	3,50	36,62	8,76	Jaén		Continúa en Carretera de Jódar a Cazorla, A-322	A-322	12:49:56	12:47:46	12:45:47	13:22:56	13:20:46	13:18:47
773	4,97	41,59	3,79	Jaén		Continúa en Carretera de Jódar a Cazorla, A-322	A-322	12:56:43	12:54:15	12:51:59	13:29:43	13:27:15	13:24:59
758	0,31	41,90	3,48	Jaén		Rotonda en Carretera de Jódar a Cazorla, A-322, continúa recto	A-322	12:57:08	12:54:39	12:52:22	13:30:08	13:27:39	13:25:22
750	0,13	42,03	3,35	Jaén		Curva derecha en Carretera de Jódar a Cazorla, A-319 (doble sentido, precaución)	A-319	12:57:19	12:54:49	12:52:32	13:30:19	13:27:49	13:25:32
741	**0,02**	**42,05**	3,33	**Jaén**	**Cazorla**	**CAZORLA**	**Núcleo urbano**	**12:57:20**	**12:54:51**	**12:52:34**	**13:30:20**	**13:27:51**	**13:25:34**
711	1,05	43,10	2,28	Jaén	Cazorla	Curva izquierda Carretera de Peal de Becerro a Hornos por Cazorla, A-319	Núcleo urbano	12:58:46	12:56:13	12:53:52	13:31:46	13:29:13	13:26:52
736	0,46	43,56	1,82	Jaén	Cazorla	Curva derecha en Calle Cruz de Orea	Núcleo urbano	12:59:24	12:56:49	12:54:27	13:32:24	13:29:49	13:27:27
774	0,54	44,10	1,28	Jaén	Cazorla	Curva izquierda en Calle San Francisco	Núcleo urbano	13:00:08	12:57:31	12:55:08	13:33:08	13:30:31	13:28:08
795	0,14	44,24	1,14	Jaén	Cazorla	Curva izquierda en Calle Nubla	Núcleo urbano	13:00:20	12:57:42	12:55:18	13:33:20	13:30:42	13:28:18
800	0,06	44,30	1,08	Jaén	Cazorla	Curva derecha en Calle Nubla	Núcleo urbano	13:00:25	12:57:47	12:55:22	13:33:25	13:30:47	13:28:22
802	0,02	44,32	1,06	Jaén	Cazorla	Continúa en Plaza de la Corredera	Núcleo urbano	13:00:26	12:57:49	12:55:24	13:33:26	13:30:49	13:28:24
809	0,05	44,37	1,01	Jaén	Cazorla	Continúa en Calle Carmen	Núcleo urbano	13:00:30	12:57:52	12:55:28	13:33:30	13:30:52	13:28:28
832	0,13	44,50	0,88	Jaén	Cazorla	Continúa en Calle San Juan	Núcleo urbano	13:00:41	12:58:03	12:55:37	13:33:41	13:31:03	13:28:37
844	0,21	44,71	0,67	Jaén	Cazorla	Continúa en Calle Posteles	Núcleo urbano	13:00:58	12:58:19	12:55:53	13:33:58	13:31:19	13:28:53
847	0,11	44,82	0,56	Jaén	Cazorla	Continúa en Camino de la Iruela	Núcleo urbano	13:01:07	12:58:28	12:56:02	13:34:07	13:31:28	13:29:02
920	0,51	45,33	0,05	Jaén	Cazorla	Gira levemente a la derecha en Carretera de la Iruela	Núcleo urbano	13:01:49	12:59:08	12:56:40	13:34:49	13:32:08	13:29:40
922	**0,05**	**45,38**	**-**	**Jaén**	**La Iruela**	**META. Avenida de Andalucía**	**Núcleo urbano**	**13:01:53**	**12:59:11**	**12:56:43**	**13:34:53**	**13:32:11**	**13:29:43**

LOCALIZACIONES CAZORLA

LOCALIZACIONES LA IRUELA:

PRUEBAS EN LÍNEA

Sábado 22 agosto 2020:
ELITE Y SUB23 FÉMINAS
SUB23 MASCULINA

Domingo 23 agosto 2020:
ELITE UCI + ELITE

CAMPEONATO DE ESPAÑA CARRETERA 2020

LÍNEA 22 agosto | Úbeda - Baeza

CAMPEONATO DE ESPAÑA CARRETERA

Categorías: ÉLITE y SUB23 FÉMINAS

Distancia: 104,17 km.

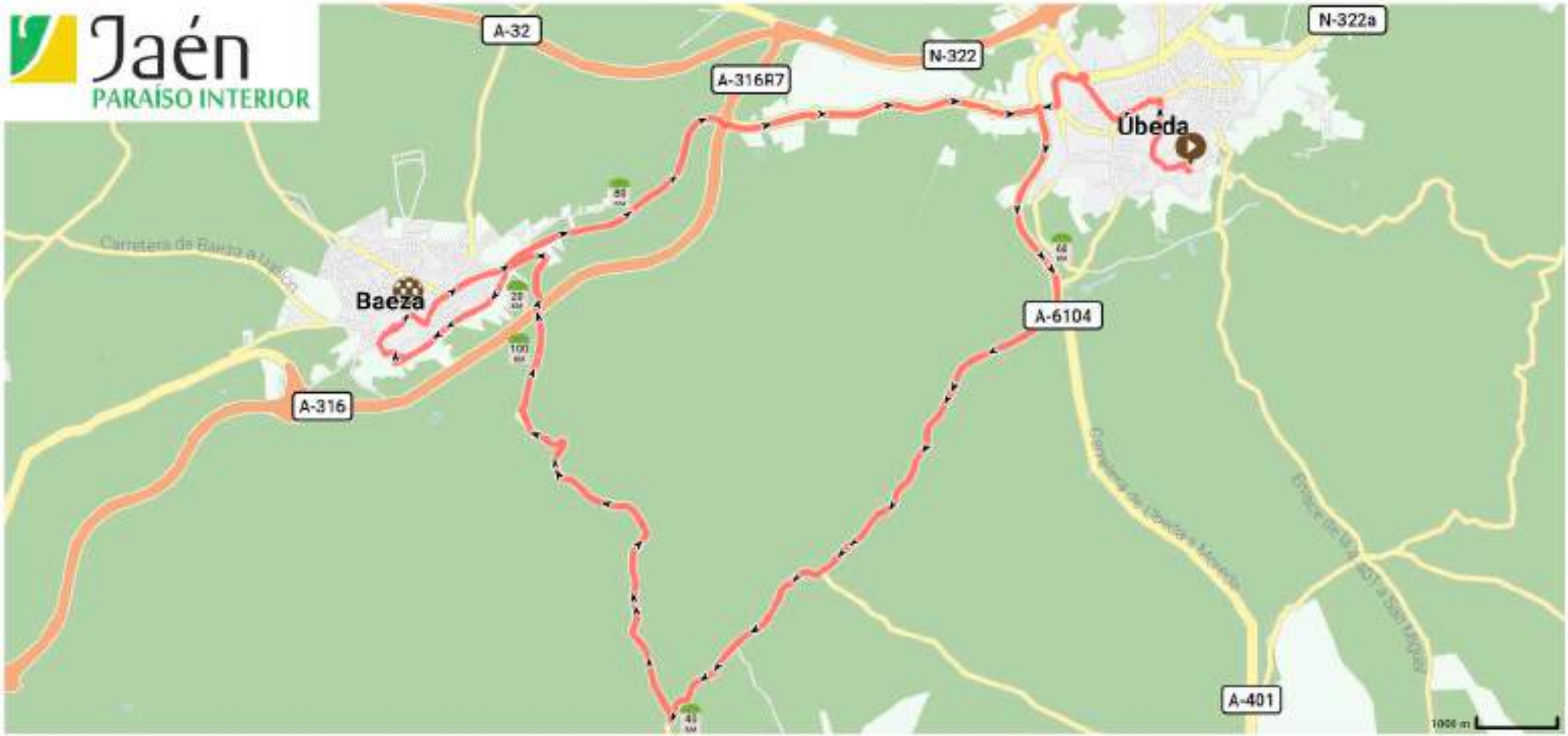

CSD

CICLISMO

FEDERACIÓN ANDALUZA DE CICLISMO

DIPUTACIÓN DE JAÉN

Ayuntamiento de BAEZA

CAMPEONATO DE ESPAÑA CARRETERA 2020

SUB23 MASCULINA | ELITE Y SUB23 FÉMINAS

LÍNEA 22 agosto | Úbeda - Baeza

Detalle paso núcleos urbanos:

1) Úbeda 2) Úbeda 14) Baeza

15) Baeza 16) Baeza 22) Úbeda

#CEJaen20

CAMPEONATO DE ESPAÑA CARRETERA 2020

Úbeda - Baeza

CAMPEONATO DE ESPAÑA CARRETERA

ÚLTIMOS 3 KILÓMETROS

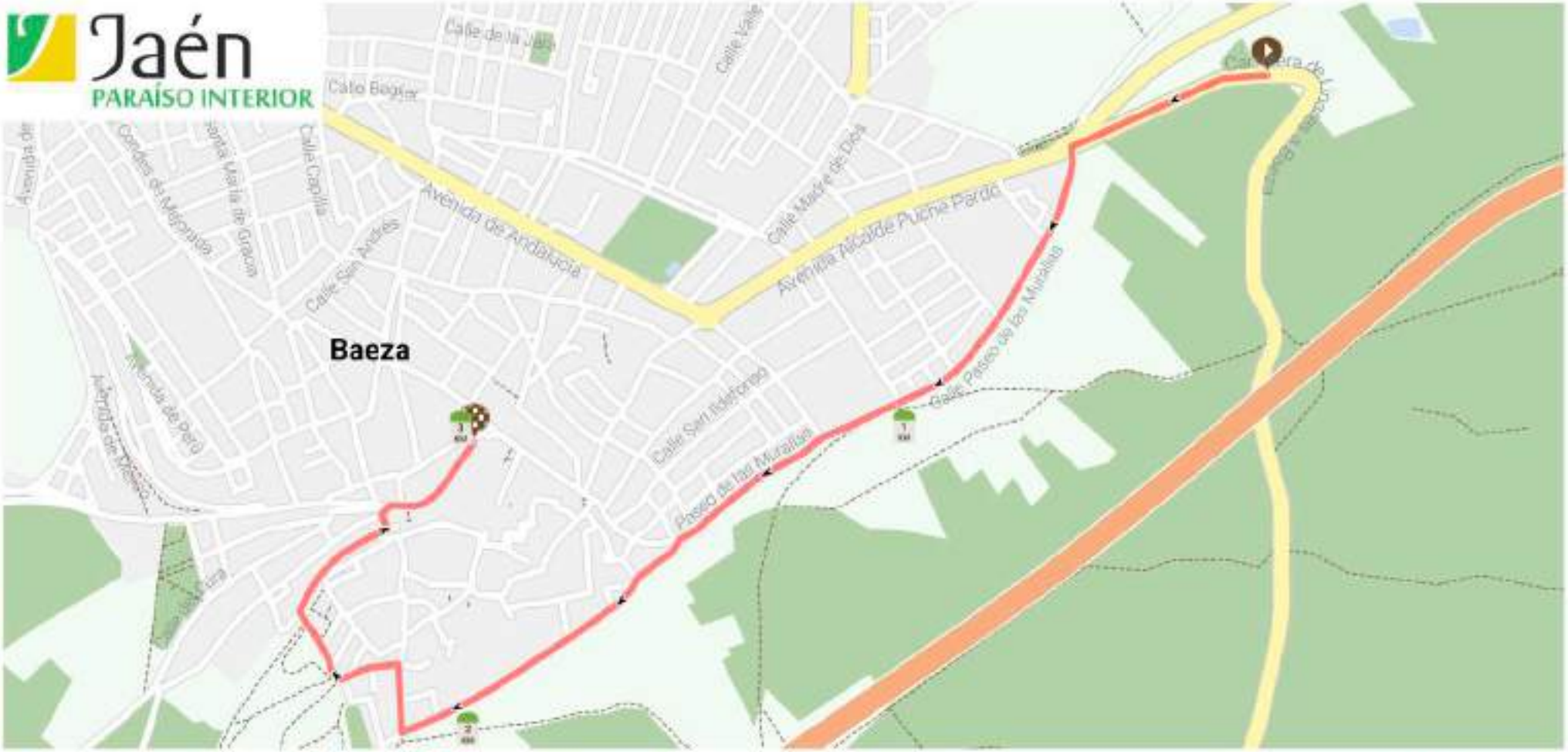

CSD · Consejo Superior de Deportes · CICLISMO · FEDERACIÓN ANDALUZA DE CICLISMO · DIPUTACIÓN DE JAÉN · Ayuntamiento de BAEZA

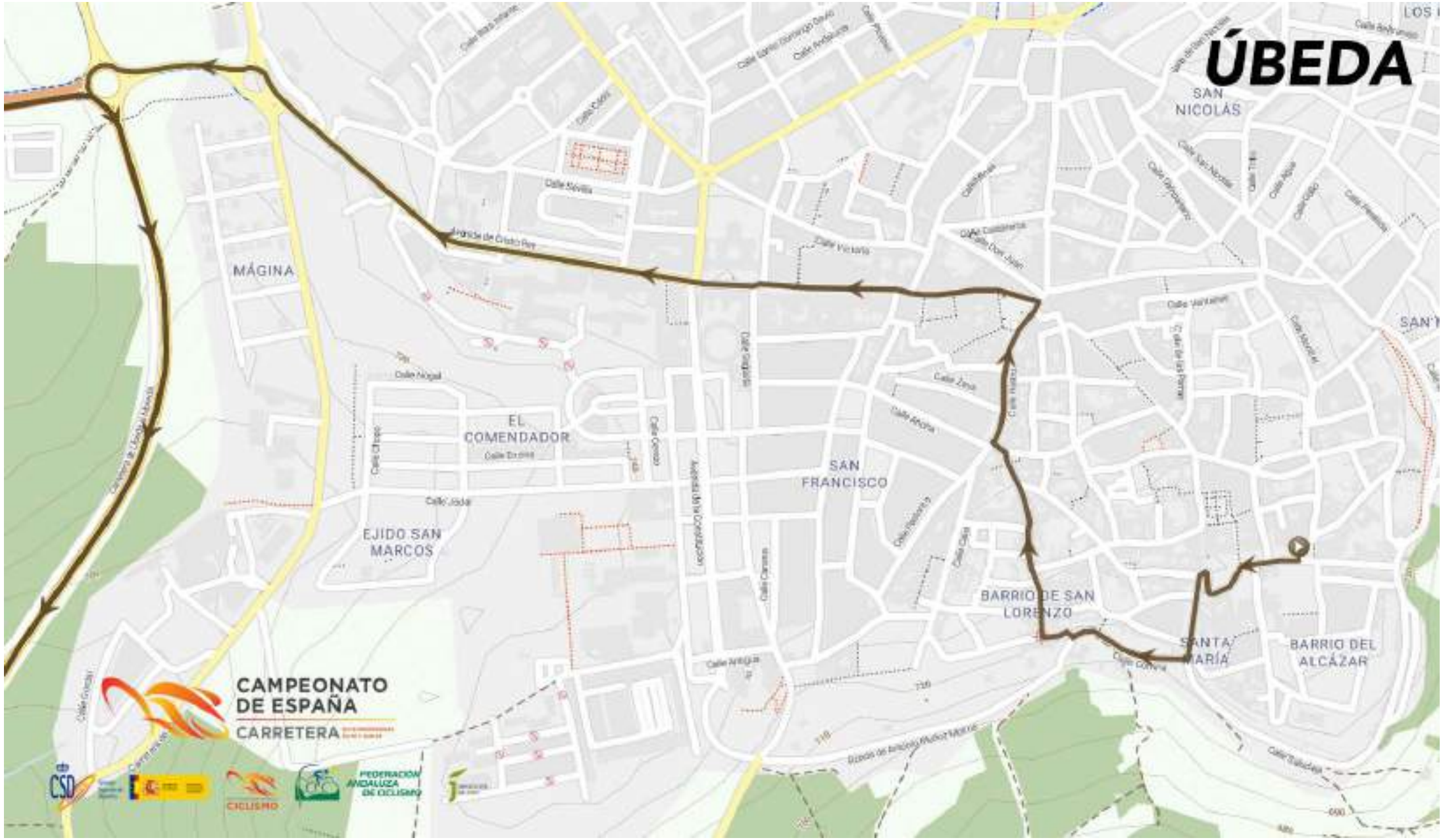
ÚBEDA
SAN NICOLÁS
MÁGINA
EL COMENDADOR
SAN FRANCISCO
EJIDO SAN MARCOS
BARRIO DE SAN LORENZO
SANTA MARÍA
BARRIO DEL ALCÁZAR
CAMPEONATO DE ESPAÑA
CARRETERA
CSD
CICLISMO
FEDERACIÓN ANDALUZA DE CICLISMO

BAEZA

Calle El Laurel
Calle Acera de la Trinidad
Calle Acera de la Trinidad
Calle Málaga
Calle San Antonio
Calle Molinos
Calle San Francisco
Calle Puente
Calle Pastoría
Calle Corredera
Calle Molinos
Calle Alfonso
Calle Carmen
Calle San Ildefonso
Calle Granada
Calle Antonio Machado
Paseo de las Murallas
Calle Alonso Tejeiro
Calle Sor Felisa Alcón
Calle Manuel Alcón
Avenida de Andalucía
Avenida del Olivar
Paseo de la Redonda
Avenida Alcalde Pedro Pardo
Calle Valle
Calle Alegría
Calle Madrid
Calle Alto Jándula
Calle Ortega Molina
Paseo del Olivar
BARRIO
TAS DE LA
SPANIDAD
CAMPEONATO
DE ESPAÑA
CARRETERA
CSD
CICLISMO
FEDERACIÓN
ANDALUZA
DE CICLISMO

CAMPEONATO ESPAÑA CARRETERA 2020
LINEA **ÉLITE FÉMINAS | SUB23 FÉMINAS**
22 agosto 2020
Salida: Úbeda
Llegada: Baeza

ALTITUD	DISTANCIA EN KM			PROVINCIA / ISLA	LOCALIDAD (terminos urbanos)	RECORRIDO INDICANDO PUNTO KILOMÉTRICO, LUGAR DE INTERÉS O COORDENADA	CTRA/CAMINO/ SENDA/PISTA	Hora salida:		9:30:00
								HORARIO DE PASO APROXIMADO (V km/h)		
	Parc	Tot	Falta					32,00	34,00	36,00
736	**-**	**-**	**104,17**	**Jaén**	**Úbeda**	**SALIDA. Plaza de Vázquez de Molina**	**Núcleo urbano**	**9:30:00**	**9:30:00**	**9:30:00**
734	0,05	0,05	104,12	Jaén	Úbeda	Curva izquierda en Calle Pintor Monteagudo	Núcleo urbano	9:30:06	9:30:05	9:30:05
718	0,09	0,14	104,03	Jaén	Úbeda	Curva derecha en Calle Cotrina	Núcleo urbano	9:30:16	9:30:15	9:30:14
714	0,05	0,19	103,98	Jaén	Úbeda	Continúa en Calle Puerta de Granada	Núcleo urbano	9:30:21	9:30:20	9:30:19
726	0,10	0,29	103,88	Jaén	Úbeda	Plaza San Lorenzo	Núcleo urbano	9:30:33	9:30:31	9:30:29
730	0,09	0,38	103,79	Jaén	Úbeda	Continúa en Calle Jurado Gómez	Núcleo urbano	9:30:43	9:30:40	9:30:38
743	0,16	0,54	103,63	Jaén	Úbeda	Curva izquierda en Calle Ancha	Núcleo urbano	9:31:01	9:30:57	9:30:54
743	0,04	0,58	103,59	Jaén	Úbeda	Curva derecha en Calle Rastro	Núcleo urbano	9:31:05	9:31:01	9:30:58
749	0,04	0,62	103,55	Jaén	Úbeda	Continúa en Calle Rastro	Núcleo urbano	9:31:10	9:31:06	9:31:02
753	0,17	0,79	103,38	Jaén	Úbeda	Curvz izquierda en Plaza de Andalucía	Núcleo urbano	9:31:29	9:31:24	9:31:19
756	0,07	0,86	103,31	Jaén	Úbeda	Continúa en Plaza de Andalucía	Núcleo urbano	9:31:37	9:31:31	9:31:26
776	0,50	1,36	102,81	Jaén	Úbeda	Continúa en Calle Mesones	Núcleo urbano	9:32:33	9:32:24	9:32:16
772	0,67	2,03	102,14	Jaén	Úbeda	Continúa en Calle Obispo Cobos	Núcleo urbano	9:33:48	9:33:35	9:33:23
748	0,42	2,45	101,72	Jaén	Úbeda	Continúa en Avenida Cristo Rey	Núcleo urbano	9:34:36	9:34:19	9:34:05
762	0,74	3,19	100,98	Jaén		Rotonda en Glorieta Avenida Cristo Rey, curva derecha en Carretera Úbeda-Jaén	J-310a	9:35:59	9:35:38	9:35:19
748	0,03	3,22	100,95	Jaén		Continúa en Carretera Úbeda-Jaén, J-310a	J-310a	9:36:02	9:35:41	9:35:22
743	0,15	3,37	100,80	Jaén		Rotonda en Glorieta A-316, incorpórate a Carretera Úbeda - Moreda, A-401	A-401	9:36:19	9:35:57	9:35:37
744	**0,03**	**3,40**	**100,77**	**Jaén**		**KM 0**	**A-401**	**9:36:22**	**9:36:00**	**9:35:40**
616	2,12	5,52	98,65	Jaén		Continúa en Carretera de Úbeda a Moreda	A-401	9:40:21	9:39:44	9:39:12
589	0,46	5,98	98,19	Jaén		Curva derecha en Carretera Úbeda a Jimena	A-6104	9:41:13	9:40:33	9:39:58
440	4,19	10,17	94,00	Jaén		Continúa en Carretera de Úbeda a Jimena	A-6104	9:49:04	9:47:57	9:46:57
383	2,62	12,79	91,38	Jaén		Curva derecha en Carretera A-6102	A-6102	9:53:59	9:52:34	9:51:19
505	2,72	15,51	88,66	Jaén		Continúa en Carretera A-6102	A-6102	9:59:05	9:57:22	9:55:51
767	**4,27**	**19,78**	**84,39**	**Jaén**	**Baeza**	**BAEZA**	**Núcleo urbano**	**10:07:05**	**10:04:54**	**10:02:58**
767	-	19,78	84,39	Jaén	Baeza	Continúa en Calle Diseminado Las Escuelas	Núcleo urbano	10:07:05	10:04:54	10:02:58
742	0,05	19,83	84,34	Jaén	Baeza	Curva izquierda en Calle Paseo de las Murallas	Núcleo urbano	10:07:11	10:05:00	10:03:03
761	0,75	20,58	83,59	Jaén	Baeza	Continúa en Calle Paseo de las Murallas	Núcleo urbano	10:08:35	10:06:19	10:04:18
768	0,93	21,51	82,66	Jaén	Baeza	Continúa en Paseo del Obispo	Núcleo urbano	10:10:20	10:07:58	10:05:51
766	0,04	21,55	82,62	Jaén	Baeza	Curva derecha en Cuesta San Benito	Núcleo urbano	10:10:24	10:08:02	10:05:55
762	0,13	21,68	82,49	Jaén	Baeza	Curva izquierda en Calle San Pedro	Núcleo urbano	10:10:39	10:08:16	10:06:08
757	0,11	21,79	82,38	Jaén	Baeza	Curva derecha en Calle Al-Bayyassi	Núcleo urbano	10:10:51	10:08:27	10:06:19
758	0,03	21,82	82,35	Jaén	Baeza	Curva derecha en Paseo de Antonio Machado	Núcleo urbano	10:10:55	10:08:30	10:06:22
759	0,35	22,17	82,00	Jaén	Baeza	Curva izquierda en Plaza de los Leones	Núcleo urbano	10:11:34	10:09:07	10:06:57
760	0,02	22,19	81,98	Jaén	Baeza	Curva derecha en Plaza de los Leones	Núcleo urbano	10:11:36	10:09:10	10:06:59
762	0,01	22,20	81,97	Jaén	Baeza	Curva derecha en Avenida Alcalde Eusebio Ortega Molina	Núcleo urbano	10:11:38	10:09:11	10:07:00
765	0,03	22,23	81,94	Jaén	Baeza	Continúa en Paseo Portales Carbonería	Núcleo urbano	10:11:41	10:09:14	10:07:03
769	0,05	22,28	81,89	Jaén	Baeza	Continúa en Paseo Portales Mercaderes	Núcleo urbano	10:11:46	10:09:19	10:07:08
758	**0,16**	**22,44**	**81,73**	**Jaén**	**Baeza**	**PASO POR META**	**Núcleo urbano**	**10:12:05**	**10:09:36**	**10:07:24**
756	0,02	22,46	81,71	Jaén	Baeza	Rotonda en Plaza de España, curva a la derecha	Núcleo urbano	10:12:07	10:09:38	10:07:26
756	0,01	22,47	81,70	Jaén	Baeza	Continúa en Calle Obispo Narváez	Núcleo urbano	10:12:08	10:09:39	10:07:27
769	0,32	22,79	81,38	Jaén	Baeza	Curva izquierda en Calle Carmen	Núcleo urbano	10:12:44	10:10:13	10:07:59
775	0,42	22,89	81,28	Jaén	Baeza	Curva izquierda en Calle Andrés Segovia	Núcleo urbano	10:12:55	10:10:24	10:08:09
772	0,30	23,09	81,08	Jaén	Baeza	Rotonda en Avenida Alcalde Puche Pardo, continúa recto	Núcleo urbano	10:13:18	10:10:45	10:08:29
770	0,93	24,02	80,15	Jaén	Baeza	Curva izquierda en Carretera de Úbeda a Baeza	Núcleo urbano	10:15:02	10:12:23	10:10:02
753	1,80	25,82	78,35	Jaén		Continúa en Carretera de Úbeda a Baeza (Baeza)	Núcleo urbano	10:18:25	10:15:34	10:13:02
697	1,14	26,96	77,21	Jaén		Rotonda Glorieta El Clavijo, continúa recto por A-316	A-316	10:20:33	10:17:35	10:14:56
702	0,03	26,99	77,18	Jaén		Continúa por Autovía del Olivar	A-316	10:20:36	10:17:38	10:14:59
685	1,14	28,13	76,04	Jaén		Rotonda en Autovía del Olivar, continúa recto	A-316	10:22:45	10:19:38	10:16:53
708	1,58	29,71	74,46	Jaén		Rotonda en Autovía del Olivar, continúa recto	A-316	10:25:42	10:22:26	10:19:31
744	1,07	30,78	73,39	Jaén		Rotonda en Autovía del Olivar, continúa recto	A-316	10:27:43	10:24:19	10:21:18
739	0,06	30,84	73,33	Jaén		Rotonda en Glorieta A-316, curva derecha, incorpórate a Carretera Úbeda - Moreda	A-401	10:27:49	10:24:25	10:21:24
622	2,46	33,30	70,87	Jaén		Curva derecha en Carretera Úbeda a Jimena	A-6104	10:32:26	10:28:46	10:25:30
615	0,09	33,39	70,78	Jaén		Continúa en Carretera de Úbeda a Jimena	A-6104	10:32:36	10:28:55	10:25:39
368	6,72	40,11	64,06	Jaén		Curva derecha en Carretera A-6102	A-6102	10:45:12	10:40:47	10:36:51
584	4,44	44,55	59,62	Jaén		Continúa en Carretera A-6102	A-6102	10:53:32	10:48:37	10:44:15
767	**2,47**	**47,02**	**57,14**	**Jaén**	**Baeza**	**BAEZA**	**Núcleo urbano**	**10:58:10**	**10:52:59**	**10:48:22**
767	-	47,02	57,14	Jaén	Baeza	Continúa en Calle Diseminado Las Escuelas	Núcleo urbano	10:58:10	10:52:59	10:48:22
742	0,05	47,07	57,09	Jaén	Baeza	Curva izquierda en Calle Paseo de las Murallas	Núcleo urbano	10:58:16	10:53:04	10:48:27
761	0,75	47,82	56,34	Jaén	Baeza	Continúa en Calle Paseo de las Murallas	Núcleo urbano	10:59:40	10:54:24	10:49:42
768	0,93	48,75	55,41	Jaén	Baeza	Continúa en Paseo del Obispo	Núcleo urbano	11:01:25	10:56:02	10:51:15
766	0,04	48,79	55,37	Jaén	Baeza	Curva derecha en Cuesta San Benito	Núcleo urbano	11:01:29	10:56:06	10:51:19
762	0,13	48,92	55,24	Jaén	Baeza	Curva izquierda en Calle San Pedro	Núcleo urbano	11:01:44	10:56:20	10:51:32
757	0,11	49,03	55,13	Jaén	Baeza	Curva derecha en Calle Al-Bayyassi	Núcleo urbano	11:01:56	10:56:32	10:51:43
758	0,03	49,06	55,10	Jaén	Baeza	Curva derecha en Paseo de Antonio Machado	Núcleo urbano	11:01:59	10:56:35	10:51:46
759	0,35	49,41	54,75	Jaén	Baeza	Curva izquierda en Plaza de los Leones	Núcleo urbano	11:02:39	10:57:12	10:52:21
760	0,02	49,43	54,73	Jaén	Baeza	Curva derecha en Plaza de los Leones	Núcleo urbano	11:02:41	10:57:14	10:52:23
762	0,01	49,44	54,72	Jaén	Baeza	Curva derecha en Avenida Alcalde Eusebio Ortega Molina	Núcleo urbano	11:02:42	10:57:15	10:52:24
765	0,03	49,47	54,69	Jaén	Baeza	Continúa en Paseo Portales Carbonería	Núcleo urbano	11:02:46	10:57:18	10:52:27
769	0,05	49,52	54,64	Jaén	Baeza	Continúa en Paseo Portales Mercaderes	Núcleo urbano	11:02:51	10:57:24	10:52:32
758	**0,16**	**49,68**	**54,48**	**Jaén**	**Baeza**	**PASO POR META**	**Núcleo urbano**	**11:03:09**	**10:57:40**	**10:52:48**
756	0,02	49,70	54,46	Jaén	Baeza	Rotonda en Plaza de España, curva a la derecha	Núcleo urbano	11:03:11	10:57:43	10:52:50
756	0,01	49,71	54,45	Jaén	Baeza	Continúa en Calle Obispo Narváez	Núcleo urbano	11:03:13	10:57:44	10:52:51
769	0,32	50,03	54,13	Jaén	Baeza	Curva izquierda en Calle Carmen	Núcleo urbano	11:03:49	10:58:18	10:53:23
775	0,42	50,13	54,03	Jaén	Baeza	Curva izquierda en Calle Andrés Segovia	Núcleo urbano	11:04:00	10:58:28	10:53:33
772	0,30	50,33	53,83	Jaén	Baeza	Rotonda en Avenida Alcalde Puche Pardo, continúa recto	Núcleo urbano	11:04:22	10:58:49	10:53:53
770	0,93	51,26	52,90	Jaén	Baeza	Curva izquierda en Carretera de Úbeda a Baeza	Núcleo urbano	11:06:07	11:00:28	10:55:26
753	1,80	53,06	51,10	Jaén		Continúa en Carretera de Úbeda a Baeza (Baeza)	Núcleo urbano	11:09:29	11:03:38	10:58:26
697	1,14	54,20	49,96	Jaén		Rotonda Glorieta El Clavijo, continúa recto por A-316	A-316	11:11:38	11:05:39	11:00:20
702	0,03	54,23	49,93	Jaén		Continúa por Autovía del Olivar	A-316	11:11:41	11:05:42	11:00:23
685	1,14	55,37	48,79	Jaén		Rotonda en Autovía del Olivar, continúa recto	A-316	11:13:49	11:07:43	11:02:17
708	1,58	56,95	47,21	Jaén		Rotonda en Autovía del Olivar, continúa recto	A-316	11:16:47	11:10:30	11:04:55

744	1,07	58,02	46,14	Jaén		Rotonda en Autovía del Olivar, continúa recto	A-316	11:18:47	11:12:24	11:06:42
739	0,06	58,08	46,08	Jaén		Rotonda en Glorieta A-316, curva derecha, incorpórate a Carretera Úbeda - Moreda	A-401	11:18:54	11:12:30	11:06:48
622	2,46	60,54	43,62	Jaén		Curva derecha en Carretera Úbeda a Jimena	A-6104	11:23:31	11:16:50	11:10:54
615	0,09	60,63	43,53	Jaén		Continúa en Carretera de Úbeda a Jimena	A-6104	11:23:41	11:17:00	11:11:03
368	6,72	67,35	36,81	Jaén		Curva derecha en Carretera A-6102	A-6102	11:36:17	11:28:51	11:22:15
584	4,44	71,79	32,37	Jaén		Continúa en Carretera A-6102	A-6102	11:44:37	11:36:42	11:29:39
767	**2,47**	**74,26**	**29,90**	**Jaén**	**Baeza**	**BAEZA**	**Núcleo urbano**	**11:49:15**	**11:41:03**	**11:33:46**
767	-	74,26	29,90	Jaén	Baeza	Continúa en Calle Diseminado Las Escuelas	Núcleo urbano	11:49:15	11:41:03	11:33:46
742	0,05	74,31	29,85	Jaén	Baeza	Curva izquierda en Calle Paseo de las Murallas	Núcleo urbano	11:49:20	11:41:09	11:33:51
761	0,75	75,06	29,10	Jaén	Baeza	Continúa en Calle Paseo de las Murallas	Núcleo urbano	11:50:45	11:42:28	11:35:06
768	0,93	75,99	28,17	Jaén	Baeza	Continúa en Paseo del Obispo	Núcleo urbano	11:52:29	11:44:06	11:36:39
766	0,04	76,03	28,13	Jaén	Baeza	Curva derecha en Cuesta San Benito	Núcleo urbano	11:52:34	11:44:11	11:36:43
762	0,13	76,16	28,00	Jaén	Baeza	Curva izquierda en Calle San Pedro	Núcleo urbano	11:52:48	11:44:24	11:36:56
757	0,11	76,27	27,89	Jaén	Baeza	Curva derecha en Calle Al-Bayyassi	Núcleo urbano	11:53:01	11:44:36	11:37:07
758	0,03	76,30	27,86	Jaén	Baeza	Curva derecha en Paseo de Antonio Machado	Núcleo urbano	11:53:04	11:44:39	11:37:10
759	0,35	76,65	27,51	Jaén	Baeza	Curva izquierda en Plaza de los Leones	Núcleo urbano	11:53:44	11:45:16	11:37:45
760	0,02	76,67	27,49	Jaén	Baeza	Curva derecha en Plaza de los Leones	Núcleo urbano	11:53:46	11:45:18	11:37:47
762	0,01	76,68	27,48	Jaén	Baeza	Curva derecha en Avenida Alcalde Eusebio Ortega Molina	Núcleo urbano	11:53:47	11:45:19	11:37:48
765	0,03	76,71	27,45	Jaén	Baeza	Continúa en Paseo Portales Carbonería	Núcleo urbano	11:53:50	11:45:23	11:37:51
769	0,05	76,76	27,40	Jaén	Baeza	Continúa en Paseo Portales Mercaderes	Núcleo urbano	11:53:56	11:45:28	11:37:56
758	**0,16**	**76,92**	**27,24**	**Jaén**	**Baeza**	**PASO POR META**	**Núcleo urbano**	**11:54:14**	**11:45:45**	**11:38:12**
756	0,02	76,94	27,22	Jaén	Baeza	Rotonda en Plaza de España, curva a la derecha	Núcleo urbano	11:54:16	11:45:47	11:38:14
756	0,01	76,95	27,21	Jaén	Baeza	Continúa en Calle Obispo Narváez	Núcleo urbano	11:54:17	11:45:48	11:38:15
769	0,32	77,27	26,89	Jaén	Baeza	Curva izquierda en Calle Carmen	Núcleo urbano	11:54:53	11:46:22	11:38:47
775	0,42	77,37	26,79	Jaén	Baeza	Curva izquierda en Calle Andrés Segovia	Núcleo urbano	11:55:05	11:46:33	11:38:57
772	0,30	77,57	26,59	Jaén	Baeza	Rotonda en Avenida Alcalde Puche Pardo, continúa recto	Núcleo urbano	11:55:27	11:46:54	11:39:17
770	0,93	78,50	25,66	Jaén	Baeza	Curva izquierda en Carretera de Úbeda a Baeza	Núcleo urbano	11:57:12	11:48:32	11:40:50
753	1,80	80,30	23,86	Jaén		Continúa en Carretera de Úbeda a Baeza (Baeza)	Núcleo urbano	12:00:34	11:51:43	11:43:50
697	1,14	81,44	22,72	Jaén		Rotonda Glorieta El Clavijo, continúa recto por A-316	A-316	12:02:42	11:53:43	11:45:44
702	0,03	81,47	22,69	Jaén		Continúa por Autovía del Olivar	A-316	12:02:46	11:53:47	11:45:47
685	1,14	82,61	21,55	Jaén		Rotonda en Autovía del Olivar, continúa recto	A-316	12:04:54	11:55:47	11:47:41
708	1,58	84,19	19,97	Jaén		Rotonda en Autovía del Olivar, continúa recto	A-316	12:07:52	11:58:35	11:50:19
744	1,07	85,26	18,90	Jaén		Rotonda en Autovía del Olivar, continúa recto	A-316	12:09:52	12:00:28	11:52:06
739	0,06	85,32	18,84	Jaén		Rotonda en Glorieta A-316, curva derecha, incorpórate a Carretera Úbeda - Moreda	A-401	12:09:59	12:00:34	11:52:12
622	2,46	87,78	16,38	Jaén		Curva derecha en Carretera Úbeda a Jimena	A-6104	12:14:36	12:04:55	11:56:18
615	0,09	87,87	16,29	Jaén		Continúa en Carretera de Úbeda a Jimena	A-6104	12:14:46	12:05:04	11:56:27
368	6,72	94,59	9,57	Jaén		Curva derecha en Carretera A-6102	A-6102	12:27:22	12:16:56	12:07:39
584	4,44	99,03	5,13	Jaén		Continúa en Carretera A-6102	A-6102	12:35:41	12:24:46	12:15:03
767	**2,47**	**101,51**	**2,66**	**Jaén**	**Baeza**	**BAEZA**	**Núcleo urbano**	**12:40:19**	**12:29:08**	**12:19:11**
767	-	101,51	2,66	Jaén	Baeza	Continúa en Calle Diseminado Las Escuelas	Núcleo urbano	12:40:19	12:29:08	12:19:11
742	0,05	101,56	2,61	Jaén	Baeza	Curva izquierda en Calle Paseo de las Murallas	Núcleo urbano	12:40:25	12:29:13	12:19:16
761	0,75	102,31	1,86	Jaén	Baeza	Continúa en Calle Paseo de las Murallas	Núcleo urbano	12:41:49	12:30:32	12:20:31
768	0,93	103,24	0,93	Jaén	Baeza	Continúa en Paseo del Obispo	Núcleo urbano	12:43:34	12:32:11	12:22:04
766	0,04	103,28	0,89	Jaén	Baeza	Curva derecha en Cuesta San Benito	Núcleo urbano	12:43:39	12:32:15	12:22:08
762	0,13	103,41	0,76	Jaén	Baeza	Curva izquierda en Calle San Pedro	Núcleo urbano	12:43:53	12:32:29	12:22:21
757	0,11	103,52	0,65	Jaén	Baeza	Curva derecha en Calle Al-Bayyassi	Núcleo urbano	12:44:06	12:32:41	12:22:32
758	0,03	103,55	0,62	Jaén	Baeza	Curva derecha en Paseo de Antonio Machado	Núcleo urbano	12:44:09	12:32:44	12:22:35
759	0,35	103,90	0,27	Jaén	Baeza	Curva izquierda en Plaza de los Leones	Núcleo urbano	12:44:48	12:33:21	12:23:10
760	0,02	103,92	0,25	Jaén	Baeza	Curva derecha en Plaza de los Leones	Núcleo urbano	12:44:51	12:33:23	12:23:12
762	0,01	103,93	0,24	Jaén	Baeza	Curva derecha en Avenida Alcalde Eusebio Ortega Molina	Núcleo urbano	12:44:52	12:33:24	12:23:13
765	0,03	103,96	0,21	Jaén	Baeza	Continúa en Paseo Portales Carbonería	Núcleo urbano	12:44:55	12:33:27	12:23:16
769	0,05	104,01	0,16	Jaén	Baeza	Continúa en Paseo Portales Mercaderes	Núcleo urbano	12:45:01	12:33:32	12:23:21
758	**0,16**	**104,17**	**-**	**Jaén**	**Baeza**	**META. Plaza de España**	**Núcleo urbano**	**12:45:19**	**12:33:49**	**12:23:37**

CAMPEONATO DE ESPAÑA CARRETERA 2020

LÍNEA 22 agosto | Úbeda - Baeza

CAMPEONATO DE ESPAÑA CARRETERA

Categoría: SUB23

Distancia: 159,07 km.

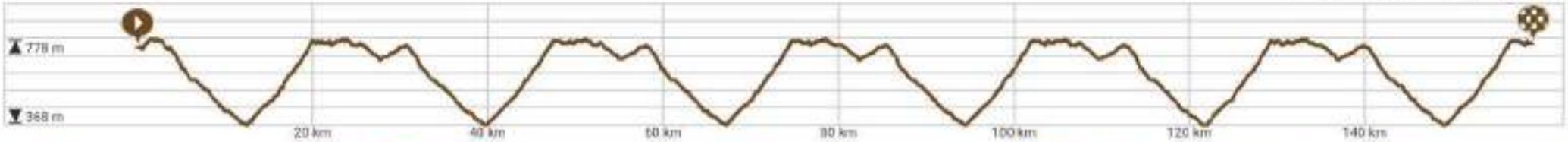

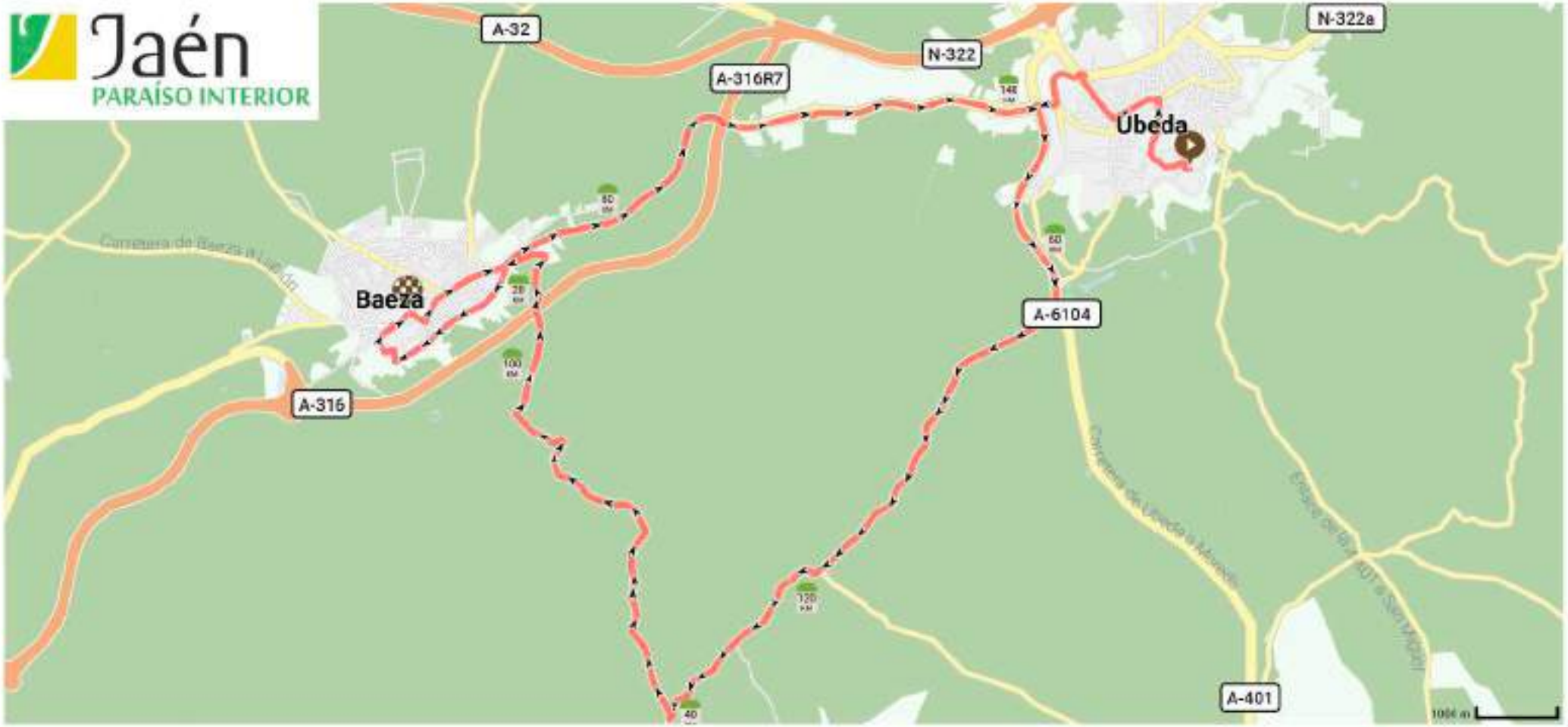

CSD · CICLISMO · FEDERACIÓN ANDALUZA DE CICLISMO · DIPUTACIÓN DE JAÉN · Ayuntamiento de BAEZA

CAMPEONATO DE ESPAÑA CARRETERA 2020

SUB23 MASCULINA | ELITE Y SUB23 FÉMINAS

LÍNEA 22 agosto | Úbeda - Baeza

Detalle paso núcleos urbanos:

1) Úbeda 2) Úbeda 14) Baeza

15) Baeza 16) Baeza 22) Úbeda

#CEJaen20

CAMPEONATO DE ESPAÑA CARRETERA 2020
Úbeda - Baeza

CAMPEONATO DE ESPAÑA CARRETERA

ÚLTIMOS 3 KILÓMETROS

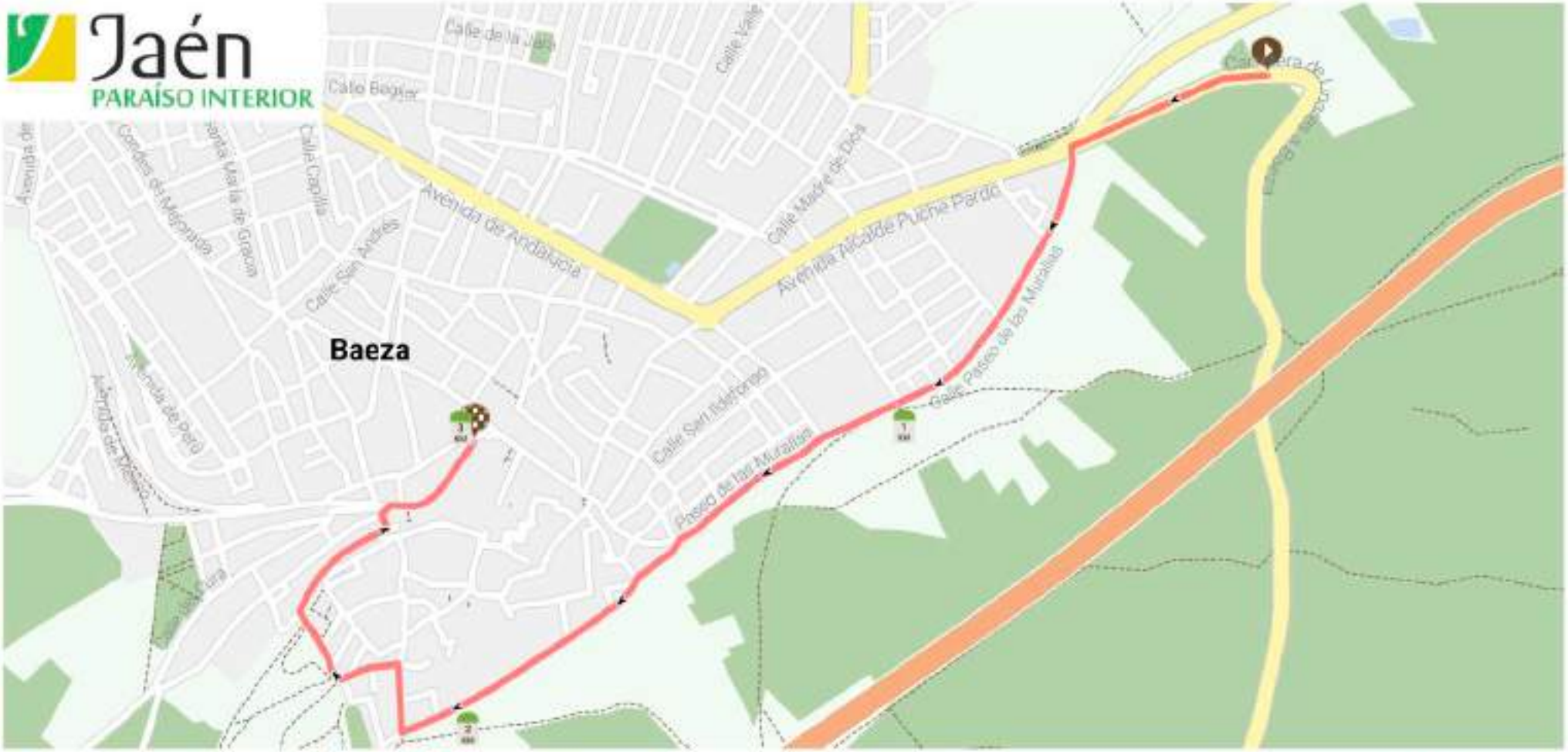

CSD Consejo Superior de Deportes

CICLISMO

FEDERACIÓN ANDALUZA DE CICLISMO

DIPUTACIÓN DE JAÉN

Ayuntamiento de BAEZA

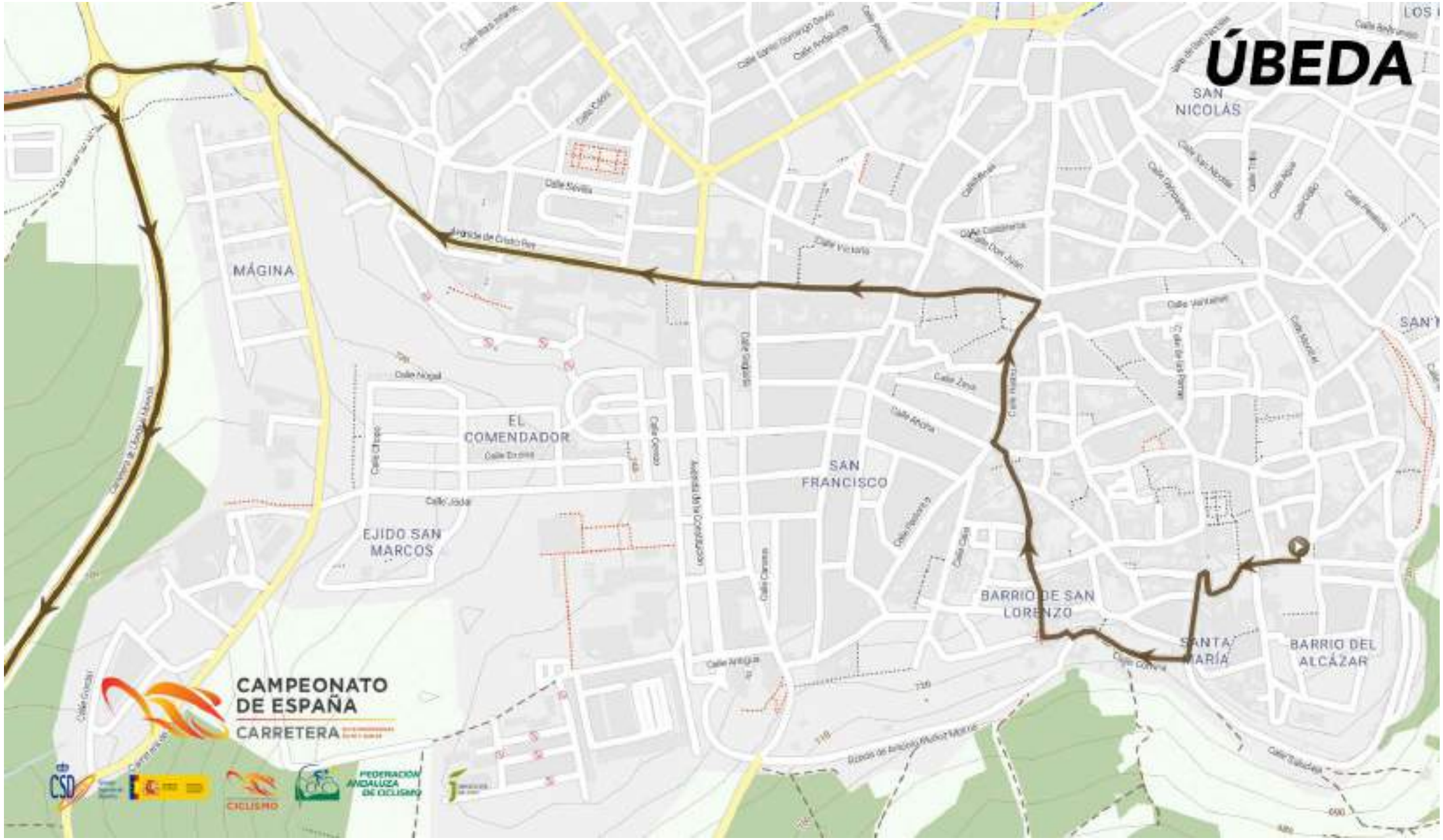
ÚBEDA
SAN NICOLÁS
MÁGINA
EL COMENDADOR
SAN FRANCISCO
EJIDO SAN MARCOS
BARRIO DE SAN LORENZO
SANTA MARÍA
BARRIO DEL ALCÁZAR
CAMPEONATO DE ESPAÑA
CARRETERA
CSD
CICLISMO
FEDERACIÓN ANDALUZA DE CICLISMO

BAEZA

Calle El Laurel
Calle Acera de la Trinidad
Calle Acera de la Trinidad
Calle Málaga
Calle San Antonio
Calle Molinos
Calle San Francisco
Calle Puente
Calle Pastoría
Calle Corredera
Calle Molinos
Calle Alfonso
Calle Carmen
Calle San Ildefonso
Calle Granada
Calle Antonio Machado
Paseo de las Murallas
Calle Alonso Tejeiro
Calle Sor Felisa Alcón
Calle Manuel Alcón
Avenida de Andalucía
Avenida del Olivar
Paseo de la Redonda
Avenida Alcalde Pedro Pardo
Calle Valle
Calle Alegría
Calle Madrid
Calle Alto Jándula
Calle Ortega Molina
Paseo del Olivar
BARRIO
TAS DE LA
SPANIDAD
CAMPEONATO
DE ESPAÑA
CARRETERA
CSD
CICLISMO
FEDERACIÓN
ANDALUZA
DE CICLISMO

CAMPEONATO ESPAÑA CARRETERA 2020

LINEA Categoría: SUB23

22 agosto 2020

Salida: Úbeda

Llegada: Baeza

Hora salida: **16:30:00**

ALTITUD	DISTANCIA EN KM			PROVINCIA/ ISLA	LOCALIDAD (terminos urbanos)	RECORRIDO INDICANDO PUNTO KILOMÉTRICO, LUGAR DE INTERÉS O COORDENADA	CTRA/CAMINO/SENDA/PISTA	HORARIO DE PASO APROXIMADO (V km/h)		
	Parc	Tot	Falta					34,00	36,00	38,00
736	**-**	**-**	**159,07**	**Jaén**	**Úbeda**	**SALIDA. Plaza de Vázquez de Molina**	**Núcleo urbano**	**16:30:00**	**16:30:00**	**16:30:00**
734	0,05	0,05	159,02	Jaén	Úbeda	Curva izquierda en Calle Pintor Monteagudo	Núcleo urbano	16:30:05	16:30:05	16:30:05
718	0,09	0,14	158,93	Jaén	Úbeda	Curva derecha en Calle Cotrina	Núcleo urbano	16:30:15	16:30:14	16:30:13
714	0,05	0,19	158,88	Jaén	Úbeda	Continúa en Calle Puerta de Granada	Núcleo urbano	16:30:20	16:30:19	16:30:18
726	0,10	0,29	158,78	Jaén	Úbeda	Plaza San Lorenzo	Núcleo urbano	16:30:31	16:30:29	16:30:27
730	0,09	0,38	158,69	Jaén	Úbeda	Continúa en Calle Jurado Gómez	Núcleo urbano	16:30:40	16:30:38	16:30:36
743	0,16	0,54	158,53	Jaén	Úbeda	Curva izquierda en Calle Ancha	Núcleo urbano	16:30:57	16:30:54	16:30:51
743	0,04	0,58	158,49	Jaén	Úbeda	Curva derecha en Calle Rastro	Núcleo urbano	16:31:01	16:30:58	16:30:55
749	0,04	0,62	158,45	Jaén	Úbeda	Continúa en Calle Rastro	Núcleo urbano	16:31:06	16:31:02	16:30:59
753	0,17	0,79	158,28	Jaén	Úbeda	Curva izquierda en Plaza de Andalucía	Núcleo urbano	16:31:24	16:31:19	16:31:15
756	0,07	0,86	158,21	Jaén	Úbeda	Continúa en Plaza de Andalucía	Núcleo urbano	16:31:31	16:31:26	16:31:21
776	0,50	1,36	157,71	Jaén	Úbeda	Continúa en Calle Mesones	Núcleo urbano	16:32:24	16:32:16	16:32:09
772	0,67	2,03	157,04	Jaén	Úbeda	Continúa en Calle Obispo Cobos	Núcleo urbano	16:33:35	16:33:23	16:33:12
748	0,42	2,45	156,62	Jaén	Úbeda	Continúa en Avenida Cristo Rey	Núcleo urbano	16:34:19	16:34:05	16:33:52
762	0,74	3,19	155,88	Jaén		Rotonda en Glorieta Avenida Cristo Rey, curva derecha en Carretera Úbeda-Jaén	J-310a	16:35:38	16:35:19	16:35:02
748	0,03	3,22	155,85	Jaén		Continúa en Carretera Úbeda-Jaén, J-310a	J-310a	16:35:41	16:35:22	16:35:05
743	0,15	3,37	155,70	Jaén		Rotonda en Glorieta A-316, incorpórate a Carretera Úbeda - Moreda, A-401	A-401	16:35:57	16:35:37	16:35:19
744	**0,03**	**3,40**	**155,67**	**Jaén**		**KM 0**	**A-401**	**16:36:00**	**16:35:40**	**16:35:22**
616	2,12	5,52	153,55	Jaén		Continúa en Carretera de Úbeda a Moreda	A-401	16:39:44	16:39:12	16:38:43
589	0,46	5,98	153,09	Jaén		Curva derecha en Carretera Úbeda a Jimena	A-6104	16:40:33	16:39:58	16:39:27
440	4,19	10,17	148,90	Jaén		Continúa en Carretera de Úbeda a Jimena	A-6104	16:47:57	16:46:57	16:46:03
383	2,62	12,79	146,28	Jaén		Curva derecha en Carretera A-6102	A-6102	16:52:34	16:51:19	16:50:12
505	2,72	15,51	143,56	Jaén		Continúa en Carretera A-6102	A-6102	16:57:22	16:55:51	16:54:29
767	**4,27**	**19,78**	**139,29**	**Jaén**	**Baeza**	**BAEZA**	**Núcleo urbano**	**17:04:54**	**17:02:58**	**17:01:14**
767	-	19,78	139,29	Jaén	Baeza	Continúa en Calle Diseminado Las Escuelas	Núcleo urbano	17:04:54	17:02:58	17:01:14
742	0,05	19,83	139,24	Jaén	Baeza	Curva izquierda en Calle Paseo de las Murallas	Núcleo urbano	17:05:00	17:03:03	17:01:19
761	0,75	20,58	138,49	Jaén	Baeza	Continúa en Calle Paseo de las Murallas	Núcleo urbano	17:06:19	17:04:18	17:02:30
768	0,93	21,51	137,56	Jaén	Baeza	Continúa en Paseo del Obispo	Núcleo urbano	17:07:58	17:05:51	17:03:58
766	0,04	21,55	137,52	Jaén	Baeza	Curva derecha en Cuesta San Benito	Núcleo urbano	17:08:02	17:05:55	17:04:02
762	0,13	21,68	137,39	Jaén	Baeza	Curva izquierda en Calle San Pedro	Núcleo urbano	17:08:16	17:06:08	17:04:14
757	0,11	21,79	137,28	Jaén	Baeza	Curva derecha en Calle Al-Bayyassi	Núcleo urbano	17:08:27	17:06:19	17:04:24
758	0,03	21,82	137,25	Jaén	Baeza	Curva derecha en Paseo de Antonio Machado	Núcleo urbano	17:08:30	17:06:22	17:04:27
759	0,35	22,17	136,90	Jaén	Baeza	Curva izquierda en Plaza de los Leones	Núcleo urbano	17:09:07	17:06:57	17:05:00
760	0,02	22,19	136,88	Jaén	Baeza	Curva derecha en Plaza de los Leones	Núcleo urbano	17:09:10	17:06:59	17:05:02
762	0,01	22,20	136,87	Jaén	Baeza	Curva derecha en Avenida Alcalde Eusebio Ortega Molina	Núcleo urbano	17:09:11	17:07:00	17:05:03
765	0,03	22,23	136,84	Jaén	Baeza	Continúa en Paseo Portales Carbonería	Núcleo urbano	17:09:14	17:07:03	17:05:06
769	0,05	22,28	136,79	Jaén	Baeza	Continúa en Paseo Portales Mercaderes	Núcleo urbano	17:09:19	17:07:08	17:05:11
758	**0,16**	**22,44**	**136,63**	**Jaén**	**Baeza**	**PASO POR META**	**Núcleo urbano**	**17:09:36**	**17:07:24**	**17:05:26**
756	0,02	22,46	136,61	Jaén	Baeza	Rotonda en Plaza de España, curva a la derecha	Núcleo urbano	17:09:38	17:07:26	17:05:28
756	0,01	22,47	136,60	Jaén	Baeza	Continúa en Calle Obispo Narváez	Núcleo urbano	17:09:39	17:07:27	17:05:29
769	0,32	22,79	136,28	Jaén	Baeza	Curva izquierda en Calle Carmen	Núcleo urbano	17:10:13	17:07:59	17:05:59
775	0,42	22,89	136,18	Jaén	Baeza	Curva izquierda en Calle Andrés Segovia	Núcleo urbano	17:10:24	17:08:09	17:06:09
772	0,30	23,09	135,98	Jaén	Baeza	Rotonda en Avenida Alcalde Puche Pardo, curva derecha	Núcleo urbano	17:10:45	17:08:29	17:06:27
770	0,93	24,02	135,05	Jaén	Baeza	Curva izquierda en Carretera de Úbeda a Baeza	Núcleo urbano	17:12:23	17:10:02	17:07:56
753	1,80	25,82	133,25	Jaén		Continúa en Carretera de Úbeda a Baeza (Baeza)	Núcleo urbano	17:15:34	17:13:02	17:10:46
697	1,14	26,96	132,11	Jaén		Rotonda Glorieta El Clavijo, continúa recto por A-316	A-316	17:17:35	17:14:56	17:12:34
702	0,03	26,99	132,08	Jaén		Continúa por Autovía del Olivar	A-316	17:17:38	17:14:59	17:12:37
685	1,14	28,13	130,94	Jaén		Rotonda en Autovía del Olivar, continúa recto	A-316	17:19:38	17:16:53	17:14:25
708	1,58	29,71	129,36	Jaén		Continúa en Autovía del Olivar	A-316	17:22:26	17:19:31	17:16:55
744	1,07	30,78	128,29	Jaén		Rotonda en Autovía del Olivar, continúa recto	A-316	17:24:19	17:21:18	17:18:36
739	0,06	30,84	128,23	Jaén		Rotonda en Glorieta A-316, curva derecha, incorpórate a Carretera Úbeda - Moreda	A-401	17:24:25	17:21:24	17:18:42
622	2,46	33,30	125,77	Jaén		Curva derecha en Carretera Úbeda a Jimena	A-6104	17:28:46	17:25:30	17:22:35
615	0,09	33,39	125,68	Jaén		Continúa en Carretera de Úbeda a Jimena	A-6104	17:28:55	17:25:39	17:22:43
368	6,72	40,11	118,96	Jaén		Curva derecha en Carretera A-6102	A-6102	17:40:47	17:36:51	17:33:20
584	4,44	44,55	114,52	Jaén		Continúa en Carretera A-6102	A-6102	17:48:37	17:44:15	17:40:21
767	**2,47**	**47,02**	**112,04**	**Jaén**	**Baeza**	**BAEZA**	**Núcleo urbano**	**17:52:59**	**17:48:22**	**17:44:15**
767	-	47,02	112,04	Jaén	Baeza	Continúa en Calle Diseminado Las Escuelas	Núcleo urbano	17:52:59	17:48:22	17:44:15
742	0,05	47,07	111,99	Jaén	Baeza	Curva izquierda en Calle Paseo de las Murallas	Núcleo urbano	17:53:04	17:48:27	17:44:19
761	0,75	47,82	111,24	Jaén	Baeza	Continúa en Calle Paseo de las Murallas	Núcleo urbano	17:54:24	17:49:42	17:45:31
768	0,93	48,75	110,31	Jaén	Baeza	Continúa en Paseo del Obispo	Núcleo urbano	17:56:02	17:51:15	17:46:59
766	0,04	48,79	110,27	Jaén	Baeza	Curva derecha en Cuesta San Benito	Núcleo urbano	17:56:06	17:51:19	17:47:02
762	0,13	48,92	110,14	Jaén	Baeza	Curva izquierda en Calle San Pedro	Núcleo urbano	17:56:20	17:51:32	17:47:15
757	0,11	49,03	110,03	Jaén	Baeza	Curva derecha en Calle Al-Bayyassi	Núcleo urbano	17:56:32	17:51:43	17:47:25
758	0,03	49,06	110,00	Jaén	Baeza	Curva derecha en Paseo de Antonio Machado	Núcleo urbano	17:56:35	17:51:46	17:47:28
759	0,35	49,41	109,65	Jaén	Baeza	Curva izquierda en Plaza de los Leones	Núcleo urbano	17:57:12	17:52:21	17:48:01
760	0,02	49,43	109,63	Jaén	Baeza	Curva derecha en Plaza de los Leones	Núcleo urbano	17:57:14	17:52:23	17:48:03
762	0,01	49,44	109,62	Jaén	Baeza	Curva derecha en Avenida Alcalde Eusebio Ortega Molina	Núcleo urbano	17:57:15	17:52:24	17:48:04
765	0,03	49,47	109,59	Jaén	Baeza	Continúa en Paseo Portales Carbonería	Núcleo urbano	17:57:18	17:52:27	17:48:07
769	0,05	49,52	109,54	Jaén	Baeza	Continúa en Paseo Portales Mercaderes	Núcleo urbano	17:57:24	17:52:32	17:48:12
758	**0,16**	**49,68**	**109,38**	**Jaén**	**Baeza**	**PASO POR META**	**Núcleo urbano**	**17:57:40**	**17:52:48**	**17:48:27**
756	0,02	49,70	109,36	Jaén	Baeza	Rotonda en Plaza de España, curva a la derecha	Núcleo urbano	17:57:43	17:52:50	17:48:29
756	0,01	49,71	109,35	Jaén	Baeza	Continúa en Calle Obispo Narváez	Núcleo urbano	17:57:44	17:52:51	17:48:30
769	0,32	50,03	109,03	Jaén	Baeza	Curva izquierda en Calle Carmen	Núcleo urbano	17:58:18	17:53:23	17:49:00
775	0,42	50,13	108,93	Jaén	Baeza	Curva izquierda en Calle Andrés Segovia	Núcleo urbano	17:58:28	17:53:33	17:49:09
772	0,30	50,33	108,73	Jaén	Baeza	Rotonda en Avenida Alcalde Puche Pardo, curva derecha	Núcleo urbano	17:58:49	17:53:53	17:49:28
770	0,93	51,26	107,80	Jaén	Baeza	Curva izquierda en Carretera de Úbeda a Baeza	Núcleo urbano	18:00:28	17:55:26	17:50:56
753	1,80	53,06	106,00	Jaén		Continúa en Carretera de Úbeda a Baeza (Baeza)	Núcleo urbano	18:03:38	17:58:26	17:53:47
697	1,14	54,20	104,86	Jaén		Rotonda Glorieta El Clavijo, continúa recto por A-316	A-316	18:05:39	18:00:20	17:55:35
702	0,03	54,23	104,83	Jaén		Continúa por Autovía del Olivar	A-316	18:05:42	18:00:23	17:55:38
685	1,14	55,37	103,69	Jaén		Rotonda en Autovía del Olivar, continúa recto	A-316	18:07:43	18:02:17	17:57:26
708	1,58	56,95	102,11	Jaén		Continúa en Autovía del Olivar	A-316	18:10:30	18:04:55	17:59:55
744	1,07	58,02	101,04	Jaén		Rotonda en Autovía del Olivar, continúa recto	A-316	18:12:24	18:06:42	18:01:37
739	0,06	58,08	100,98	Jaén		Rotonda en Glorieta A-316, curva derecha, incorpórate a Carretera Úbeda - Moreda	A-401	18:12:30	18:06:48	18:01:43
622	2,46	60,54	98,52	Jaén		Curva derecha en Carretera Úbeda a Jimena	A-6104	18:16:50	18:10:54	18:05:36
615	0,09	60,63	98,43	Jaén		Continúa en Carretera de Úbeda a Jimena	A-6104	18:17:00	18:11:03	18:05:44
368	6,72	67,35	91,71	Jaén		Curva derecha en Carretera A-6102	A-6102	18:28:51	18:22:15	18:16:21
584	4,44	71,79	87,27	Jaén		Continúa en Carretera A-6102	A-6102	18:36:42	18:29:39	18:23:21
767	**2,47**	**74,26**	**84,80**	**Jaén**	**Baeza**	**BAEZA**	**Núcleo urbano**	**18:41:03**	**18:33:46**	**18:27:16**
767	-	74,26	84,80	Jaén	Baeza	Continúa en Calle Diseminado Las Escuelas	Núcleo urbano	18:41:03	18:33:46	18:27:16
742	0,05	74,31	84,75	Jaén	Baeza	Curva izquierda en Calle Paseo de las Murallas	Núcleo urbano	18:41:09	18:33:51	18:27:20
761	0,75	75,06	84,00	Jaén	Baeza	Continúa en Calle Paseo de las Murallas	Núcleo urbano	18:42:28	18:35:06	18:28:31
768	0,93	75,99	83,07	Jaén	Baeza	Continúa en Paseo del Obispo	Núcleo urbano	18:44:06	18:36:39	18:29:59
766	0,04	76,03	83,03	Jaén	Baeza	Curva derecha en Cuesta San Benito	Núcleo urbano	18:44:11	18:36:43	18:30:03
762	0,13	76,16	82,90	Jaén	Baeza	Curva izquierda en Calle San Pedro	Núcleo urbano	18:44:24	18:36:56	18:30:16
757	0,11	76,27	82,79	Jaén	Baeza	Curva derecha en Calle Al-Bayyassi	Núcleo urbano	18:44:36	18:37:07	18:30:26
758	0,03	76,30	82,76	Jaén	Baeza	Curva derecha en Paseo de Antonio Machado	Núcleo urbano	18:44:39	18:37:10	18:30:29
759	0,35	76,65	82,41	Jaén	Baeza	Curva izquierda en Plaza de los Leones	Núcleo urbano	18:45:16	18:37:45	18:31:02
760	0,02	76,67	82,39	Jaén	Baeza	Curva derecha en Plaza de los Leones	Núcleo urbano	18:45:18	18:37:47	18:31:04
762	0,01	76,68	82,38	Jaén	Baeza	Curva derecha en Avenida Alcalde Eusebio Ortega Molina	Núcleo urbano	18:45:19	18:37:48	18:31:05
765	0,03	76,71	82,35	Jaén	Baeza	Continúa en Paseo Portales Carbonería	Núcleo urbano	18:45:23	18:37:51	18:31:08
769	0,05	76,76	82,30	Jaén	Baeza	Continúa en Paseo Portales Mercaderes	Núcleo urbano	18:45:28	18:37:56	18:31:12
758	**0,16**	**76,92**	**82,14**	**Jaén**	**Baeza**	**PASO POR META**	**Núcleo urbano**	**18:45:45**	**18:38:12**	**18:31:28**

756	0,02	76,94	82,12	Jaén	Baeza	Rotonda en Plaza de España, curva a la derecha	Núcleo urbano	18:45:47	18:38:14	18:31:29
756	0,01	76,95	82,11	Jaén	Baeza	Continúa en Calle Obispo Narváez	Núcleo urbano	18:45:48	18:38:15	18:31:30
769	0,32	77,27	81,79	Jaén	Baeza	Curva izquierda en Calle Carmen	Núcleo urbano	18:46:22	18:38:47	18:32:01
775	0,42	77,37	81,69	Jaén	Baeza	Curva izquierda en Calle Andrés Segovia	Núcleo urbano	18:46:33	18:38:57	18:32:10
772	0,30	77,57	81,49	Jaén	Baeza	Rotonda en Avenida Alcalde Puche Pardo, curva derecha	Núcleo urbano	18:46:54	18:39:17	18:32:29
770	0,93	78,50	80,56	Jaén	Baeza	Curva izquierda en Carretera de Úbeda a Baeza	Núcleo urbano	18:48:32	18:40:50	18:33:57
753	1,80	80,30	78,76	Jaén		Continúa en Carretera de Úbeda a Baeza (Baeza)	Núcleo urbano	18:51:43	18:43:50	18:36:48
697	1,14	81,44	77,62	Jaén		Rotonda Glorieta El Clavijo, continúa recto por A-316	A-316	18:53:43	18:45:44	18:38:36
702	0,03	81,47	77,59	Jaén		Continúa por Autovía del Olivar	A-316	18:53:47	18:45:47	18:38:39
685	1,14	82,61	76,45	Jaén		Rotonda en Autovía del Olivar, continúa recto	A-316	18:55:47	18:47:41	18:40:27
708	1,58	84,19	74,87	Jaén		Continúa en Autovía del Olivar	A-316	18:58:35	18:50:19	18:42:56
744	1,07	85,26	73,80	Jaén		Rotonda en Autovía del Olivar, continúa recto	A-316	19:00:28	18:52:06	18:44:38
739	0,06	85,32	73,74	Jaén		Rotonda en Glorieta A-316, curva derecha, incorpórate a Carretera Úbeda - Moreda	A-401	19:00:34	18:52:12	18:44:43
622	2,46	87,78	71,28	Jaén		Curva derecha en Carretera Úbeda a Jimena	A-6104	19:04:55	18:56:18	18:48:36
615	0,09	87,87	71,19	Jaén		Continúa en Carretera de Úbeda a Jimena	A-6104	19:05:04	18:56:27	18:48:45
368	6,72	94,59	64,47	Jaén		Curva derecha en Carretera A-6102	A-6102	19:16:56	19:07:39	18:59:22
584	4,44	99,03	60,03	Jaén		Continúa en Carretera A-6102	A-6102	19:24:46	19:15:03	19:06:22
767	**2,47**	**101,51**	**57,56**	**Jaén**	**Baeza**	**BAEZA**	**Núcleo urbano**	**19:29:08**	**19:19:11**	**19:10:16**
767	-	101,51	57,56	Jaén	Baeza	Continúa en Calle Diseminado Las Escuelas	Núcleo urbano	19:29:08	19:19:11	19:10:16
742	0,05	101,56	57,51	Jaén	Baeza	Curva izquierda en Calle Paseo de las Murallas	Núcleo urbano	19:29:13	19:19:16	19:10:21
761	0,75	102,31	56,76	Jaén	Baeza	Continúa en Calle Paseo de las Murallas	Núcleo urbano	19:30:32	19:20:31	19:11:32
768	0,93	103,24	55,83	Jaén	Baeza	Continúa en Paseo del Obispo	Núcleo urbano	19:32:11	19:22:04	19:13:00
766	0,04	103,28	55,79	Jaén	Baeza	Curva derecha en Cuesta San Benito	Núcleo urbano	19:32:15	19:22:08	19:13:04
762	0,13	103,41	55,66	Jaén	Baeza	Curva izquierda en Calle San Pedro	Núcleo urbano	19:32:29	19:22:21	19:13:16
757	0,11	103,52	55,55	Jaén	Baeza	Curva derecha en Calle Al-Bayyassi	Núcleo urbano	19:32:41	19:22:32	19:13:27
758	0,03	103,55	55,52	Jaén	Baeza	Curva derecha en Paseo de Antonio Machado	Núcleo urbano	19:32:44	19:22:35	19:13:30
759	0,35	103,90	55,17	Jaén	Baeza	Curva izquierda en Plaza de los Leones	Núcleo urbano	19:33:21	19:23:10	19:14:03
760	0,02	103,92	55,15	Jaén	Baeza	Curva derecha en Plaza de los Leones	Núcleo urbano	19:33:23	19:23:12	19:14:05
762	0,01	103,93	55,14	Jaén	Baeza	Curva derecha en Avenida Alcalde Eusebio Ortega Molina	Núcleo urbano	19:33:24	19:23:13	19:14:06
765	0,03	103,96	55,11	Jaén	Baeza	Continúa en Paseo Portales Carbonería	Núcleo urbano	19:33:27	19:23:16	19:14:08
769	0,05	104,01	55,06	Jaén	Baeza	Continúa en Paseo Portales Mercaderes	Núcleo urbano	19:33:32	19:23:21	19:14:13
758	**0,16**	**104,17**	**54,90**	**Jaén**	**Baeza**	**PASO POR META**	**Núcleo urbano**	**19:33:49**	**19:23:37**	**19:14:28**
756	0,23	104,39	54,67	Jaén	Baeza	Rotonda en Plaza de España, curva a la derecha	Núcleo urbano	19:34:13	19:23:59	19:14:50
756	0,01	104,40	54,66	Jaén	Baeza	Continúa en Calle Obispo Narváez	Núcleo urbano	19:34:15	19:24:00	19:14:51
769	0,32	104,72	54,34	Jaén	Baeza	Curva izquierda en Calle Carmen	Núcleo urbano	19:34:48	19:24:32	19:15:21
775	0,42	104,82	54,24	Jaén	Baeza	Curva izquierda en Calle Andrés Segovia	Núcleo urbano	19:34:59	19:24:42	19:15:31
772	0,30	105,02	54,04	Jaén	Baeza	Rotonda en Avenida Alcalde Puche Pardo, curva derecha	Núcleo urbano	19:35:20	19:25:02	19:15:50
770	0,93	105,95	53,11	Jaén	Baeza	Curva izquierda en Carretera de Úbeda a Baeza	Núcleo urbano	19:36:59	19:26:35	19:17:18
753	1,80	107,75	51,31	Jaén		Continúa en Carretera de Úbeda a Baeza (Baeza)	Núcleo urbano	19:40:09	19:29:35	19:20:08
697	1,14	108,89	50,17	Jaén		Rotonda Glorieta El Clavijo, continúa recto por A-316	A-316	19:42:10	19:31:29	19:21:56
702	0,03	108,92	50,14	Jaén		Continúa por Autovía del Olivar	A-316	19:42:13	19:31:32	19:21:59
685	1,14	110,06	49,00	Jaén		Rotonda en Autovía del Olivar, continúa recto	A-316	19:44:14	19:33:26	19:23:47
708	1,58	111,64	47,42	Jaén		Continúa en Autovía del Olivar	A-316	19:47:01	19:36:04	19:26:17
744	1,07	112,71	46,35	Jaén		Rotonda en Autovía del Olivar, continúa recto	A-316	19:48:54	19:37:51	19:27:58
739	0,06	112,77	46,29	Jaén		Rotonda en Glorieta A-316, curva derecha, incorpórate a Carretera Úbeda - Moreda	A-401	19:49:01	19:37:57	19:28:04
622	2,46	115,23	43,83	Jaén		Curva derecha en Carretera Úbeda a Jimena	A-6104	19:53:21	19:42:03	19:31:57
615	0,09	115,32	43,74	Jaén		Continúa en Carretera de Úbeda a Jimena	A-6104	19:53:31	19:42:12	19:32:05
368	6,72	122,04	37,02	Jaén		Curva derecha en Carretera A-6102	A-6102	20:05:22	19:53:24	19:42:42
584	4,44	126,48	32,58	Jaén		Continúa en Carretera A-6102	A-6102	20:13:12	20:00:48	19:49:43
767	**2,47**	**128,96**	**30,11**	**Jaén**	**Baeza**	**BAEZA**	**Núcleo urbano**	**20:17:34**	**20:04:56**	**19:53:37**
767	-	128,96	30,11	Jaén	Baeza	Continúa en Calle Diseminado Las Escuelas	Núcleo urbano	20:17:34	20:04:56	19:53:37
742	0,05	129,01	30,06	Jaén	Baeza	Curva izquierda en Calle Paseo de las Murallas	Núcleo urbano	20:17:39	20:05:01	19:53:42
761	0,75	129,76	29,31	Jaén	Baeza	Continúa en Calle Paseo de las Murallas	Núcleo urbano	20:18:59	20:06:16	19:54:53
768	0,93	130,69	28,38	Jaén	Baeza	Continúa en Paseo del Obispo	Núcleo urbano	20:20:37	20:07:49	19:56:21
766	0,04	130,73	28,34	Jaén	Baeza	Curva derecha en Cuesta San Benito	Núcleo urbano	20:20:42	20:07:53	19:56:25
762	0,13	130,86	28,21	Jaén	Baeza	Curva izquierda en Calle San Pedro	Núcleo urbano	20:20:55	20:08:06	19:56:37
757	0,11	130,97	28,10	Jaén	Baeza	Curva derecha en Calle Al-Bayyassi	Núcleo urbano	20:21:07	20:08:17	19:56:47
758	0,03	131,00	28,07	Jaén	Baeza	Curva derecha en Paseo de Antonio Machado	Núcleo urbano	20:21:10	20:08:20	19:56:50
759	0,35	131,35	27,72	Jaén	Baeza	Curva izquierda en Plaza de los Leones	Núcleo urbano	20:21:47	20:08:55	19:57:23
760	0,02	131,37	27,70	Jaén	Baeza	Curva derecha en Plaza de los Leones	Núcleo urbano	20:21:49	20:08:57	19:57:25
762	0,01	131,38	27,69	Jaén	Baeza	Curva derecha en Avenida Alcalde Eusebio Ortega Molina	Núcleo urbano	20:21:50	20:08:58	19:57:26
765	0,03	131,41	27,66	Jaén	Baeza	Continúa en Paseo Portales Carbonería	Núcleo urbano	20:21:54	20:09:01	19:57:29
769	0,05	131,46	27,61	Jaén	Baeza	Continúa en Paseo Portales Mercaderes	Núcleo urbano	20:21:59	20:09:06	19:57:34
758	**0,16**	**131,62**	**27,45**	**Jaén**	**Baeza**	**PASO POR META**	**Núcleo urbano**	**20:22:16**	**20:09:22**	**19:57:49**
756	0,23	131,84	27,22	Jaén	Baeza	Rotonda en Plaza de España, curva a la derecha	Núcleo urbano	20:22:40	20:09:44	19:58:10
756	0,01	131,85	27,21	Jaén	Baeza	Continúa en Calle Obispo Narváez	Núcleo urbano	20:22:41	20:09:45	19:58:11
769	0,32	132,17	26,89	Jaén	Baeza	Curva izquierda en Calle Carmen	Núcleo urbano	20:23:15	20:10:17	19:58:42
775	0,42	132,27	26,79	Jaén	Baeza	Curva izquierda en Calle Andrés Segovia	Núcleo urbano	20:23:25	20:10:27	19:58:51
772	0,30	132,47	26,59	Jaén	Baeza	Rotonda en Avenida Alcalde Puche Pardo, curva derecha	Núcleo urbano	20:23:47	20:10:47	19:59:10
770	0,93	133,40	25,66	Jaén	Baeza	Curva izquierda en Carretera de Úbeda a Baeza	Núcleo urbano	20:25:25	20:12:20	20:00:38
753	1,80	135,20	23,86	Jaén		Continúa en Carretera de Úbeda a Baeza (Baeza)	Núcleo urbano	20:28:36	20:15:20	20:03:29
697	1,14	136,34	22,72	Jaén		Rotonda Glorieta El Clavijo, continúa recto por A-316	A-316	20:30:36	20:17:14	20:05:17
702	0,03	136,37	22,69	Jaén		Continúa por Autovía del Olivar	A-316	20:30:40	20:17:17	20:05:20
685	1,14	137,51	21,55	Jaén		Rotonda en Autovía del Olivar, continúa recto	A-316	20:32:40	20:19:11	20:07:08
708	1,58	139,09	19,97	Jaén		Continúa en Autovía del Olivar	A-316	20:35:28	20:21:49	20:09:37
744	1,07	140,16	18,90	Jaén		Rotonda en Autovía del Olivar, continúa recto	A-316	20:37:21	20:23:36	20:11:19
739	0,06	140,22	18,84	Jaén		Rotonda en Glorieta A-316, curva derecha, incorpórate a Carretera Úbeda - Moreda	A-401	20:37:27	20:23:42	20:11:24
622	2,46	142,68	16,38	Jaén		Curva derecha en Carretera Úbeda a Jimena	A-6104	20:41:48	20:27:48	20:15:17
615	0,09	142,77	16,29	Jaén		Continúa en Carretera de Úbeda a Jimena	A-6104	20:41:57	20:27:57	20:15:26
368	6,72	149,49	9,57	Jaén		Curva derecha en Carretera A-6102	A-6102	20:53:49	20:39:09	20:26:03
584	4,44	153,93	5,13	Jaén		Continúa en Carretera A-6102	A-6102	21:01:39	20:46:33	20:33:03
767	**2,47**	**156,41**	**2,66**	**Jaén**	**Baeza**	**BAEZA**	**Núcleo urbano**	**21:06:01**	**20:50:41**	**20:36:57**
767	-	156,41	2,66	Jaén	Baeza	Continúa en Calle Diseminado Las Escuelas	Núcleo urbano	21:06:01	20:50:41	20:36:57
742	0,05	156,46	2,61	Jaén	Baeza	Curva izquierda en Calle Paseo de las Murallas	Núcleo urbano	21:06:06	20:50:46	20:37:02
761	0,75	157,21	1,86	Jaén	Baeza	Continúa en Calle Paseo de las Murallas	Núcleo urbano	21:07:25	20:52:01	20:38:13
768	0,93	158,14	0,93	Jaén	Baeza	Continúa en Paseo del Obispo	Núcleo urbano	21:09:04	20:53:34	20:39:41
766	0,04	158,18	0,89	Jaén	Baeza	Curva derecha en Cuesta San Benito	Núcleo urbano	21:09:08	20:53:38	20:39:45
762	0,13	158,31	0,76	Jaén	Baeza	Curva izquierda en Calle San Pedro	Núcleo urbano	21:09:22	20:53:51	20:39:57
757	0,11	158,42	0,65	Jaén	Baeza	Curva derecha en Calle Al-Bayyassi	Núcleo urbano	21:09:33	20:54:02	20:40:08
758	0,03	158,45	0,62	Jaén	Baeza	Curva derecha en Paseo de Antonio Machado	Núcleo urbano	21:09:37	20:54:05	20:40:11
759	0,35	158,80	0,27	Jaén	Baeza	Curva izquierda en Plaza de los Leones	Núcleo urbano	21:10:14	20:54:40	20:40:44
760	0,02	158,82	0,25	Jaén	Baeza	Curva derecha en Plaza de los Leones	Núcleo urbano	21:10:16	20:54:42	20:40:46
762	0,01	158,83	0,24	Jaén	Baeza	Curva derecha en Avenida Alcalde Eusebio Ortega Molina	Núcleo urbano	21:10:17	20:54:43	20:40:47
765	0,03	158,86	0,21	Jaén	Baeza	Continúa en Paseo Portales Carbonería	Núcleo urbano	21:10:20	20:54:46	20:40:50
769	0,05	158,91	0,16	Jaén	Baeza	Continúa en Paseo Portales Mercaderes	Núcleo urbano	21:10:25	20:54:51	20:40:54
758	**0,16**	**159,07**	**-**	**Jaén**	**Baeza**	**META. Plaza de España**	**Núcleo urbano**	**21:10:42**	**20:55:07**	**20:41:09**

CAMPEONATO DE ESPAÑA CARRETERA 2020

LÍNEA 23 agosto | Úbeda - Baeza

CAMPEONATO DE ESPAÑA CARRETERA

Categoría: ÉLITE PROFESIONAL y ÉLITE

Distancia: 185,16 km.

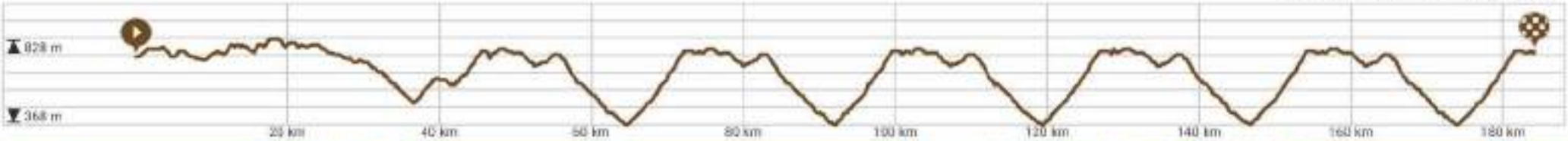

CSD

CICLISMO

FEDERACIÓN ANDALUZA DE CICLISMO

DIPUTACIÓN DE JAÉN

Ayuntamiento de BAEZA

CAMPEONATO DE ESPAÑA CARRETERA 2020

ÉLITE PROFESIONAL | ÉLITE

LÍNEA 23 agosto | Úbeda - Baeza

Detalle paso núcleos urbanos:

1) Úbeda 2) Úbeda 3) Úbeda 8) Torreperogil 9) Torreperogil
10) Torreperogil 11) Torreperogil 15) Sabiote 25) La Yedra

#CEJaen20

CAMPEONATO DE ESPAÑA CARRETERA 2020

ÉLITE PROFESIONAL | ÉLITE

LÍNEA 23 agosto | Úbeda - Baeza

Detalle paso núcleos urbanos:

27) Rus
28) Canena
29) Canena
33) Ibros
36) Baeza
37) Baeza
44) Úbeda
56) Baeza
57) Baeza

#CEJaen20

CAMPEONATO DE ESPAÑA CARRETERA 2020

Úbeda - Baeza

CAMPEONATO DE ESPAÑA CARRETERA

ÚLTIMOS 3 KILÓMETROS

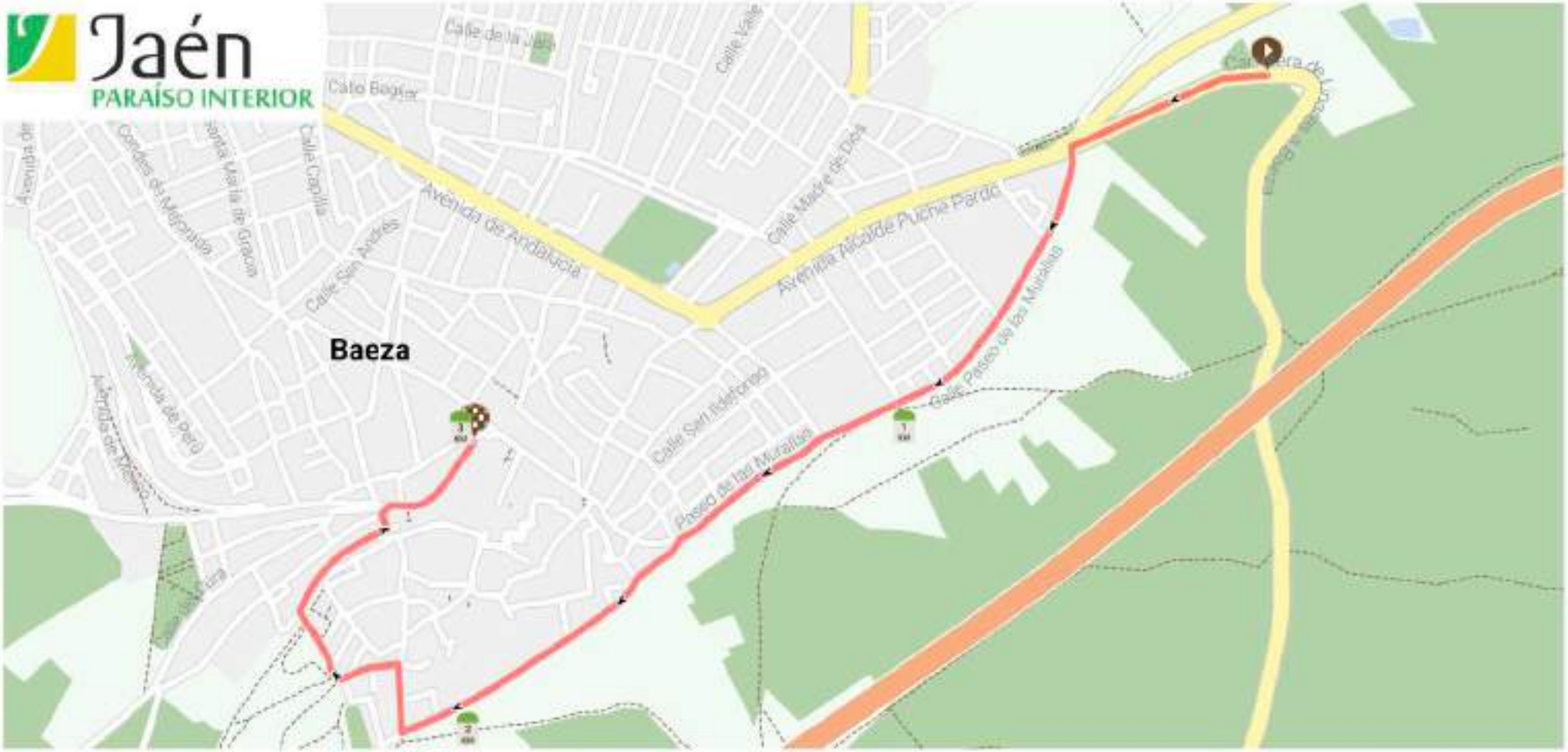

CSD · Consejo Superior de Deportes · CICLISMO · FEDERACIÓN ANDALUZA DE CICLISMO · DIPUTACIÓN DE JAÉN · Ayuntamiento de BAEZA

ÚBEDA
LA GUITA
LAS CANTERAS
LOS CERROS
LA ALAMEDA
SAN NICOLÁS
SAN MILLÁN
ALAMILLO
EL COMENDADOR
SAN FRANCISCO
BARRIO DE SAN LORENZO
SANTA MARÍA
BARRIO DEL ALCÁZAR
CAMPEONATO DE ESPAÑA
CARRETERA
CSD
CICLISMO
FEDERACIÓN ANDALUZA DE CICLISMO

TORREPEROGIL

SABIOTE

CAMPEONATO DE ESPAÑA
CARRETERA
ÉLITE PROFESIONAL
ÉLITE Y SUB-23

CSD Consejo Superior de Deportes
CICLISMO
FEDERACIÓN ANDALUZA DE CICLISMO
DIPUTACIÓN DE JAÉN

LA YEDRA

URBANIZACIÓN
LAS VIÑAS
La Yedra
Carretera vieja de Rute
Carretera vieja de Rute
Carretera vieja de Rute
Calle El Cortijillo
Carretera Cordoba-Malaga
CAMPEONATO
DE ESPAÑA
CARRETERA
CICLISMO
FEDERACIÓN
ANDALUZA
DE CICLISMO

RUS
Calle Almazara
Avenida de la Libertad
Calle América
Calle Almería
Calle Moreas
Calle Teroa
Calle Teatro
Calle Nobal
Calle Triana
Calle Mariana Pineda
Calle Jaén
Calle de Baeza
Carretera Córdob
570
560
590
600
610
620
530
CAMPEONATO
DE ESPAÑA
CARRETERA
CSD
CICLISMO
FEDERACIÓN
ANDALUZA
DE CICLISMO

CANENA
CAMPEONATO
DE ESPAÑA
CARRETERA
CSD
CICLISMO
FEDERACIÓN
ANDALUZA
DE CICLISMO
Calle Sevilla
Calle Ramón
Calle Elvira
Calle Manuel Hernández
Calle Juan Ramón
Calle Córdoba
Calle Huelva
Calle Cádiz
Calle Estación
Calle Castillo
Camino de Rute
Calle de Manuel Reyes
Calle Cabrera
Carretera Córdoba-Valencia
Carretera Córdoba-Valencia
Camino de la Explanación
Calle Cárcel
Calle Ronda

IBROS
Camino de los Huertas
Calle Fuente
Calle Iglesia
Calle Jaén
Calle Doctor Fernández
Calle Málaga
Calle Cádiz
Calle Doctor Chinchilla Ruiz
Calle Andrés Segovia
Calle Pozo
Calle Pozón
Calle Eras
Calle Andrés García Godoy o Reina
Carretera de Linares a Baeza
Calle Olivos
Camino Viejo
Calle Vega
Calle Calzada
Calle Molinos
Calle Paraíso
590
600
610
620
100 m
CAMPEONATO
DE ESPAÑA
CARRETERA
CSD
CICLISMO
FEDERACIÓN
ANDALUZA
DE CICLISMO

BAEZA

CAMPEONATO DE ESPAÑA
CARRETERA

CSD
CICLISMO
FEDERACIÓN ANDALUZA DE CICLISMO

CAMPEONATO ESPAÑA CARRETERA 2020

LINEA Categorías: ÉLITE UCI y ÉLITE

23 agosto 2020

Salida: Úbeda

Llegada: Baeza

Hora salida: **9:00:00**

ALTITUD	DISTANCIA EN KM			PROVINCIA / ISLA	LOCALIDAD (terminos urbanos)	RECORRIDO INDICANDO PUNTO KILOMÉTRICO, LUGAR DE INTERÉS O COORDENADA	CTRA/CAMINO/ SENDA/PISTA	HORARIO DE PASO APROXIMADO (V km/h)		
	Parc	Tot	Falta					38,00	40,00	42,00
736	**-**	**0,00**	**185,16**	**Jaén**	**Úbeda**	**SALIDA. Plaza de Vázquez de Molina**	**Núcleo urbano**	**9:00:00**	**9:00:00**	**9:00:00**
734	0,05	0,05	185,11	Jaén	Úbeda	Curva izquierda en Calle Pintor Monteagudo	Núcleo urbano	9:00:05	9:00:04	9:00:04
718	0,09	0,14	185,02	Jaén	Úbeda	Curva derecha en Calle Cotrina	Núcleo urbano	9:00:13	9:00:13	9:00:12
714	0,05	0,19	184,97	Jaén	Úbeda	Continúa en Calle Puerta de Granada	Núcleo urbano	9:00:18	9:00:17	9:00:16
726	0,10	0,29	184,87	Jaén	Úbeda	Plaza San Lorenzo	Núcleo urbano	9:00:27	9:00:26	9:00:25
730	0,09	0,38	184,78	Jaén	Úbeda	Continúa en Calle Jurado Gómez	Núcleo urbano	9:00:36	9:00:34	9:00:33
743	0,16	0,54	184,62	Jaén	Úbeda	Curva izquierda en Calle Ancha	Núcleo urbano	9:00:51	9:00:49	9:00:46
743	0,04	0,58	184,58	Jaén	Úbeda	Curva derecha en Calle Rastro	Núcleo urbano	9:00:55	9:00:52	9:00:50
749	0,04	0,62	184,54	Jaén	Úbeda	Continúa en Calle Rastro	Núcleo urbano	9:00:59	9:00:56	9:00:53
753	0,17	0,79	184,37	Jaén	Úbeda	Curva izquierda en Plaza Andalucía	Núcleo urbano	9:01:15	9:01:11	9:01:08
757	0,10	0,89	184,27	Jaén	Úbeda	Continúa en Calle Mesones	Núcleo urbano	9:01:24	9:01:20	9:01:16
776	0,34	1,23	183,93	Jaén	Úbeda	Continúa en Calle Obispo Cobos	Núcleo urbano	9:01:57	9:01:51	9:01:45
775	0,04	1,27	183,89	Jaén	Úbeda	Rotonda en Avenida Ramón y Cajal	Núcleo urbano	9:02:00	9:01:54	9:01:49
776	0,09	1,36	183,80	Jaén	Úbeda	Continúa en Avenida Ramón y Cajal	Núcleo urbano	9:02:09	9:02:02	9:01:57
769	0,47	1,83	183,33	Jaén	Úbeda	Rotonda en Avanida Ramón y Cajal	Núcleo urbano	9:02:53	9:02:45	9:02:37
772	0,20	2,03	183,13	Jaén	Úbeda	Continúa en Avenida Ramón y Cajal	Núcleo urbano	9:03:12	9:03:03	9:02:54
775	0,23	2,26	182,90	Jaén	Úbeda	Rotonda en Avanida Ramón y Cajal	Núcleo urbano	9:03:34	9:03:23	9:03:14
771	0,18	2,44	182,72	Jaén	Úbeda	Continúa en Avenida de la Libertad	Núcleo urbano	9:03:51	9:03:40	9:03:29
772	0,02	2,46	182,70	Jaén	Úbeda	Curva izquierda en Avenida de la Loma de Úbeda	Núcleo urbano	9:03:53	9:03:41	9:03:31
782	1,02	3,48	181,68	Jaén	Úbeda	Curva izquierda en Carretera Cirvunvalación	N-322a	9:05:30	9:05:13	9:04:58
767	0,64	4,12	181,04	Jaén	Úbeda	Continúa en Carretera Circunvalación	N-322a	9:06:30	9:06:11	9:05:53
765	**0,04**	**4,16**	**181,00**	**Jaén**	**Úbeda**	**KM 0**	**N-322a**	**9:06:34**	**9:06:14**	**9:05:57**
747	1,70	5,86	179,30	Jaén		Continúa en Carretera de Córdoba-Valencia	N-322a	9:09:15	9:08:47	9:08:22
748	1,26	7,12	178,04	Jaén		Rotonda en Carretera de Córdoba - Valencia, curva a la derecha	N-322a	9:11:15	9:10:41	9:10:10
728	1,03	8,15	177,01	Jaén		Rotonda en Carrretera de Córdoba - Valencia, incorporación a N-322, continúa	N-322	9:12:52	9:12:13	9:11:39
758	**1,98**	**10,13**	**175,03**	**Jaén**	**Torreperogil**	**TORREPEROGIL**	N-322	**9:16:00**	**9:15:12**	**9:14:28**
758	0,90	11,03	174,13	Jaén	Torreperogil	Curva derecha, incorporación vía de servicio N-322 (calle España)	N-322	9:17:25	9:16:33	9:15:45
754	0,32	11,35	173,81	Jaén	Torreperogil	Rotonda en vía de servicio N-322 (calle España), continúa recto	Núcleo urbano	9:17:55	9:17:01	9:16:13
749	0,26	11,61	173,55	Jaén	Torreperogil	Rotonda en Calle España, continúa recto	Núcleo urbano	9:18:20	9:17:25	9:16:35
747	0,20	11,81	173,35	Jaén	Torreperogil	Continúa en Calle Paseo del Prado	Núcleo urbano	9:18:39	9:17:43	9:16:52
760	6,23	12,09	173,07	Jaén	Torreperogil	Continúa en Calle Andalucía	Núcleo urbano	9:19:05	9:18:08	9:17:16
768	5,24	12,36	172,80	Jaén	Torreperogil	Continúa en Calle Virgen	Núcleo urbano	9:19:31	9:18:32	9:17:39
770	4,48	12,63	172,53	Jaén	Torreperogil	Continúa en Calle Calzada de la Virgen	Núcleo urbano	9:19:57	9:18:57	9:18:03
786	3,59	13,72	171,44	Jaén	Torreperogil	Curva izquierda en J-312a	Núcleo urbano	9:21:40	9:20:35	9:19:36
785	2,92	13,95	171,21	Jaén	Torreperogil	Curva derecha en J-312a	Núcleo urbano	9:22:02	9:20:55	9:19:56
782	2,96	14,31	170,85	Jaén	Torreperogil	Rotonda en JA-6106, continúa en Carretera de Sabiote - Torreperogil	JA-6106	9:22:36	9:21:28	9:20:27
778	2,91	14,52	170,64	Jaén	Torreperogil	Continúa recto en JA-6106, Carretera de Sabiote - Torreperogil	JA-6106	9:22:56	9:21:47	9:20:45
787	5,02	16,37	168,79	Jaén		Rotonda en Carretera Sabiote - Torreperogil, continúa recto	JA-6106	9:25:51	9:24:33	9:23:23
792	0,37	16,74	168,42	Jaén		Rotonda en Carretera Sabiote - Torreperogil, continúa recto	JA-6106	9:26:26	9:25:07	9:23:55
767	1,06	17,80	167,36	Jaén		Continúa en Carretera Sabiote - Torreperogil	JA-6106	9:28:06	9:26:42	9:25:26
762	0,11	17,91	167,25	Jaén		Continúa en Carretera Sabiote - Torreperogil	JA-6106	9:28:17	9:26:52	9:25:35
795	**0,38**	**18,29**	**166,87**	**Jaén**	**Sabiote**	**SABIOTE**		**9:28:53**	**9:27:26**	**9:26:08**
806	0,26	18,55	166,61	Jaén	Sabiote	Continúa recto en Travesía San Ginés	Núcleo urbano	9:29:17	9:27:49	9:26:30
825	0,11	18,66	166,50	Jaén	Sabiote	Curva izquierda en Avenida de la Constitución	Núcleo urbano	9:29:28	9:27:59	9:26:39
822	0,43	19,09	166,07	Jaén	Sabiote	Continúa recto en Avenida de la Constitución	Núcleo urbano	9:30:09	9:28:38	9:27:16
823	1,05	20,14	165,02	Jaén		Continúa en Carretera de Úbeda a Sabiote	A-6103	9:31:48	9:30:13	9:28:46
796	4,21	24,35	160,81	Jaén		Rotonda en Carretera de Úbeda a Sabiote, curva a la derecha	A-6103	9:38:27	9:36:31	9:34:47
793	0,35	24,70	160,46	Jaén		Continúa por vía de servicio	Vía de servicio	9:39:00	9:37:03	9:35:17
776	0,92	25,62	159,54	Jaén		Rotonda en vía de servicio, Carretera de La Carolina a Úbeda, continúa recto	A-301	9:40:27	9:38:26	9:36:36
772	0,51	26,13	159,03	Jaén		Incorporación a la Autovía Andrés de Vandelvira	A-32	9:41:15	9:39:12	9:37:20
706	4,11	30,24	154,92	Jaén		Continúa en Autovía Andrés de Vandelvira	A-32	9:47:45	9:45:22	9:43:12
711	0,89	31,13	154,03	Jaén		Rotonda en N-322, continúa recto	N-322	9:49:09	9:46:42	9:44:28
704	**0,91**	**32,04**	**153,12**	**Jaén**	**La Yedra**	**LA YEDRA**	**N-322**	**9:50:35**	**9:48:04**	**9:45:46**
653	1,05	33,09	152,07	Jaén		Continúa recto en N-322	N-322	9:52:15	9:49:38	9:47:16
593	**2,02**	**35,11**	**150,05**	**Jaén**	**Rus**	**RUS**	**N-322**	**9:55:26**	**9:52:40**	**9:50:09**
586	0,29	35,40	149,76	Jaén		Continúa recto en Carretera Córdoba - Valencia	N-322	9:55:54	9:53:06	9:50:34
534	0,70	36,10	149,06	Jaén		Rotonda en N-322, abandona N-322 y continúa recto	N-322	9:57:00	9:54:09	9:51:34
523	**1,38**	**37,48**	**147,68**	**Jaén**	**Canena**	**CANENA**	**Núcleo urbano**	**9:59:11**	**9:56:13**	**9:53:33**
497	0,04	37,52	147,64	Jaén	Canena	Continúa recto en Carretera Córdoba - Valencia	N-322	9:59:15	9:56:17	9:53:36
486	0,59	38,11	147,05	Jaén	Canena	Rotonda en Carretera Córdoba - Valencia N322, curva a la izquierda	N-322	10:00:10	9:57:10	9:54:27
486	0,00	38,11	147,05	Jaén		Incorporación en Carretera de Ibros	JA-4104	10:00:10	9:57:10	9:54:27
586	1,33	39,44	145,72	Jaén		Continúa en Carretera de Ibros	JA-4104	10:02:16	9:59:10	9:56:21
596	**2,92**	**42,36**	**142,80**	**Jaén**	**Ibros**	**IBROS**	**Núcleo urbano**	**10:06:53**	**10:03:32**	**10:00:31**
596	0,00	42,36	142,80	Jaén	Ibros	Curva derecha en Calle Triana	Núcleo urbano	10:06:53	10:03:32	10:00:31
577	0,33	42,69	142,47	Jaén	Ibros	Continúa en Calle Pilar	Núcleo urbano	10:07:24	10:04:02	10:00:59
580	0,31	43,00	142,16	Jaén	Ibros	Continúa en Calle Jesús	Núcleo urbano	10:07:54	10:04:30	10:01:26
584	0,09	43,09	142,07	Jaén	Ibros	Curva izquierda en Calle Prado	Núcleo urbano	10:08:02	10:04:38	10:01:33
594	0,19	43,28	141,88	Jaén	Ibros	Curva izquierda en Avenida de Joaquín Padilla	Núcleo urbano	10:08:20	10:04:55	10:01:50
598	0,01	43,29	141,87	Jaén	Ibros	Rotonda en Avenida de Joaquín Padilla, continúa recto	Núcleo urbano	10:08:21	10:04:56	10:01:51
604	0,03	43,32	141,84	Jaén		Incorporación en Carretera de Linares a Baeza	A-6101	10:08:24	10:04:59	10:01:53
650	1,50	44,82	140,34	Jaén		Continúa en Carretera de Linarea a Baeza	A-6101	10:10:46	10:07:14	10:04:02
754	**1,57**	**46,39**	**138,77**	**Jaén**	**Baeza**	**BAEZA**		**10:13:15**	**10:09:35**	**10:06:16**
754	0,00	46,39	138,77	Jaén	Baeza	Rotonda en Avenida de las Comunidades Autónomas, curva a la derecha	Núcleo urbano	10:13:15	10:09:35	10:06:16
767	0,52	46,91	138,25	Jaén	Baeza	Rotonda en Avenida de las Comunidades Autónomas, curva a la derecha	Núcleo urbano	10:14:04	10:10:22	10:07:01
769	0,02	46,93	138,23	Jaén	Baeza	Continúa en Avenida de Sevilla	Núcleo urbano	10:14:06	10:10:24	10:07:03
764	0,18	47,11	138,05	Jaén	Baeza	Rotonda en Avenida de Sevilla, continúa recto	Núcleo urbano	10:14:23	10:10:40	10:07:18
726	0,51	47,62	137,54	Jaén	Baeza	Curva izquierda en Avenida Alcalde Eusebio Ortega Molina	Núcleo urbano	10:15:11	10:11:26	10:08:02
741	0,55	48,17	136,99	Jaén	Baeza	Continúa en Avenida Alcalde Eusebio Ortega Molina	Núcleo urbano	10:16:03	10:12:15	10:08:49
765	0,28	48,45	136,71	Jaén	Baeza	Continúa en Paseo Portales Carbonería	Núcleo urbano	10:16:30	10:12:41	10:09:13
769	0,05	48,50	136,66	Jaén	Baeza	Continúa en Paseo Portales Mercaderes	Núcleo urbano	10:16:35	10:12:45	10:09:17
758	**0,16**	**48,66**	**136,50**	**Jaén**	**Baeza**	**PASO POR META**	**Núcleo urbano**	**10:16:50**	**10:12:59**	**10:09:31**

756	0,02	48,68	136,48	Jaén	Baeza	Rotonda en Plaza de España, curva a la derecha	Núcleo urbano	10:16:52	10:13:01	10:09:33
756	0,01	48,69	136,47	Jaén	Baeza	Continúa en Calle Obispo Narváez	Núcleo urbano	10:16:53	10:13:02	10:09:33
769	0,32	49,01	136,15	Jaén	Baeza	Curva izquierda en Calle Carmen	Núcleo urbano	10:17:23	10:13:31	10:10:01
775	0,42	49,11	136,05	Jaén	Baeza	Curva izquierda en Calle Andrés Segovia	Núcleo urbano	10:17:33	10:13:40	10:10:09
772	0,30	49,31	135,85	Jaén	Baeza	Rotonda en Avenida Alcalde Puche Pardo, curva derecha	Núcleo urbano	10:17:51	10:13:58	10:10:27
770	0,93	50,24	134,92	Jaén	Baeza	Curva izquierda en Carretera de Úbeda a Baeza	Núcleo urbano	10:19:20	10:15:22	10:11:46
753	1,80	52,04	133,12	Jaén		Continúa en Carretera de Úbeda a Baeza (Baeza)	Núcleo urbano	10:22:10	10:18:04	10:14:21
697	1,14	53,18	131,98	Jaén		Rotonda Glorieta El Clavijo, continúa recto por A-316	A-316	10:23:58	10:19:46	10:15:58
702	0,03	53,21	131,95	Jaén		Continúa por Autovía del Olivar	A-316	10:24:01	10:19:49	10:16:01
685	1,14	54,35	130,81	Jaén		Rotonda en Autovía del Olivar, continúa recto	A-316	10:25:49	10:21:31	10:17:39
708	1,58	55,93	129,23	Jaén		Continúa en Autovía del Olivar	A-316	10:28:19	10:23:54	10:19:54
744	1,07	57,00	128,16	Jaén		Rotonda en Autovía del Olivar, continúa recto	A-316	10:30:00	10:25:30	10:21:26
739	0,06	57,06	128,10	Jaén		Rotonda en Glorieta A-316, curva derecha, incorpórate a Carretera Úbeda - Mo	A-401	10:30:06	10:25:35	10:21:31
622	2,46	59,52	125,64	Jaén		Curva derecha en Carretera Úbeda a Jimena	A-6104	10:33:59	10:29:17	10:25:02
615	0,09	59,61	125,55	Jaén		Continúa en Carretera de Úbeda a Jimena	A-6104	10:34:07	10:29:25	10:25:09
368	6,72	66,33	118,83	Jaén		Curva derecha en Carretera A-6102	A-6102	10:44:44	10:39:30	10:34:45
584	4,44	70,77	114,39	Jaén		Continúa en Carretera A-6102	A-6102	10:51:45	10:46:09	10:41:06
767	**2,47**	**73,24**	**111,92**	**Jaén**	**Baeza**	**BAEZA**	**Núcleo urbano**	**10:55:39**	**10:49:52**	**10:44:38**
767	0,00	73,24	111,92	Jaén	Baeza	Continúa en Calle Diseminado Las Escuelas	Núcleo urbano	10:55:39	10:49:52	10:44:38
742	0,05	73,29	111,87	Jaén	Baeza	Curva izquierda en Calle Paseo de las Murallas	Núcleo urbano	10:55:43	10:49:56	10:44:42
761	0,75	74,04	111,12	Jaén	Baeza	Continúa en Calle Paseo de las Murallas	Núcleo urbano	10:56:55	10:51:04	10:45:46
768	0,93	74,97	110,19	Jaén	Baeza	Continúa en Paseo del Obispo	Núcleo urbano	10:58:23	10:52:27	10:47:06
766	0,04	75,01	110,15	Jaén	Baeza	Curva derecha en Cuesta San Benito	Núcleo urbano	10:58:26	10:52:31	10:47:10
762	0,13	75,14	110,02	Jaén	Baeza	Curva izquierda en Calle San Pedro	Núcleo urbano	10:58:39	10:52:43	10:47:21
757	0,11	75,25	109,91	Jaén	Baeza	Curva derecha en Calle Al-Bayyassi	Núcleo urbano	10:58:49	10:52:53	10:47:30
758	0,03	75,28	109,88	Jaén	Baeza	Curva derecha en Paseo de Antonio Machado	Núcleo urbano	10:58:52	10:52:55	10:47:33
759	0,35	75,63	109,53	Jaén	Baeza	Curva izquierda en Plaza de los Leones	Núcleo urbano	10:59:25	10:53:27	10:48:03
760	0,02	75,65	109,51	Jaén	Baeza	Curva derecha en Plaza de los Leones	Núcleo urbano	10:59:27	10:53:29	10:48:04
762	0,01	75,66	109,50	Jaén	Baeza	Curva derecha en Avenida Alcalde Eusebio Ortega Molina	Núcleo urbano	10:59:28	10:53:30	10:48:05
765	0,03	75,69	109,47	Jaén	Baeza	Continúa en Paseo Portales Carbonería	Núcleo urbano	10:59:31	10:53:32	10:48:08
769	0,05	75,74	109,42	Jaén	Baeza	Continúa en Paseo Portales Mercaderes	Núcleo urbano	10:59:36	10:53:37	10:48:12
758	**0,16**	**75,90**	**109,26**	**Jaén**	**Baeza**	**PASO POR META**	**Núcleo urbano**	**10:59:51**	**10:53:51**	**10:48:26**
756	0,09	76,00	109,17	Jaén	Baeza	Rotonda en Plaza de España, curva a la derecha	Núcleo urbano	11:00:00	10:54:00	10:48:34
756	0,01	76,01	109,16	Jaén	Baeza	Continúa en Calle Obispo Narváez	Núcleo urbano	11:00:00	10:54:00	10:48:35
769	0,32	76,33	108,83	Jaén	Baeza	Curva izquierda en Calle Carmen	Núcleo urbano	11:00:31	10:54:30	10:49:03
775	0,42	76,43	108,73	Jaén	Baeza	Curva izquierda en Calle Andrés Segovia	Núcleo urbano	11:00:41	10:54:39	10:49:11
772	0,30	76,63	108,54	Jaén	Baeza	Rotonda en Avenida Alcalde Puche Pardo, curva derecha	Núcleo urbano	11:00:59	10:54:56	10:49:28
770	0,93	77,56	107,61	Jaén	Baeza	Curva izquierda en Carretera de Úbeda a Baeza	Núcleo urbano	11:02:27	10:56:20	10:50:48
753	1,80	79,36	105,81	Jaén		Continúa en Carretera de Úbeda a Baeza (Baeza)	Núcleo urbano	11:05:18	10:59:02	10:53:22
697	1,14	80,50	104,67	Jaén		Rotonda Glorieta El Clavijo, continúa recto por A-316	A-316	11:07:06	11:00:45	10:55:00
702	0,03	80,53	104,64	Jaén		Continúa por Autovía del Olivar	A-316	11:07:09	11:00:47	10:55:02
685	1,14	81,67	103,50	Jaén		Rotonda en Autovía del Olivar, continúa recto	A-316	11:08:57	11:02:30	10:56:40
708	1,58	83,25	101,92	Jaén		Continúa en Autovía del Olivar	A-316	11:11:26	11:04:52	10:58:55
744	1,07	84,32	100,85	Jaén		Rotonda en Autovía del Olivar, continúa recto	A-316	11:13:08	11:06:28	11:00:27
739	0,06	84,38	100,79	Jaén		Rotonda en Glorieta A-316, curva derecha, incorpórate a Carretera Úbeda - Mo	A-401	11:13:13	11:06:34	11:00:32
622	2,46	86,84	98,33	Jaén		Curva derecha en Carretera Úbeda a Jimena	A-6104	11:17:06	11:10:15	11:04:03
615	0,09	86,93	98,24	Jaén		Continúa en Carretera de Úbeda a Jimena	A-6104	11:17:15	11:10:23	11:04:11
368	6,72	93,65	91,52	Jaén		Curva derecha en Carretera A-6102	A-6102	11:27:52	11:20:28	11:13:47
584	4,44	98,09	87,08	Jaén		Continúa en Carretera A-6102	A-6102	11:34:52	11:27:08	11:20:07
767	**2,47**	**100,56**	**84,61**	**Jaén**	**Baeza**	**BAEZA**	**Núcleo urbano**	**11:38:46**	**11:30:50**	**11:23:39**
767	0,00	100,56	84,61	Jaén	Baeza	Continúa en Calle Diseminado Las Escuelas	Núcleo urbano	11:38:46	11:30:50	11:23:39
742	0,05	100,61	84,56	Jaén	Baeza	Curva izquierda en Calle Paseo de las Murallas	Núcleo urbano	11:38:51	11:30:55	11:23:43
761	0,75	101,36	83,81	Jaén	Baeza	Continúa en Calle Paseo de las Murallas	Núcleo urbano	11:40:02	11:32:02	11:24:48
768	0,93	102,29	82,88	Jaén	Baeza	Continúa en Paseo del Obispo	Núcleo urbano	11:41:30	11:33:26	11:26:07
766	0,04	102,33	82,84	Jaén	Baeza	Curva derecha en Cuesta San Benito	Núcleo urbano	11:41:34	11:33:29	11:26:11
762	0,13	102,46	82,71	Jaén	Baeza	Curva izquierda en Calle San Pedro	Núcleo urbano	11:41:46	11:33:41	11:26:22
757	0,11	102,57	82,60	Jaén	Baeza	Curva derecha en Calle Al-Bayyassi	Núcleo urbano	11:41:57	11:33:51	11:26:31
758	0,03	102,60	82,57	Jaén	Baeza	Curva derecha en Paseo de Antonio Machado	Núcleo urbano	11:42:00	11:33:54	11:26:34
759	0,35	102,95	82,22	Jaén	Baeza	Curva izquierda en Plaza de los Leones	Núcleo urbano	11:42:33	11:34:25	11:27:04
760	0,02	102,97	82,20	Jaén	Baeza	Curva derecha en Plaza de los Leones	Núcleo urbano	11:42:35	11:34:27	11:27:06
762	0,01	102,98	82,19	Jaén	Baeza	Curva derecha en Avenida Alcalde Eusebio Ortega Molina	Núcleo urbano	11:42:36	11:34:28	11:27:07
765	0,03	103,01	82,16	Jaén	Baeza	Continúa en Paseo Portales Carbonería	Núcleo urbano	11:42:39	11:34:31	11:27:09
769	0,05	103,06	82,11	Jaén	Baeza	Continúa en Paseo Portales Mercaderes	Núcleo urbano	11:42:43	11:34:35	11:27:13
758	**0,16**	**103,22**	**81,95**	**Jaén**	**Baeza**	**PASO POR META**	**Núcleo urbano**	**11:42:58**	**11:34:50**	**11:27:27**
756	0,09	103,31	81,85	Jaén	Baeza	Rotonda en Plaza de España, curva a la derecha	Núcleo urbano	11:43:07	11:34:58	11:27:35
756	0,01	103,32	81,84	Jaén	Baeza	Continúa en Calle Obispo Narváez	Núcleo urbano	11:43:08	11:34:59	11:27:36
769	0,32	103,64	81,52	Jaén	Baeza	Curva izquierda en Calle Carmen	Núcleo urbano	11:43:39	11:35:28	11:28:03
775	0,42	103,74	81,42	Jaén	Baeza	Curva izquierda en Calle Andrés Segovia	Núcleo urbano	11:43:48	11:35:37	11:28:12
772	0,30	103,94	81,22	Jaén	Baeza	Rotonda en Avenida Alcalde Puche Pardo, curva derecha	Núcleo urbano	11:44:07	11:35:55	11:28:29
770	0,93	104,87	80,29	Jaén	Baeza	Curva izquierda en Carretera de Úbeda a Baeza	Núcleo urbano	11:45:35	11:37:18	11:29:49
753	1,80	106,67	78,49	Jaén		Continúa en Carretera de Úbeda a Baeza (Baeza)	Núcleo urbano	11:48:26	11:40:00	11:32:23
697	1,14	107,81	77,35	Jaén		Rotonda Glorieta El Clavijo, continúa recto por A-316	A-316	11:50:14	11:41:43	11:34:01
702	0,03	107,84	77,32	Jaén		Continúa por Autovía del Olivar	A-316	11:50:16	11:41:46	11:34:03
685	1,14	108,98	76,18	Jaén		Rotonda en Autovía del Olivar, continúa recto	A-316	11:52:04	11:43:28	11:35:41
708	1,58	110,56	74,60	Jaén		Continúa en Autovía del Olivar	A-316	11:54:34	11:45:50	11:37:57
744	1,07	111,63	73,53	Jaén		Rotonda en Autovía del Olivar, continúa recto	A-316	11:56:15	11:47:27	11:39:28
739	0,06	111,69	73,47	Jaén		Rotonda en Glorieta A-316, curva derecha, incorpórate a Carretera Úbeda - Mo	A-401	11:56:21	11:47:32	11:39:33
622	2,46	114,15	71,01	Jaén		Curva derecha en Carretera Úbeda a Jimena	A-6104	12:00:14	11:51:14	11:43:04
615	0,09	114,24	70,92	Jaén		Continúa en Carretera de Úbeda a Jimena	A-6104	12:00:23	11:51:22	11:43:12
368	6,72	120,96	64,20	Jaén		Curva derecha en Carretera A-6102	A-6102	12:10:59	12:01:26	11:52:48
584	4,44	125,40	59,76	Jaén		Continúa en Carretera A-6102	A-6102	12:18:00	12:08:06	11:59:09
767	**2,47**	**127,87**	**57,29**	**Jaén**	**Baeza**	**BAEZA**	**Núcleo urbano**	**12:21:54**	**12:11:48**	**12:02:40**
767	0,00	127,87	57,29	Jaén	Baeza	Continúa en Calle Diseminado Las Escuelas	Núcleo urbano	12:21:54	12:11:48	12:02:40
742	0,05	127,92	57,24	Jaén	Baeza	Curva izquierda en Calle Paseo de las Murallas	Núcleo urbano	12:21:59	12:11:53	12:02:45
761	0,75	128,67	56,49	Jaén	Baeza	Continúa en Calle Paseo de las Murallas	Núcleo urbano	12:23:10	12:13:00	12:03:49
768	0,93	129,60	55,56	Jaén	Baeza	Continúa en Paseo del Obispo	Núcleo urbano	12:24:38	12:14:24	12:05:09
766	0,04	129,64	55,52	Jaén	Baeza	Curva derecha en Cuesta San Benito	Núcleo urbano	12:24:42	12:14:28	12:05:12
762	0,13	129,77	55,39	Jaén	Baeza	Curva izquierda en Calle San Pedro	Núcleo urbano	12:24:54	12:14:39	12:05:23
757	0,11	129,88	55,28	Jaén	Baeza	Curva derecha en Calle Al-Bayyassi	Núcleo urbano	12:25:05	12:14:49	12:05:33
758	0,03	129,91	55,25	Jaén	Baeza	Curva derecha en Paseo de Antonio Machado	Núcleo urbano	12:25:07	12:14:52	12:05:35
759	0,35	130,26	54,90	Jaén	Baeza	Curva izquierda en Plaza de los Leones	Núcleo urbano	12:25:41	12:15:24	12:06:05
760	0,02	130,28	54,88	Jaén	Baeza	Curva derecha en Plaza de los Leones	Núcleo urbano	12:25:43	12:15:25	12:06:07
762	0,01	130,29	54,87	Jaén	Baeza	Curva derecha en Avenida Alcalde Eusebio Ortega Molina	Núcleo urbano	12:25:43	12:15:26	12:06:08
765	0,03	130,32	54,84	Jaén	Baeza	Continúa en Paseo Portales Carbonería	Núcleo urbano	12:25:46	12:15:29	12:06:10
769	0,05	130,37	54,79	Jaén	Baeza	Continúa en Paseo Portales Mercaderes	Núcleo urbano	12:25:51	12:15:33	12:06:15

758	**0,16**	**130,53**	**54,63**	**Jaén**	**Baeza**	**PASO POR META**	**Núcleo urbano**	**12:26:06**	**12:15:48**	**12:06:28**
756	0,09	130,63	54,54	Jaén	Baeza	Rotonda en Plaza de España, curva a la derecha	Núcleo urbano	12:26:15	12:15:56	12:06:36
756	0,01	130,64	54,53	Jaén	Baeza	Continúa en Calle Obispo Narváez	Núcleo urbano	12:26:16	12:15:57	12:06:37
769	0,32	130,96	54,20	Jaén	Baeza	Curva izquierda en Calle Carmen	Núcleo urbano	12:26:47	12:16:26	12:07:05
775	0,42	131,06	54,10	Jaén	Baeza	Curva izquierda en Calle Andrés Segovia	Núcleo urbano	12:26:56	12:16:35	12:07:14
772	0,30	131,26	53,91	Jaén	Baeza	Rotonda en Avenida Alcalde Puche Pardo, curva derecha	Núcleo urbano	12:27:15	12:16:53	12:07:30
770	0,93	132,19	52,98	Jaén	Baeza	Curva izquierda en Carretera de Úbeda a Baeza	Núcleo urbano	12:28:43	12:18:17	12:08:50
753	1,80	133,99	51,18	Jaén		Continúa en Carretera de Úbeda a Baeza (Baeza)	Núcleo urbano	12:31:33	12:20:59	12:11:24
697	1,14	135,13	50,04	Jaén		Rotonda Glorieta El Clavijo, continúa recto por A-316	A-316	12:33:21	12:22:41	12:13:02
702	0,03	135,16	50,01	Jaén		Continúa por Autovía del Olivar	A-316	12:33:24	12:22:44	12:13:05
685	1,14	136,30	48,87	Jaén		Rotonda en Autovía del Olivar, continúa recto	A-316	12:35:12	12:24:27	12:14:42
708	1,58	137,88	47,29	Jaén		Continúa en Autovía del Olivar	A-316	12:37:42	12:26:49	12:16:58
744	1,07	138,95	46,22	Jaén		Rotonda en Autovía del Olivar, continúa recto	A-316	12:39:23	12:28:25	12:18:30
739	0,06	139,01	46,16	Jaén		Rotonda en Glorieta A-316, curva derecha, incorpórate a Carretera Úbeda - Mo	A-401	12:39:29	12:28:30	12:18:35
622	2,46	141,47	43,70	Jaén		Curva derecha en Carretera Úbeda a Jimena	A-6104	12:43:22	12:32:12	12:22:06
615	0,09	141,56	43,61	Jaén		Continúa en Carretera de Úbeda a Jimena	A-6104	12:43:30	12:32:20	12:22:13
368	6,72	148,28	36,89	Jaén		Curva derecha en Carretera A-6102	A-6102	12:54:07	12:42:25	12:31:49
584	4,44	152,72	32,45	Jaén		Continúa en Carretera A-6102	A-6102	13:01:08	12:49:04	12:38:10
767	**2,47**	**155,19**	**29,98**	**Jaén**	**Baeza**	**BAEZA**	**Núcleo urbano**	**13:05:02**	**12:52:47**	**12:41:42**
767	0,00	155,19	29,98	Jaén	Baeza	Continúa en Calle Diseminado Las Escuelas	Núcleo urbano	13:05:02	12:52:47	12:41:42
742	0,05	155,24	29,93	Jaén	Baeza	Curva izquierda en Calle Paseo de las Murallas	Núcleo urbano	13:05:07	12:52:51	12:41:46
761	0,75	155,99	29,18	Jaén	Baeza	Continúa en Calle Paseo de las Murallas	Núcleo urbano	13:06:18	12:53:59	12:42:50
768	0,93	156,92	28,25	Jaén	Baeza	Continúa en Paseo del Obispo	Núcleo urbano	13:07:46	12:55:23	12:44:10
766	0,04	156,96	28,21	Jaén	Baeza	Curva derecha en Cuesta San Benito	Núcleo urbano	13:07:50	12:55:26	12:44:13
762	0,13	157,09	28,08	Jaén	Baeza	Curva izquierda en Calle San Pedro	Núcleo urbano	13:08:02	12:55:38	12:44:25
757	0,11	157,20	27,97	Jaén	Baeza	Curva derecha en Calle Al-Bayyassi	Núcleo urbano	13:08:12	12:55:48	12:44:34
758	0,03	157,23	27,94	Jaén	Baeza	Curva derecha en Paseo de Antonio Machado	Núcleo urbano	13:08:15	12:55:50	12:44:37
759	0,35	157,58	27,59	Jaén	Baeza	Curva izquierda en Plaza de los Leones	Núcleo urbano	13:08:48	12:56:22	12:45:07
760	0,02	157,60	27,57	Jaén	Baeza	Curva derecha en Plaza de los Leones	Núcleo urbano	13:08:50	12:56:24	12:45:08
762	0,01	157,61	27,56	Jaén	Baeza	Curva derecha en Avenida Alcalde Eusebio Ortega Molina	Núcleo urbano	13:08:51	12:56:25	12:45:09
765	0,03	157,64	27,53	Jaén	Baeza	Continúa en Paseo Portales Carbonería	Núcleo urbano	13:08:54	12:56:27	12:45:12
769	0,05	157,69	27,48	Jaén	Baeza	Continúa en Paseo Portales Mercaderes	Núcleo urbano	13:08:59	12:56:32	12:45:16
758	**0,16**	**157,85**	**27,32**	**Jaén**	**Baeza**	**PASO POR META**	**Núcleo urbano**	**13:09:14**	**12:56:46**	**12:45:30**
756	0,09	157,94	27,22	Jaén	Baeza	Rotonda en Plaza de España, curva a la derecha	Núcleo urbano	13:09:23	12:56:55	12:45:38
756	0,01	157,95	27,21	Jaén	Baeza	Continúa en Calle Obispo Narváez	Núcleo urbano	13:09:24	12:56:55	12:45:39
769	0,32	158,27	26,89	Jaén	Baeza	Curva izquierda en Calle Carmen	Núcleo urbano	13:09:54	12:57:24	12:46:06
775	0,42	158,37	26,79	Jaén	Baeza	Curva izquierda en Calle Andrés Segovia	Núcleo urbano	13:10:03	12:57:33	12:46:15
772	0,30	158,57	26,59	Jaén	Baeza	Rotonda en Avenida Alcalde Puche Pardo, curva derecha	Núcleo urbano	13:10:22	12:57:51	12:46:32
770	0,93	159,50	25,66	Jaén	Baeza	Curva izquierda en Carretera de Úbeda a Baeza	Núcleo urbano	13:11:51	12:59:15	12:47:51
753	1,80	161,30	23,86	Jaén		Continúa en Carretera de Úbeda a Baeza (Baeza)	Núcleo urbano	13:14:41	13:01:57	12:50:26
697	1,14	162,44	22,72	Jaén		Rotonda Glorieta El Clavijo, continúa recto por A-316	A-316	13:16:29	13:03:40	12:52:03
702	0,03	162,47	22,69	Jaén		Continúa por Autovía del Olivar	A-316	13:16:32	13:03:42	12:52:06
685	1,14	163,61	21,55	Jaén		Rotonda en Autovía del Olivar, continúa recto	A-316	13:18:20	13:05:25	12:53:44
708	1,58	165,19	19,97	Jaén		Continúa en Autovía del Olivar	A-316	13:20:50	13:07:47	12:55:59
744	1,07	166,26	18,90	Jaén		Rotonda en Autovía del Olivar, continúa recto	A-316	13:22:31	13:09:23	12:57:31
739	0,06	166,32	18,84	Jaén		Rotonda en Glorieta A-316, curva derecha, incorpórate a Carretera Úbeda - Mo	A-401	13:22:37	13:09:29	12:57:36
622	2,46	168,78	16,38	Jaén		Curva derecha en Carretera Úbeda a Jimena	A-6104	13:26:30	13:13:10	13:01:07
615	0,09	168,87	16,29	Jaén		Continúa en Carretera de Úbeda a Jimena	A-6104	13:26:38	13:13:18	13:01:15
368	6,72	175,59	9,57	Jaén		Curva derecha en Carretera A-6102	A-6102	13:37:15	13:23:23	13:10:51
584	4,44	180,03	5,13	Jaén		Continúa en Carretera A-6102	A-6102	13:44:15	13:30:03	13:17:11
767	**2,47**	**182,50**	**2,66**	**Jaén**	**Baeza**	**BAEZA**	**Núcleo urbano**	**13:48:10**	**13:33:45**	**13:20:43**
767	0,00	182,50	2,66	Jaén	Baeza	Continúa en Calle Diseminado Las Escuelas	Núcleo urbano	13:48:10	13:33:45	13:20:43
742	0,05	182,55	2,61	Jaén	Baeza	Curva izquierda en Calle Paseo de las Murallas	Núcleo urbano	13:48:14	13:33:50	13:20:47
761	0,75	183,30	1,86	Jaén	Baeza	Continúa en Calle Paseo de las Murallas	Núcleo urbano	13:49:25	13:34:57	13:21:52
768	0,93	184,23	0,93	Jaén	Baeza	Continúa en Paseo del Obispo	Núcleo urbano	13:50:54	13:36:21	13:23:11
766	0,04	184,27	0,89	Jaén	Baeza	Curva derecha en Cuesta San Benito	Núcleo urbano	13:50:57	13:36:24	13:23:15
762	0,13	184,40	0,76	Jaén	Baeza	Curva izquierda en Calle San Pedro	Núcleo urbano	13:51:10	13:36:36	13:23:26
757	0,11	184,51	0,65	Jaén	Baeza	Curva derecha en Calle Al-Bayyassi	Núcleo urbano	13:51:20	13:36:46	13:23:35
758	0,03	184,54	0,62	Jaén	Baeza	Curva derecha en Paseo de Antonio Machado	Núcleo urbano	13:51:23	13:36:49	13:23:38
759	0,35	184,89	0,27	Jaén	Baeza	Curva izquierda en Plaza de los Leones	Núcleo urbano	13:51:56	13:37:20	13:24:08
760	0,02	184,91	0,25	Jaén	Baeza	Curva derecha en Plaza de los Leones	Núcleo urbano	13:51:58	13:37:22	13:24:10
762	0,01	184,92	0,24	Jaén	Baeza	Curva derecha en Avenida Alcalde Eusebio Ortega Molina	Núcleo urbano	13:51:59	13:37:23	13:24:10
765	0,03	184,95	0,21	Jaén	Baeza	Continúa en Paseo Portales Carbonería	Núcleo urbano	13:52:02	13:37:26	13:24:13
769	0,05	185,00	0,16	Jaén	Baeza	Continúa en Paseo Portales Mercaderes	Núcleo urbano	13:52:07	13:37:30	13:24:17
758	**0,16**	**185,16**	**0,00**	**Jaén**	**Baeza**	**META. Plaza de España**	**Núcleo urbano**	**13:52:22**	**13:37:45**	**13:24:31**

LOCALIZACIONES ÚBEDA

- Salida: Plaza Vázquez de Molina
- Parking vehículos: c/ Redonda de los miradores

LOCALIZACIONES BAEZA:

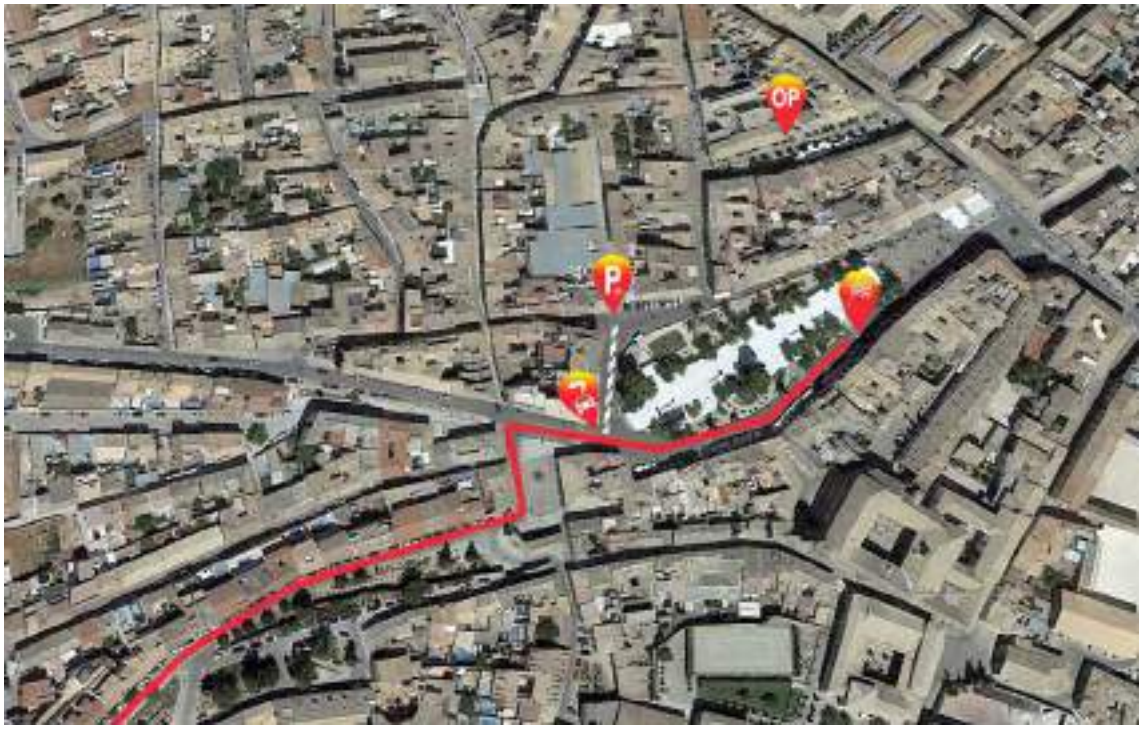

- Meta: Plaza de España
- Oficina Permanente: Ayuntamiento de Úbeda (Pasaje Cardenal Benavides)
- Parking organización: Plaza de la constitución