

PROGRAMA DE REUNIONES Y COMPETICIONES

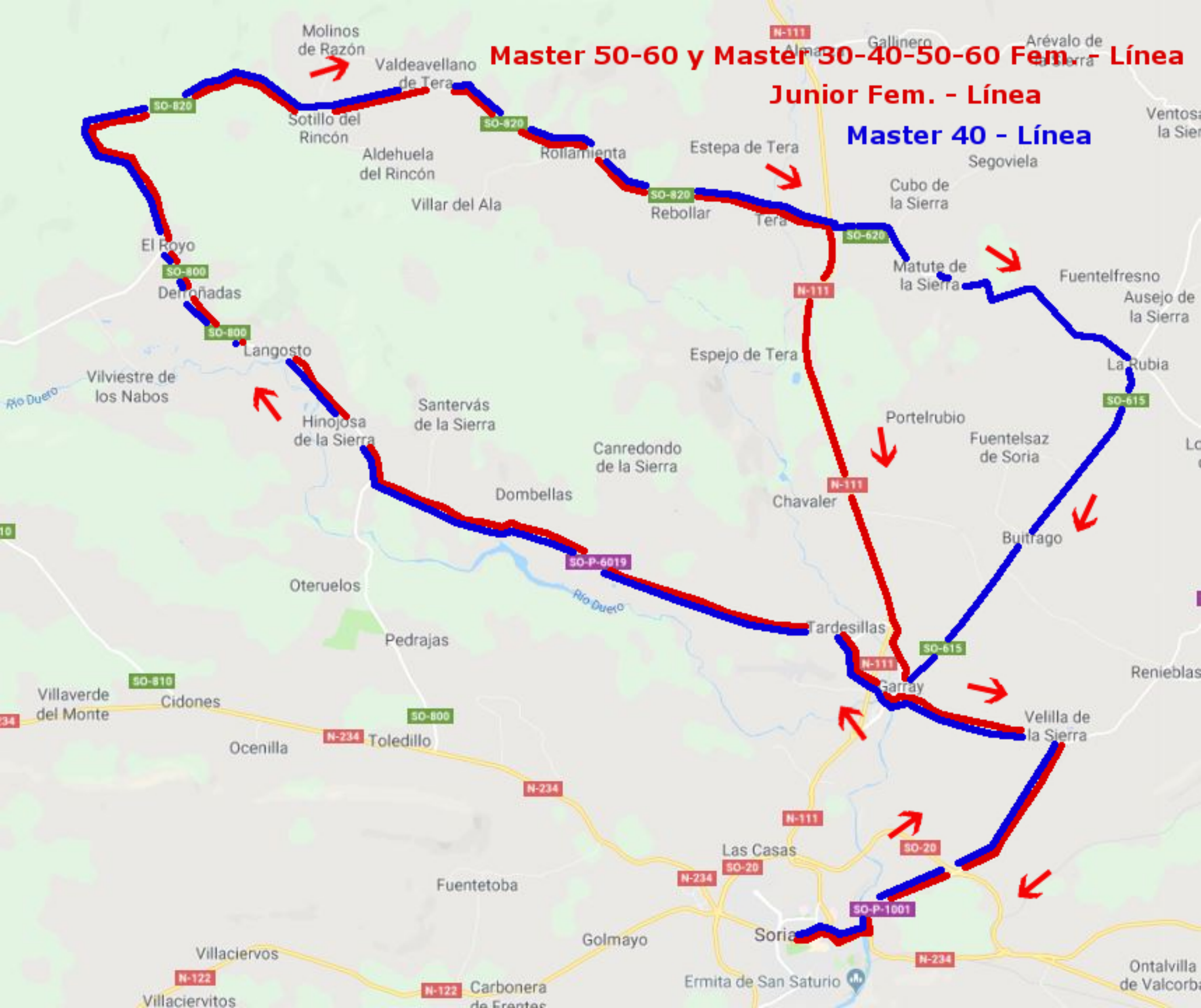
Fecha	Modalidad	Categoría	Lugar	Hora	Kms.
07/09/2018	Inscripciones oficiales	Todas las categorías	Polideportivo Fuente del Rey C) Las Casas-Soria	10:30 a 13:00	
	Reunión Directores Junior y Master			13:15	
	CRI	Todas las categorías	C) Las Casas - Soria	15:00	18,7
	Inscripciones oficiales	Master (todas las categorías) Línea	Polideportivo Fuente del Rey C) Las Casas-Soria	16:00 a 18:00	
08/09/2018	Línea	Master 50-60 y Master 30-40-50-60 Fem.	Frente Plaza de Toros - Soria	8:30	77,1
	Línea	Master 40	Frente Plaza de Toros - Soria	11:10	83,9
	Inscripciones oficiales	Master 30 línea	Camión Pódium	11:15 a 12:30	
	Línea	Master 30	Frente Plaza de Toros - Soria	16:00	123,7
09/09/2018	Línea	Junior Fem.	Frente Plaza de Toros - Soria	8:30	77,1
	Línea	Junior	Frente Plaza de Toros - Soria	10:45	123,7

CRI - Todas las categorías



Master 50-60 y Master 30-40-50-60 Fem. - Línea Junior Fem. - Línea

Master 40 - Línea





CAMPEONATO DE ESPAÑA

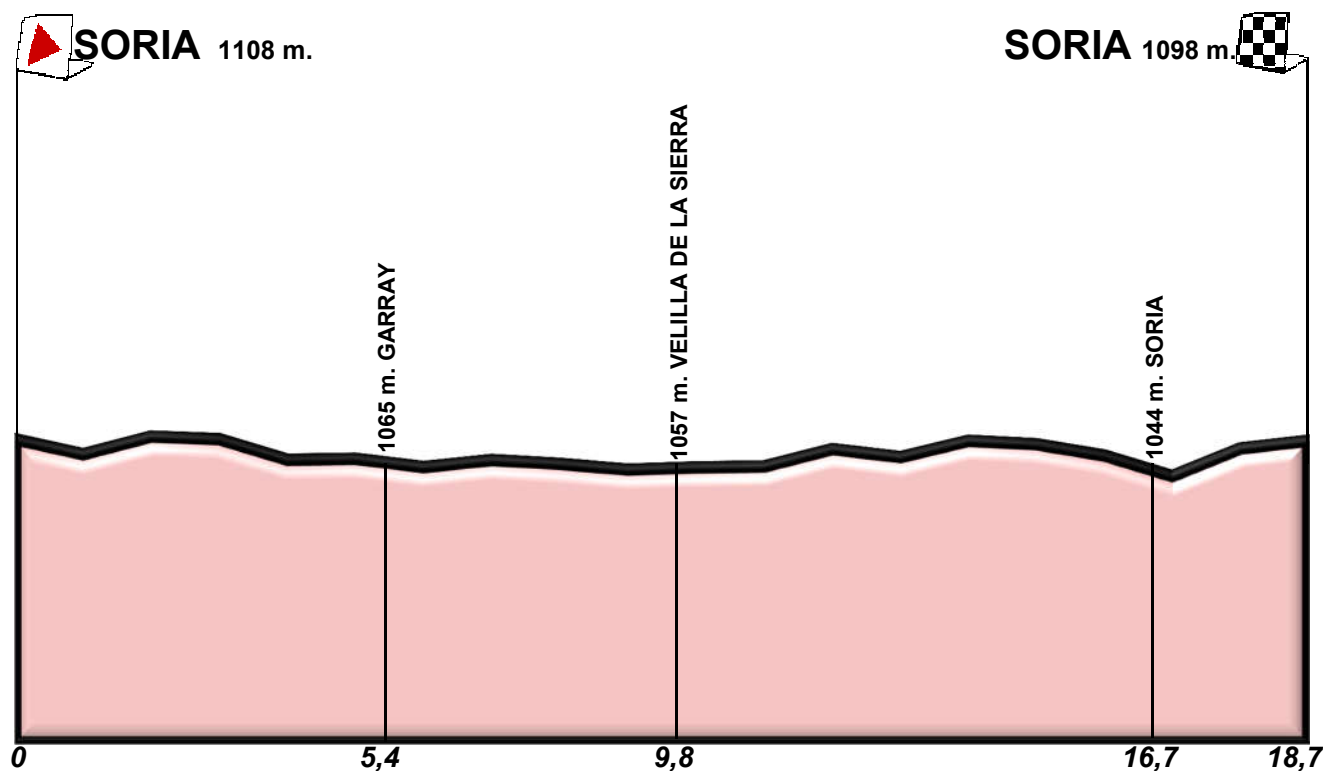
JUNIOR/JUNIOR FEM.

MASTER 30-40-50-60/MASTER 30-40-50-60 FEM.

CRI

SORIA-SORIA 18,7 Km

Viernes 07 de septiembre de 2018



CAMPEONATO DE ESPAÑA

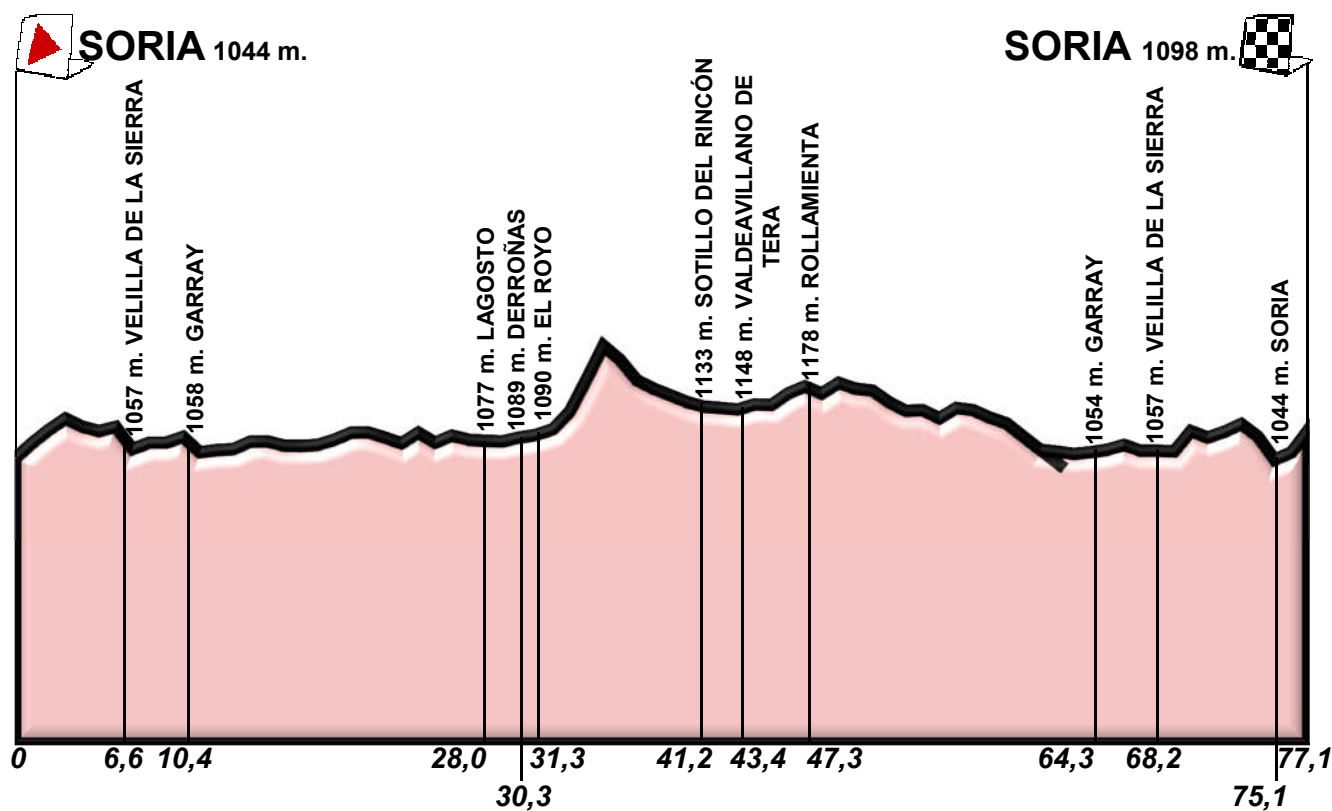
MASTER 50-60/MASTER 30-40-50-60 FEM.

JUNIOR FEM.



SORIA-SORIA 77,1 Km

Sábado 08 – Domingo 9 de septiembre de 2018

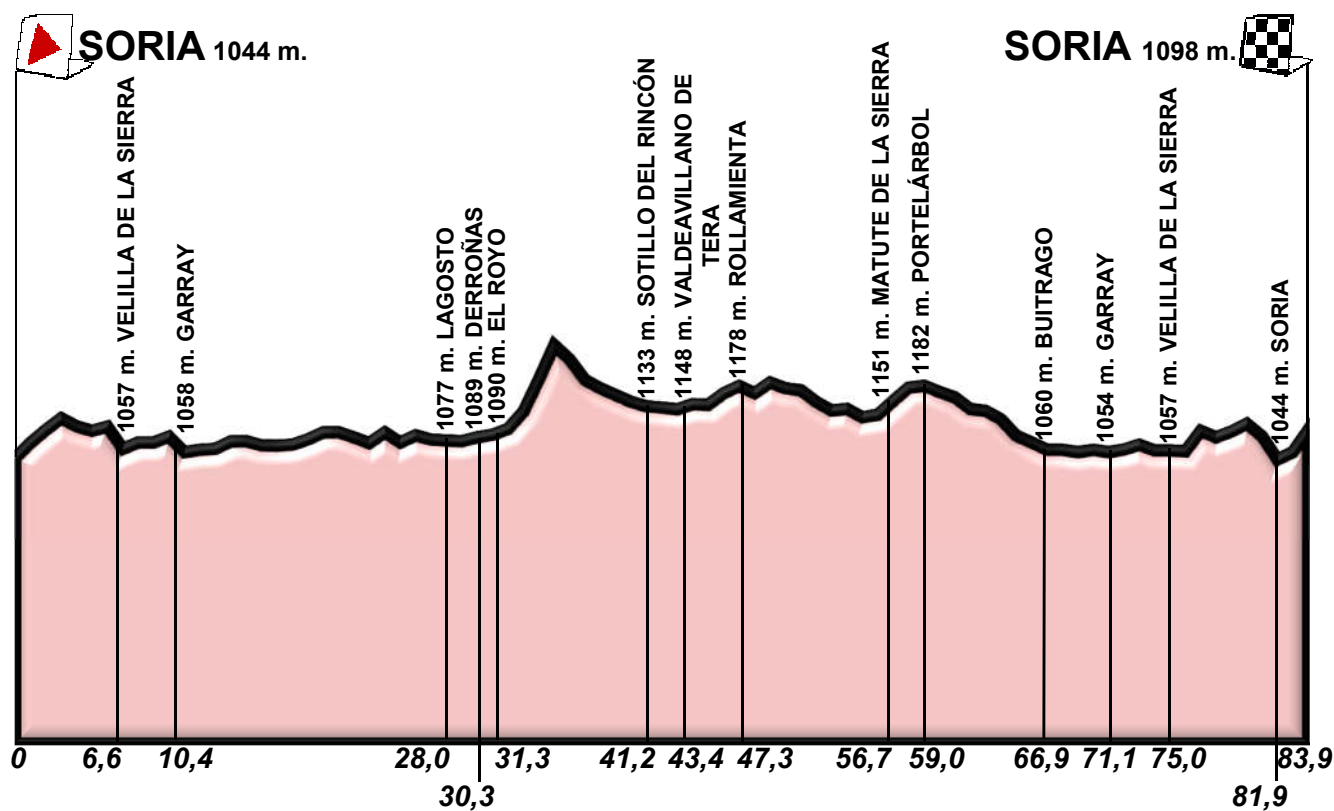


CAMPEONATO DE ESPAÑA

MASTER 40

SORIA-SORIA 83,9 Km

Sábado 08 de septiembre de 2018



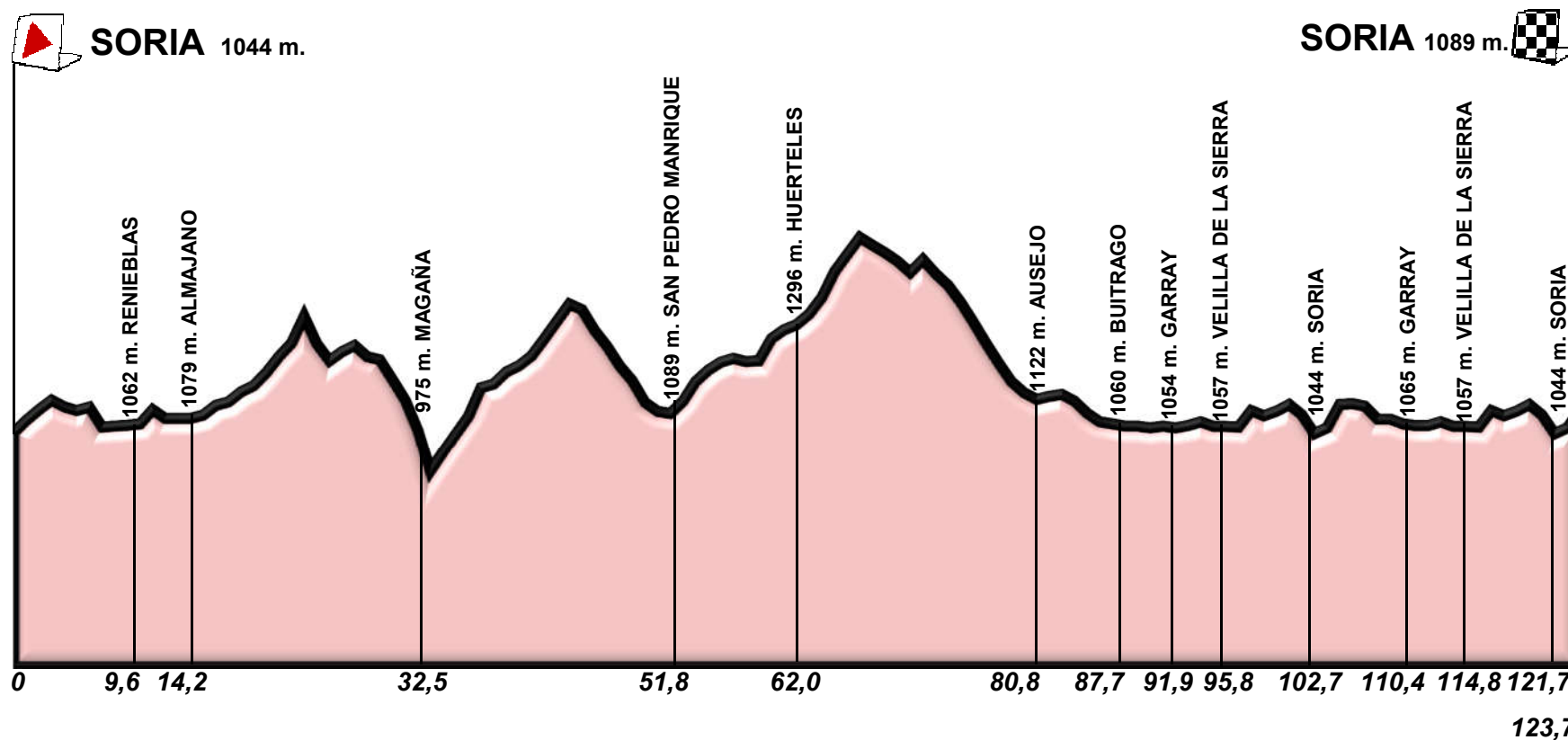
CAMPEONATO DE ESPAÑA

MASTER 30

JUNIOR

SORIA-SORIA 123,7 Km

Sábado 8 – Domingo 9 de septiembre de 2018

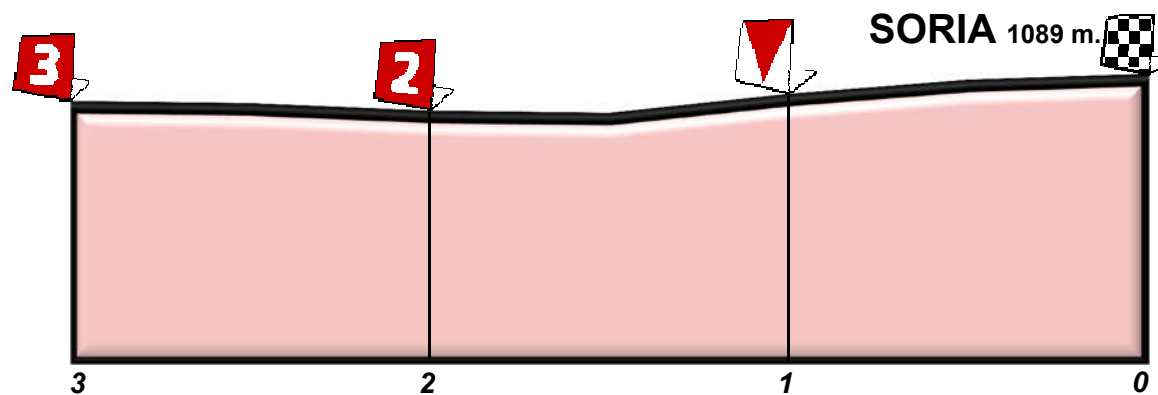




CAMPEONATO DE ESPAÑA

TODAS LAS PRUEBAS

3 ÚLTIMOS KILÓMETROS



**CAMPEONATO DE ESPAÑA - CRI
JUNIOR / JUNIOR FEM.
MASTER 30-40-50-60 / MASTER 30-40-50-60 FEM.**

HOJA DE RUTA

SORIA - SORIA 18,7 KMS

FECHA: Viernes 07 de septiembre de 2018
CONCENTRACION: De 14:30 a 14:50 horas

LLAMADA CORREDORES: Calle Las Casas frente Polideportivo Fuente del Rey
14:55 horas
SALIDA REAL: 15:00 horas
KILOMETROS TOTALES: 18,7 Km.

Altitud	Itinerario	Kilometros			Horarios Previstos		
		Parcial	Total	Faltan	36	38	40
1108	SALIDA Calle Las Casas frente Polideportivo Fuente del Rey	0,0	0,0	18,7	15:00	15:00	15:00
1110	Stop de frente por Crta Logroño N-111	0,3	0,3	18,4	15:00	15:00	15:00
1120	Rotonda de frente por N-111	1,5	1,8	16,9	15:03	15:02	15:02
1080	Bifurcación derecha dirección Garray	2,9	4,7	14,0	15:07	15:07	15:07
1065	GARRAY	0,7	5,4	13,3	15:09	15:08	15:08
1058	Giro derecha por SO-P-1011	0,9	6,3	12,4	15:10	15:09	15:09
1065	Giro izquierda dirección Velilla de la Sierra por SO-P-1011	0,2	6,5	12,2	15:10	15:10	15:09
1057	VELILLA DE LA SIERRA	3,3	9,8	8,9	15:16	15:15	15:14
1058	Giro derecha - peligro	0,1	9,9	8,8	15:16	15:15	15:14
1057	Giro derecha	0,3	10,2	8,5	15:17	15:16	15:15
1059	Cruce de frente por SO-P-1001	0,3	10,5	8,2	15:17	15:16	15:15
1098	Paso bajo autovia de frente	3,8	14,3	4,4	15:23	15:22	15:21
1044	SORIA	2,4	16,7	2,0	15:27	15:26	15:25
1042	Giro derecha dirección centro ciudad por N-234	0,3	17,0	1,7	15:28	15:26	15:25
1042	Paso puente Rio Duero por Obispo Agustín	0,1	17,1	1,6	15:28	15:27	15:25
1084	Por Cuesta de la Dehesa Serena	0,7	17,8	0,9	15:29	15:28	15:26
1094	Por Tirso de Molina	0,3	18,1	0,6	15:30	15:28	15:27
1107	Por Santo Tomás	0,2	18,3	0,4	15:30	15:28	15:27
1112	Por La Tejera	0,1	18,4	0,3	15:30	15:29	15:27
1098	META Frente Plaza de Toros-Calle San Benito	0,3	18,7	0,0	15:31	15:29	15:28

DESVIO DE VEHÍCULOS: 300 m. antes de meta por Calle Las Casas

Intervalo entre corredores 1'

Salida en el siguiente orden:

M60 Fem. - M50 Fem. - M40 Fem. - M30 Fem.

M60 - M50 - M40 - M30

10' de intervalo entre el último M30 y primera Junior Fem.

Junior Fem.

Junior

Previsión de finalización sobre las 19 horas.

**CAMPEONATO DE ESPAÑA
MASTER 50-60 Y MASTER 30-40-50 Y 60 FEM. - LÍNEA**

HOJA DE RUTA

SORIA - SORIA 77,1 KMS

FECHA:	Sábado 8 de septiembre de 2018
CONCENTRACION Y FIRMA:	De 7:50 a 8:20 horas Frente Plaza de Toros en Calle San Benito
LLAMADA CORREDORES:	8:24 horas
SALIDA NEUTRALIZADA:	8:26 horas
	Calle San Benito, Tejera, Santo Tomás, Tirso de Molina, Cuesta de la Dehesa Serena, Puente sobre Río Duero, SO-P-1001
DISTANCIA DE LA NEUTRALIZACIÓN:	2,0 Km.
SALIDA REAL:	8:30 horas
	Cartel fin de población
KILOMETROS TOTALES:	77,1 Km.

Altitud	Itinerario	Kilometros			Horarios Previstos		
		Parcial	Total	Faltan	36	38	40
1044	SALIDA Cartel Fin Población SO-P-1001	0,0	0,0	77,1	8:30	8:30	8:30
1098	Paso bajo autovía de frente	2,4	2,4	74,7	8:34	8:33	8:33
1059	Cruce de frente por SO-P-1011	3,8	6,2	70,9	8:40	8:39	8:39
1057	Giro izquierda	0,3	6,5	70,6	8:40	8:40	8:39
1057	VELILLA DE LA SIERRA	0,1	6,6	70,5	8:41	8:40	8:39
1058	Giro izquierda - peligro	0,2	6,8	70,3	8:41	8:40	8:40
1065	Cruce giro derecha por N-111 dir. Soria	3,4	10,2	66,9	8:47	8:46	8:45
1058	GARRAY	0,2	10,4	66,7	8:47	8:46	8:45
1056	Cruce giro izquierda por N-111 dir. Garray	0,1	10,5	66,6	8:47	8:46	8:45
1052	Giro derecha por S-OP-6007 dir. Tardesillas paso estrecho	0,5	11,0	66,1	8:48	8:47	8:46
1062	Rotonda 3ª salida por S-OP-6019 dir. El Royo	1,6	12,6	64,5	8:51	8:49	8:48
1072	Cruce giro derecha por SO-800	11,6	24,2	52,9	9:10	9:08	9:06
1077	LANGOSTO	3,8	28,0	49,1	9:16	9:14	9:12
1089	DERROÑADAS	2,3	30,3	46,8	9:20	9:17	9:15
1090	EL ROYO	1,0	31,3	45,8	9:22	9:19	9:16
1102	Comienza subida por SO-820	0,9	32,2	44,9	9:23	9:20	9:18
1259	Fin subida	2,6	34,8	42,3	9:28	9:24	9:22
1133	SOTILLO DEL RINCÓN	6,4	41,2	35,9	9:38	9:35	9:31
1148	VALDEAVELLANO DE TERA	2,2	43,4	33,7	9:42	9:38	9:35
1178	ROLLAMIENTA	3,9	47,3	29,8	9:48	9:44	9:40
1136	Cruce giro derecha por N-111 dir. Soria	6,2	53,5	23,6	9:59	9:54	9:50
1050	Giro derecha por SO-615 dir. Garray	9,2	62,7	14,4	10:14	10:09	10:04
1054	Rotonda dir. Garray por lado izquierdo	0,2	62,9	14,2	10:14	10:09	10:04
1058	Rotonda dir. Garray por ambos lados	0,3	63,2	13,9	10:15	10:09	10:04
1054	GARRAY	1,1	64,3	12,8	10:17	10:11	10:06
1056	Cruce izq. por SO-P-1011 dir. Velilla de la Sierra	0,4	64,7	12,4	10:17	10:12	10:07
1065	Cruce izq. por SO-P-1011 dir. Velilla de la Sierra	0,2	64,9	12,2	10:18	10:12	10:07
1057	VELILLA DE LA SIERRA	3,3	68,2	8,9	10:23	10:17	10:12
1058	Giro derecha - peligro	0,1	68,3	8,8	10:23	10:17	10:12
1057	Giro derecha	0,3	68,6	8,5	10:24	10:18	10:12
1059	Cruce de frente por SO-P-1001	0,3	68,9	8,2	10:24	10:18	10:13
1098	Paso bajo autovía de frente	3,8	72,7	4,4	10:31	10:24	10:19
1044	SORIA	2,4	75,1	2,0	10:35	10:28	10:22
1042	Giro derecha dirección centro ciudad por N-234	0,3	75,4	1,7	10:35	10:29	10:23
1042	Paso puente Río Duero por Obispo Agustín	0,1	75,5	1,6	10:35	10:29	10:23
1084	Por Cuesta de la Dehesa Serena	0,7	76,2	0,9	10:37	10:30	10:24
1094	Por Tirso de Molina	0,3	76,5	0,6	10:37	10:30	10:24
1107	Por Santo Tomás	0,2	76,7	0,4	10:37	10:31	10:25
1112	Por La Tejera	0,1	76,8	0,3	10:38	10:31	10:25
1098	META Frente Plaza de Toros-Calle San Benito	0,3	77,1	0,0	10:38	10:31	10:25

DESVÍO DE VEHÍCULOS: 100 m antes de meta por Calle Caro - Rota de Calatañazor y Venerable Palafox

**CAMPEONATO DE ESPAÑA
MASTER 40 - LÍNEA**

HOJA DE RUTA

SORIA - SORIA 83,9 KMS

FECHA:	Sábado 8 de septiembre de 2018
CONCENTRACION Y FIRMA:	De 10:30 a 11:00 horas Frente Plaza de Toros en Calle San Benito
LLAMADA CORREDORES:	11:04 horas
SALIDA NEUTRALIZADA:	11:06 horas
	Calle San Benito, Tejera, Santo Tomás, Tirso de Molina, Cuesta de la Dehesa Serena, Puente sobre Río Duero, SO-P-1001
DISTANCIA DE LA NEUTRALIZACIÓN:	2,0 Km.
SALIDA REAL:	11:10 horas
	Cartel fin de población
KILOMETROS TOTALES:	83,9 Km.

Altitud	Itinerario	Kilometros			Horarios Previstos		
		Parcial	Total	Faltan	36	38	40
1044	SALIDA Cartel Fin Población SO-P-1001	0,0	0,0	83,9	11:10	11:10	11:10
1098	Paso bajo autovía de frente	2,4	2,4	81,5	11:14	11:13	11:13
1059	Cruce de frente por SO-P-1011	3,8	6,2	77,7	11:20	11:19	11:19
1057	Giro izquierda	0,3	6,5	77,4	11:20	11:20	11:19
1057	VELILLA DE LA SIERRA	0,1	6,6	77,3	11:21	11:20	11:19
1058	Giro izquierda - peligro	0,2	6,8	77,1	11:21	11:20	11:20
1065	Cruce giro derecha por N-111 dir. Soria	3,4	10,2	73,7	11:27	11:26	11:25
1058	GARRAY	0,2	10,4	73,5	11:27	11:26	11:25
1056	Cruce giro izquierda por N-111 dir. Garray	0,1	10,5	73,4	11:27	11:26	11:25
1052	Giro derecha por S-OP-6007 dir. Tardesillas paso estrecho	0,5	11,0	72,9	11:28	11:27	11:26
1062	Rotonda 3ª salida por S-OP-6019 dir. El Royo	1,6	12,6	71,3	11:31	11:29	11:28
1072	Cruce giro derecha por SO-800	11,6	24,2	59,7	11:50	11:48	11:46
1077	LANGOSTO	3,8	28,0	55,9	11:56	11:54	11:52
1089	DERROÑADAS	2,3	30,3	53,6	12:00	11:57	11:55
1090	EL ROYO	1,0	31,3	52,6	12:02	11:59	11:56
1102	Comienza subida por SO-820	0,9	32,2	51,7	12:03	12:00	11:58
1259	Fin subida	2,6	34,8	49,1	12:08	12:04	12:02
1133	SOTILLO DEL RINCÓN	6,4	41,2	42,7	12:18	12:15	12:11
1148	VALDEAVELLANO DE TERA	2,2	43,4	40,5	12:22	12:18	12:15
1178	ROLLAMIENTA	3,9	47,3	36,6	12:28	12:24	12:20
1136	Cruce de frente por SO-620 dir. La Rubia	6,2	53,5	30,4	12:39	12:34	12:30
1151	MATUTE DE LA SIERRA	3,2	56,7	27,2	12:44	12:39	12:35
1182	PORTELÁRBOL	2,3	59,0	24,9	12:48	12:43	12:38
1122	Cruce giro derecha por SO-615	3,3	62,3	21,6	12:53	12:48	12:43
1060	BUITRAGO	4,6	66,9	17,0	13:01	12:55	12:50
1054	GARRAY	4,2	71,1	12,8	13:08	13:02	12:56
1056	Cruce izq. por SO-P-1011 dir. Velilla de la Sierra	0,4	71,5	12,4	13:09	13:02	12:57
1065	Cruce izq. por SO-P-1011 dir. Velilla de la Sierra	0,2	71,7	12,2	13:09	13:03	12:57
1057	VELILLA DE LA SIERRA	3,3	75,0	8,9	13:15	13:08	13:02
1058	Giro derecha - peligro	0,1	75,1	8,8	13:15	13:08	13:02
1057	Giro derecha	0,3	75,4	8,5	13:15	13:09	13:03
1059	Cruce de frente por SO-P-1001	0,3	75,7	8,2	13:16	13:09	13:03
1098	Paso bajo autovía de frente	3,8	79,5	4,4	13:22	13:15	13:09
1044	SORIA	2,4	81,9	2,0	13:26	13:19	13:12
1042	Giro derecha dirección centro ciudad por N-234	0,3	82,2	1,7	13:27	13:19	13:13
1042	Paso puente Río Duero por Obispo Agustín	0,1	82,3	1,6	13:27	13:19	13:13
1084	Por Cuesta de la Dehesa Serena	0,7	83,0	0,9	13:28	13:21	13:14
1094	Por Tirso de Molina	0,3	83,3	0,6	13:28	13:21	13:14
1107	Por Santo Tomás	0,2	83,5	0,4	13:29	13:21	13:15
1112	Por La Tejera	0,1	83,6	0,3	13:29	13:22	13:15
1098	META Frente Plaza de Toros-Calle San Benito	0,3	83,9	0,0	13:29	13:22	13:15

**CAMPEONATO DE ESPAÑA
MASTER 30 - LÍNEA**

HOJA DE RUTA

SORIA - SORIA 123,7 KMS

FECHA: **Sábado 8 de septiembre de 2018**
CONCENTRACION Y FIRMA: De 15:20 a 15:50 horas
 Frente Plaza de Toros en Calle San Benito
LLAMADA CORREDORES: 15:52 horas
SALIDA NEUTRALIZADA: 15:54 horas

Calle San Benito, Tejera, Santo Tomé, Tirso de Molina, Cuesta de la Dehesa Serena, Puente sobre Río Duero, SO-P-1001

DISTANCIA DE LA NEUTRALIZACIÓN: 2,0 Km.
SALIDA REAL: 16:00 horas
 Cartel fin de población
KILOMETROS TOTALES: 123,7 Km.

Altitud	Itinerario	Kilometros			Horarios Previstos		
		Parcial	Total	Faltan	36	38	40
1044	SALIDA Cartel Fin Población SO-P-1001	0,0	0,0	123,7	16:00	16:00	16:00
1098	Paso bajo autovia de frente	2,4	2,4	121,3	16:04	16:03	16:03
1062	RENIEBLAS	7,2	9,6	114,1	16:16	16:15	16:14
1079	ALMAJANO	4,6	14,2	109,5	16:23	16:22	16:21
1081	Cruce derecha dir. Magaña	0,5	14,7	109,0	16:24	16:23	16:22
975	MAGAÑA	17,8	32,5	91,2	16:54	16:51	16:48
954	Giro izquierda por SO-630 dir. San Pedro Manrique	0,5	33,0	90,7	16:55	16:52	16:49
1089	SAN PEDRO MANRIQUE	18,8	51,8	71,9	17:26	17:21	17:17
1096	Cruce giro izquierda por SO-650 dir. Soria	0,5	52,3	71,4	17:27	17:22	17:18
1118	Giro derecha ppor SO-P-1102 dir. Huerteles	0,7	53,0	70,7	17:28	17:23	17:19
1296	HUERTELES	9,0	62,0	61,7	17:43	17:37	17:33
1307	Cruce giro izquierda por SO-615 dir. Soria	0,7	62,7	61,0	17:44	17:39	17:34
1122	AUSEJO	18,1	80,8	42,9	18:14	18:07	18:01
1060	BUITRAGO	6,9	87,7	36,0	18:26	18:18	18:11
1054	GARRAY	4,2	91,9	31,8	18:33	18:25	18:17
1056	Cruce izq. por SO-P-1011 dir. Velilla de la Sierra	0,4	92,3	31,4	18:33	18:25	18:18
1065	Cruce izq. por SO-P-1011 dir. Velilla de la Sierra	0,2	92,5	31,2	18:34	18:26	18:18
1057	VELILLA DE LA SIERRA	3,3	95,8	27,9	18:39	18:31	18:23
1058	Giro derecha - peligro	0,1	95,9	27,8	18:39	18:31	18:23
1057	Giro derecha	0,3	96,2	27,5	18:40	18:31	18:24
1059	Cruce de frente por SO-P-1001	0,3	96,5	27,2	18:40	18:32	18:24
1098	Paso bajo autovia de frente	3,8	100,3	23,4	18:47	18:38	18:30
1044	SORIA	2,4	102,7	21,0	18:51	18:42	18:34
1042	Giro derecha dirección centro ciudad por N-234	0,3	103,0	20,7	18:51	18:42	18:34
1042	Paso puente Río Duero por Obispo Agustín	0,1	103,1	20,6	18:51	18:42	18:34
1084	Por Cuesta de la Dehesa Serena	0,7	103,8	19,9	18:53	18:43	18:35
1094	Por Tirso de Molina	0,3	104,1	19,6	18:53	18:44	18:36
1107	Por Santo Tomé	0,2	104,3	19,4	18:53	18:44	18:36
1112	Giro derecha por Las Casas	0,2	104,5	19,2	18:54	18:45	18:36
1110	Stop de frente por Crta Logroño N-111	0,8	105,3	18,4	18:55	18:46	18:37
1120	Rotonda de frente por N-111	1,5	106,8	16,9	18:58	18:48	18:40
1080	Bifurcación derecha dirección Garray	2,9	109,7	14,0	19:02	18:53	18:44
1065	GARRAY	0,7	110,4	13,3	19:04	18:54	18:45
1058	Giro derecha por SO-P-1011	0,9	111,3	12,4	19:05	18:55	18:46
1065	Giro izquierda dirección Velilla de la Sierra por SO-P-1011	0,2	111,5	12,2	19:05	18:56	18:47
1057	VELILLA DE LA SIERRA	3,3	114,8	8,9	19:11	19:01	18:52
1058	Giro derecha - peligro	0,1	114,9	8,8	19:11	19:01	18:52
1057	Giro derecha	0,3	115,2	8,5	19:12	19:01	18:52
1059	Cruce de frente por SO-P-1001	0,3	115,5	8,2	19:12	19:02	18:53
1098	Paso bajo autovia de frente	3,8	119,3	4,4	19:18	19:08	18:58
1044	SORIA	2,4	121,7	2,0	19:22	19:12	19:02
1042	Giro derecha dirección centro ciudad por N-234	0,3	122,0	1,7	19:23	19:12	19:03
1042	Paso puente Río Duero por Obispo Agustín	0,1	122,1	1,6	19:23	19:12	19:03
1084	Por Cuesta de la Dehesa Serena	0,7	122,8	0,9	19:24	19:13	19:04
1094	Por Tirso de Molina	0,3	123,1	0,6	19:25	19:14	19:04
1107	Por Santo Tomé	0,2	123,3	0,4	19:25	19:14	19:04
1112	Por La Tejera	0,1	123,4	0,3	19:25	19:14	19:05
1098	META Frente Plaza de Toros-Calle San Benito	0,3	123,7	0,0	19:26	19:15	19:05

**CAMPEONATO DE ESPAÑA
JUNIOR FEM. - LÍNEA**

HOJA DE RUTA

SORIA - SORIA 77,1 KMS

FECHA:
CONCENTRACION Y FIRMA:

Domingo 9 de septiembre de 2018

De **7:50** a **8:20** horas

Frente Plaza de Toros en Calle San Benito

LLAMADA CORREDORES:

8:24 horas

SALIDA NEUTRALIZADA:

8:26 horas

Calle San Benito, Tejera, Santo Tomás, Tirso de Molina, Cuesta de la Dehesa Serena, Puente sobre Río Duero, SO-P-1001

DISTANCIA DE LA NEUTRALIZACIÓN:

2,0 Km.

SALIDA REAL:

8:30 horas

Cartel fin de población

KILOMETROS TOTALES:

77,1 Km.

Altitud	Itinerario	Kilometros			Horarios Previstos		
		Parcial	Total	Faltan	36	38	40
1044	SALIDA Cartel Fin Población SO-P-1001	0,0	0,0	77,1	8:30	8:30	8:30
1098	Paso bajo autovía de frente	2,4	2,4	74,7	8:34	8:33	8:33
1059	Cruce de frente por SO-P-1011	3,8	6,2	70,9	8:40	8:39	8:39
1057	Giro izquierda	0,3	6,5	70,6	8:40	8:40	8:39
1057	VELILLA DE LA SIERRA	0,1	6,6	70,5	8:41	8:40	8:39
1058	Giro izquierda - peligro	0,2	6,8	70,3	8:41	8:40	8:40
1065	Cruce giro derecha por N-111 dir. Soria	3,4	10,2	66,9	8:47	8:46	8:45
1058	GARRAY	0,2	10,4	66,7	8:47	8:46	8:45
1056	Cruce giro izquierda por N-111 dir. Garray	0,1	10,5	66,6	8:47	8:46	8:45
1052	Giro derecha por S-OP-6007 dir. Tardesillas paso estrecho	0,5	11,0	66,1	8:48	8:47	8:46
1062	Rotonda 3ª salida por S-OP-6019 dir. El Royo	1,6	12,6	64,5	8:51	8:49	8:48
1072	Cruce giro derecha por SO-800	11,6	24,2	52,9	9:10	9:08	9:06
1077	LANGOSTO	3,8	28,0	49,1	9:16	9:14	9:12
1089	DERROÑADAS	2,3	30,3	46,8	9:20	9:17	9:15
1090	EL ROYO	1,0	31,3	45,8	9:22	9:19	9:16
1102	Comienza subida por SO-820	0,9	32,2	44,9	9:23	9:20	9:18
1259	Fin subida	2,6	34,8	42,3	9:28	9:24	9:22
1133	SOTILLO DEL RINCÓN	6,4	41,2	35,9	9:38	9:35	9:31
1148	VALDEAVELLANO DE TERA	2,2	43,4	33,7	9:42	9:38	9:35
1178	ROLLAMIENTA	3,9	47,3	29,8	9:48	9:44	9:40
1136	Cruce giro derecha por N-111 dir. Soria	6,2	53,5	23,6	9:59	9:54	9:50
1050	Giro derecha por SO-615 dir. Garray	9,2	62,7	14,4	10:14	10:09	10:04
1054	Rotonda dir. Garray por lado izquierdo	0,2	62,9	14,2	10:14	10:09	10:04
1058	Rotonda dir. Garray por ambos lados	0,3	63,2	13,9	10:15	10:09	10:04
1054	GARRAY	1,1	64,3	12,8	10:17	10:11	10:06
1056	Cruce izq. por SO-P-1011 dir. Velilla de la Sierra	0,4	64,7	12,4	10:17	10:12	10:07
1065	Cruce izq. por SO-P-1011 dir. Velilla de la Sierra	0,2	64,9	12,2	10:18	10:12	10:07
1057	VELILLA DE LA SIERRA	3,3	68,2	8,9	10:23	10:17	10:12
1058	Giro derecha - peligro	0,1	68,3	8,8	10:23	10:17	10:12
1057	Giro derecha	0,3	68,6	8,5	10:24	10:18	10:12
1059	Cruce de frente por SO-P-1001	0,3	68,9	8,2	10:24	10:18	10:13
1098	Paso bajo autovía de frente	3,8	72,7	4,4	10:31	10:24	10:19
1044	SORIA	2,4	75,1	2,0	10:35	10:28	10:22
1042	Giro derecha dirección centro ciudad por N-234	0,3	75,4	1,7	10:35	10:29	10:23
1042	Paso puente Río Duero por Obispo Agustín	0,1	75,5	1,6	10:35	10:29	10:23
1084	Por Cuesta de la Dehesa Serena	0,7	76,2	0,9	10:37	10:30	10:24
1094	Por Tirso de Molina	0,3	76,5	0,6	10:37	10:30	10:24
1107	Por Santo Tomás	0,2	76,7	0,4	10:37	10:31	10:25
1112	Por La Tejera	0,1	76,8	0,3	10:38	10:31	10:25
1098	META Frente Plaza de Toros-Calle San Benito	0,3	77,1	0,0	10:38	10:31	10:25

DESVÍO DE VEHÍCULOS: 100 m antes de meta por Calle Caro - Rota de Calatañazor y Venerable Palafox

**CAMPEONATO DE ESPAÑA
JUNIOR - LÍNEA**

HOJA DE RUTA

SORIA - SORIA 123,7 KMS

FECHA: Domingo 9 de septiembre de 2018
CONCENTRACION Y FIRMA: De 10:07 a 10:37 horas

Frente Plaza de Toros en Calle San Benito

LLAMADA CORREDORES: 10:39 horas

SALIDA NEUTRALIZADA: 10:41 horas

Calle San Benito, Tejera, Santo Tomás, Tirso de Molina, Cuesta de la Dehesa Serena, Puente sobre Río Duero, SO-P-1001

DISTANCIA DE LA NEUTRALIZACIÓN: 2,0 Km.

SALIDA REAL: 10:45 horas

Cartel fin de población

KILOMETROS TOTALES: 123,7 Km.

Altitud	Itinerario	Kilometros			Horarios Previstos		
		Parcial	Total	Faltan	36	38	40
1044	SALIDA Cartel Fin Población SO-P-1001	0,0	0,0	123,7	10:45	10:45	10:45
1098	Paso bajo autovia de frente	2,4	2,4	121,3	10:49	10:48	10:48
1062	RENIEBLAS	7,2	9,6	114,1	11:01	11:00	10:59
1079	ALMAJANO	4,6	14,2	109,5	11:08	11:07	11:06
1081	Cruce derecha dir. Magaña	0,5	14,7	109,0	11:09	11:08	11:07
975	MAGAÑA	17,8	32,5	91,2	11:39	11:36	11:33
954	Giro izquierda por SO-630 dir. San Pedro Manrique	0,5	33,0	90,7	11:40	11:37	11:34
1089	SAN PEDRO MANRIQUE	18,8	51,8	71,9	12:11	12:06	12:02
1096	Cruce giro izquierda por SO-650 dir. Soria	0,5	52,3	71,4	12:12	12:07	12:03
1118	Giro derecha por SO-P-1102 dir. Huerteles	0,7	53,0	70,7	12:13	12:08	12:04
1296	HUERTELES	9,0	62,0	61,7	12:28	12:22	12:18
1307	Cruce giro izquierda por SO-615 dir. Soria	0,7	62,7	61,0	12:29	12:24	12:19
1122	AUSEJO	18,1	80,8	42,9	12:59	12:52	12:46
1060	BUITRAGO	6,9	87,7	36,0	13:11	13:03	12:56
1054	GARRAY	4,2	91,9	31,8	13:18	13:10	13:02
1056	Cruce izq. por SO-P-1011 dir. Velilla de la Sierra	0,4	92,3	31,4	13:18	13:10	13:03
1065	Cruce izq. por SO-P-1011 dir. Velilla de la Sierra	0,2	92,5	31,2	13:19	13:11	13:03
1057	VELILLA DE LA SIERRA	3,3	95,8	27,9	13:24	13:16	13:08
1058	Giro derecha - peligro	0,1	95,9	27,8	13:24	13:16	13:08
1057	Giro derecha	0,3	96,2	27,5	13:25	13:16	13:09
1059	Cruce de frente por SO-P-1001	0,3	96,5	27,2	13:25	13:17	13:09
1098	Paso bajo autovia de frente	3,8	100,3	23,4	13:32	13:23	13:15
1044	SORIA	2,4	102,7	21,0	13:36	13:27	13:19
1042	Giro derecha dirección centro ciudad por N-234	0,3	103,0	20,7	13:36	13:27	13:19
1042	Paso puente Río Duero por Obispo Agustín	0,1	103,1	20,6	13:36	13:27	13:19
1084	Por Cuesta de la Dehesa Serena	0,7	103,8	19,9	13:38	13:28	13:20
1094	Por Tirso de Molina	0,3	104,1	19,6	13:38	13:29	13:21
1107	Por Santo Tomás	0,2	104,3	19,4	13:38	13:29	13:21
1112	Giro derecha por Las Casas	0,2	104,5	19,2	13:39	13:30	13:21
1110	Stop de frente por Crta Logroño N-111	0,8	105,3	18,4	13:40	13:31	13:22
1120	Rotonda de frente por N-111	1,5	106,8	16,9	13:43	13:33	13:25
1080	Bifurcación derecha dirección Garray	2,9	109,7	14,0	13:47	13:38	13:29
1065	GARRAY	0,7	110,4	13,3	13:49	13:39	13:30
1058	Giro derecha por SO-P-1011	0,9	111,3	12,4	13:50	13:40	13:31
1065	Giro izquierda dirección Velilla de la Sierra por SO-P-1011	0,2	111,5	12,2	13:50	13:41	13:32
1057	VELILLA DE LA SIERRA	3,3	114,8	8,9	13:56	13:46	13:37
1058	Giro derecha - peligro	0,1	114,9	8,8	13:56	13:46	13:37
1057	Giro derecha	0,3	115,2	8,5	13:57	13:46	13:37
1059	Cruce de frente por SO-P-1001	0,3	115,5	8,2	13:57	13:47	13:38
1098	Paso bajo autovia de frente	3,8	119,3	4,4	14:03	13:53	13:43
1044	SORIA	2,4	121,7	2,0	14:07	13:57	13:47
1042	Giro derecha dirección centro ciudad por N-234	0,3	122,0	1,7	14:08	13:57	13:48
1042	Paso puente Río Duero por Obispo Agustín	0,1	122,1	1,6	14:08	13:57	13:48
1084	Por Cuesta de la Dehesa Serena	0,7	122,8	0,9	14:09	13:58	13:49
1094	Por Tirso de Molina	0,3	123,1	0,6	14:10	13:59	13:49
1107	Por Santo Tomás	0,2	123,3	0,4	14:10	13:59	13:49
1112	Por La Tejera	0,1	123,4	0,3	14:10	13:59	13:50
1098	META Frente Plaza de Toros-Calle San Benito	0,3	123,7	0,0	14:11	14:00	13:50