



CAMPEONATO DE ESPAÑA


CARRETERA

ÉLITE PROFESIONAL
ÉLITE Y SUB-23



Provincia de Castellón, 22 al 24 de junio de 2018

CAMPEONATO DE ESPAÑA DE CICLISMO EN CARRETERA (CRI)							Viernes, 22 de junio de 2018			
SUB-23 HOMBRES			VALL D'ALBA			VALL D'ALBA			19,5 Kms.	
Punto de encuentro:					Avda. Villafranca		Concentración:		9:15 a 9:50	
Parking equipos:					Avda. Villafranca		Llamada:		9:55	
KILÓMETROS							HORARIO PREVISTO			
ALTITUD	RECORRIDOS	POR RECORRER	PARCIAL	ITINERARIO			CTRA.	40	42	44
300	0,0	19,5	0,0	SALIDA Avda. Castelló				10:00	10:00	10:00
306	0,2	19,3	0,2	cruce	giro izquierda	por Avda. Pasillos		10:00	10:00	10:00
308	0,4	19,1	0,2	cruce	giro derecha	por Carrer Regall		10:00	10:00	10:00
277	0,6	18,9	0,2	cruce	giro izquierda	por Avda. Pou Ample		10:00	10:00	10:00
272	1,0	18,5	0,4	cruce	recto	dir. Vilafamés	CV-158	10:01	10:01	10:01
259	7,0	12,5	6,0	rotonda	giro derecha, 1ª salida	dir. La Barona	CV-162	10:10	10:10	10:09
254	12,4	7,1	5,4	LA BARONA				10:18	10:17	10:16
254	12,5	7,0	0,1	rotonda	recto	dir. La Pelejana	CV-162	10:18	10:17	10:17
292	16,0	3,5	3,5	cruce	giro derecha	dir. Vall d'Alba	CV-15	10:24	10:22	10:21
313	19,0	0,5	3,0	rotonda	recto, 1ª salida			10:28	10:27	10:25
308	19,1	0,4	0,1	VALL D'ALBA				10:28	10:27	10:26
306	19,2	0,3	0,1	rotonda	giro izquierda	por Avda. Castelló		10:28	10:27	10:26
300	19,5	0,0	0,3	META – VALL D'ALBA Avda. Castelló				10:29	10:27	10:26





CAMPEONATO DE ESPAÑA


CARRETERA

ÉLITE PROFESIONAL
ÉLITE Y SUB-23



Provincia de Castellón, 22 al 24 de junio de 2018

CAMPEONATO DE ESPAÑA DE CICLISMO EN CARRETERA (CRI)							Viernes, 22 de junio de 2018				
ÉLITE Y SUB-23 FÉMINAS			VALL D'ALBA			VALL D'ALBA			19,5 Kms.		
Punto de encuentro:					Avda. Villafranca		Concentración:		11:15 a 11:50		
Parking equipos:					Avda. Villafranca		Llamada:		11:55		
KILÓMETROS		ITINERARIO					HORARIO PREVISTO				
ALTITUD	RECORRIDOS	POR RECORRER	PARCIAL				CTRA.	36	38	40	
300	0,0	19,5	0,0	SALIDA Avda. Castelló				12:00	12:00	12:00	
306	0,2	19,3	0,2	cruce	giro izquierda	por Avda. Pasillos		12:00	12:00	12:00	
308	0,4	19,1	0,2	cruce	giro derecha	por Carrer Regall		12:00	12:00	12:00	
277	0,6	18,9	0,2	cruce	giro izquierda	por Avda. Pou Ample		12:01	12:00	12:00	
272	1,0	18,5	0,4	cruce	recto	dir. Vilafamés	CV-158	12:01	12:01	12:01	
259	7,0	12,5	6,0	rotonda	giro derecha, 1ª salida	dir. La Barona	CV-162	12:11	12:11	12:10	
254	12,4	7,1	5,4	LA BARONA				12:20	12:19	12:18	
254	12,5	7,0	0,1	rotonda	recto	dir. La Pelejana	CV-162	12:20	12:19	12:18	
292	16,0	3,5	3,5	cruce	giro derecha	dir. Vall d'Alba	CV-15	12:26	12:25	12:24	
313	19,0	0,5	3,0	rotonda	recto, 1ª salida			12:31	12:30	12:28	
308	19,1	0,4	0,1	VALL D'ALBA				12:31	12:30	12:28	
306	19,2	0,3	0,1	rotonda	giro izquierda	por Avda. Castelló		12:32	12:30	12:28	
300	19,5	0,0	0,3	META – VALL D'ALBA Avda. Castelló				12:32	12:30	12:29	





CAMPEONATO DE ESPAÑA


CARRETERA

ÉLITE PROFESIONAL
ÉLITE Y SUB-23



Provincia de Castellón, 22 al 24 de junio de 2018

CAMPEONATO DE ESPAÑA DE CICLISMO EN CARRETERA (CRI)							Viernes, 22 de junio de 2018			
ÉLITE y ÉLITE-UCI HOMBRES			VALL D'ALBA			VALL D'ALBA			37,5 Kms.	
Punto de encuentro: Avda. Villafranca					Concentración: 16:15 a 16:50					
Parking equipos: Avda. Villafranca					Llamada: 16:55					
KILÓMETROS				ITINERARIO			HORARIO PREVISTO			
ALTITUD	RECORRIDOS	POR RECORRER	PARCIAL				CTRA.	42	44	46
300	0,0	37,5	0,0	SALIDA Avda. Castelló				17:00	17:00	17:00
306	0,2	37,3	0,2	cruce	giro izquierda	por Avda. Pasillos		17:00	17:00	17:00
308	0,4	37,1	0,2	cruce	giro derecha	por Carrer Regall		17:00	17:00	17:00
277	0,6	36,9	0,2	cruce	giro izquierda	por Avda. Pou Ample		17:00	17:00	17:00
272	1,0	36,5	0,4	cruce	giro derecha	dir. La Barona	CV-159	17:01	17:01	17:01
254	3,7	33,8	2,7	LA BARONA				17:05	17:05	17:04
254	4,0	33,5	0,3	rotonda	giro izquierda, 2ª salida	dir. Les Useres	CV-159	17:05	17:05	17:05
384	13,0	24,5	9,0	ALTO DE LES USERES				17:18	17:17	17:16
384	13,1	24,4	0,1	LES USERES				17:18	17:17	17:17
382	13,1	24,4	0,0	cruce	giro derecha	dir. Adzaneta	CV-165	17:18	17:17	17:17
400	21,5	16,0	8,4	ADZANETA				17:30	17:29	17:28
407	21,8	15,7	0,3	rotonda	giro derecha, 1ª salida	dir. La Pelejana	CV-170	17:31	17:29	17:28
505	25,4	12,1	3,6	ALTO COLL DE LA BASA				17:36	17:34	17:33
290	33,0	4,5	7,6	cruce	giro derecha	dir. Vall d'Alba	CV-15	17:47	17:45	17:43
290	33,1	4,4	0,1	LA PELEJANA				17:47	17:45	17:43
313	37,1	0,4	4,0	rotonda	recto, 1ª salida			17:53	17:50	17:48
308	37,2	0,3	0,1	VALL D'ALBA				17:53	17:50	17:48
306	37,3	0,2	0,1	rotonda	giro izquierda	por Avda. Castelló		17:53	17:50	17:48
300	37,5	0,0	0,2	META – VALL D'ALBA Avda. Castelló				17:53	17:51	17:48






CAMPEONATO DE ESPAÑA
CARRETERA ÉLITE PROFESIONAL
ÉLITE Y SUB-23



Provincia de Castellón, 22 al 24 de junio de 2018

CAMPEONATO DE ESPAÑA DE CICLISMO EN CARRETERA (LÍNEA)							Sábado, 23 de junio de 2018			
SUB-23 HOMBRES		OROPESA DEL MAR			CULLA		161,5 Kms.			
Punto de encuentro: Plaza España					Control de firmas:		Ayuntamiento Oropesa			
Parking equipos: C/ Torreblanca y Plaza España					Llamada:		8:30 a 9:15			
SALIDA NEUTRALIZADA: C/ Laura de Cervellón, Plaza España, Avda. del Mar, Pl. Príncipe de Asturias hacia Marina d'Or por Avda. Barcelona, Avda. La Ratlla para enlazar con la CV-148							9:25 7,0 Kms.			
KILÓMETROS								HORARIO PREVISTO		
ALTITUD	RECORRIDOS	POR RECORRER	PARCIAL	ITINERARIO			CTRA.	36	38	40
28	0,0	161,5	0,0	SALIDA OROPESA DEL MAR CV-148, Km. 1			CV-148	09:30	09:30	09:30
255	12,0	149,5	12,0	rotonda	recto, 2ª salida		CV-159	09:50	09:48	09:48
279	18,5	143,0	6,5	rotonda	giro derecha, 1ª salida		CV-15	10:00	09:59	09:57
300	19,5	142,0	1,0	VALL D'ALBA por fuera población				10:02	10:00	09:59
285	24,0	137,5	4,5	LA PELEJANA				10:10	10:07	10:06
283	24,8	136,7	0,8	cruce	recto	dirección Els Ibarsos		10:11	10:09	10:07
310	27,8	133,7	3,0	ELS IBARSOS				10:16	10:13	10:11
310	28,6	132,9	0,8	rotonda	giro izquierda 3ª salida	por Ctra. "Ibarsos-Culla"	CV-166	10:17	10:15	10:12
332	30,1	131,4	1,5	cruce	desvío derecha			10:20	10:17	10:15
510	36,5	125,0	6,4	cruce	desvío derecha	dirección Torre de Embesora	CV-165	10:30	10:27	10:24
620	43,0	118,5	6,5	TORRE DE EMBESORA				10:41	10:37	10:34
654	48,5	113,0	5,5	VILAR DE CANES				10:50	10:46	10:42
584	51,0	110,5	2,5	cruce	giro izquierda	dirección Ares	CV-15	10:55	10:50	10:46
705	57,5	104,0	6,5	cruce	giro izquierda	dirección Benasal	CV-166	11:05	11:00	10:56
840	61,5	100,0	4,0	BENASAL				11:12	11:07	11:02
#### #	70,5	91,0	9,0	CULLA		1er paso		11:27	11:21	11:15





CAMPEONATO DE ESPAÑA

CARRETERA

ÉLITE PROFESIONAL
ÉLITE Y SUB-23



Provincia de Castellón, 22 al 24 de junio de 2018

877	74,0	87,5	3,5		cruce	giro derecha	por Ctra. "Ibarsos-Culla"	CV-166	11:33	11:26	11:21
510	82,0	79,5	8,0		cruce	giro izquierda	dirección Torre Embesora	CV-165	11:46	11:39	11:33
620	88,5	73,0	6,5		TORRE DE EMBESORA				11:57	11:49	11:42
654	94,0	67,5	5,5		VILAR DE CANES				12:06	11:58	11:51
584	96,5	65,0	2,5		cruce	giro izquierda	dirección Ares	CV-15	12:10	12:02	11:54
705	103,0	58,5	6,5		cruce	giro izquierda	dirección Benasal	CV-166	12:21	12:12	12:04
840	107,0	54,5	4,0		BENASAL				12:28	12:18	12:10
#### #	116,0	45,5	9,0		CULLA				12:43	12:33	12:24
877	119,5	42,0	3,5		cruce	giro derecha	por Ctra. "Ibarsos-Culla"	CV-166	12:49	12:38	12:29
510	127,5	34,0	8,0		cruce	giro izquierda	dirección Torre de Embesora	CV-165	13:02	12:51	12:41
620	134,0	27,5	6,5		TORRE DE EMBESORA				13:13	13:01	12:51
654	139,5	22,0	5,5		VILAR DE CANES				13:22	13:10	12:59
584	142,0	19,5	2,5		cruce	giro izquierda	dirección Ares	CV-15	13:26	13:14	13:03
705	148,5	13,0	6,5		cruce	giro izquierda	dirección Benasal	CV-166	13:37	13:24	13:12
840	152,5	9,0	4,0		BENASAL				13:44	13:30	13:18
#### #	161,5	0,0	9,0		META – CULLA				13:59	13:45	13:32




CAMPEONATO DE ESPAÑA
CARRETERA ÉLITE PROFESIONAL
ÉLITE Y SUB-23



Provincia de Castellón, 22 al 24 de junio de 2018

CAMPEONATO DE ESPAÑA DE CICLISMO EN CARRETERA (LÍNEA)							Sábado, 23 de junio de 2018			
ÉLITE Y SUB-23 FÉMINAS			OROPESA DEL MAR			CULLA			116 Kms.	
Punto de encuentro:					Plaza España		Control de firmas:		Ayuntamiento Oropesa	
Parking equipos:					C/ Torreblanca y Plaza España		Llamada:		15:30 a 16:15 h	
SALIDA NEUTRALIZADA:					C/ Laura de Cervellón, Plaza España, Avda. del Mar, Pl. Príncipe de Asturias hacia Marina d'Or por Avda. Barcelona, Avda. La Ratlla para enlazar con la CV-148		16:25		7,0 Kms.	
ALTITUD	KILÓMETROS			ITINERARIO	CTRA.	HORARIO PREVISTO				
	RECORRIDOS	POR RECORRER	PARCIAL			36	38	40		
28	0,0	116,0	0,0	SALIDA OROPESA DEL MAR CV-148, Km. 1	CV-148	16:30	16:30	16:30		
255	12,0	104,0	12,0	rotonda recto, 2ª salida	CV-159	16:50	16:48	16:48		
279	18,5	97,5	6,5	rotonda giro derecha, 1ª salida	CV-15	17:00	16:59	16:57		
300	19,5	96,5	1,0	VALL D'ALBA por fuera población		17:02	17:00	16:59		
285	24,0	92,0	4,5	LA PELEJANA		17:10	17:07	17:06		
283	24,8	91,2	0,8	cruce recto dirección Els Ibarsos		17:11	17:09	17:07		
310	27,8	88,2	3,0	ELS IBARSOS		17:16	17:13	17:11		
310	28,6	87,4	0,8	rotonda giro izquierda 3ª salida por Ctra. "Ibarsos-Culla"	CV-166	17:17	17:15	17:12		
332	30,1	85,9	1,5	cruce desvío derecha		17:20	17:17	17:15		
510	36,5	79,5	6,4	cruce desvío derecha dirección Torre Embesora	CV-165	17:30	17:27	17:24		
620	43,0	73,0	6,5	TORRE DE EMBESORA		17:41	17:37	17:34		





CAMPEONATO DE ESPAÑA CARRETERA

ÉLITE PROFESIONAL
ÉLITE Y SUB-23



Provincia de Castellón, 22 al 24 de junio de 2018

654	48,5	67,5	5,5		VILAR DE CANES			17:50	17:46	17:42	
584	51,0	65,0	2,5		cruce	giro izquierda	dirección Ares	CV-15	17:55	17:50	17:46
705	57,5	58,5	6,5		cruce	giro izquierda	dirección Benasal	CV-166	18:05	18:00	17:56
840	61,5	54,5	4,0		BENASAL				18:12	18:07	18:02
#### #	70,5	45,5	9,0		CULLA	1er paso			18:27	18:21	18:15
877	74,0	42,0	3,5		cruce	giro derecha	por Ctra. "Ibarsos-Culla"	CV-166	18:33	18:26	18:21
510	82,0	34,0	8,0		cruce	giro izquierda	dirección Torre de Embesora	CV-165	18:46	18:39	18:33
620	88,5	27,5	6,5		TORRE DE EMBESORA				18:57	18:49	18:42
654	94,0	22,0	5,5		VILAR DE CANES				19:06	18:58	18:51
584	96,5	19,5	2,5		cruce	giro izquierda	dirección Ares	CV-15	19:10	19:02	18:54
705	103,0	13,0	6,5		cruce	giro izquierda	dirección Benasal	CV-166	19:21	19:12	19:04
840	107,0	9,0	4,0		BENASAL				19:28	19:18	19:10
#### #	116,0	0,0	9,0		META – CULLA				19:43	19:33	19:24




CAMPEONATO DE ESPAÑA
CARRETERA ÉLITE PROFESIONAL
ÉLITE Y SUB-23



Provincia de Castellón, 22 al 24 de junio de 2018

CAMPEONATO DE ESPAÑA DE CICLISMO EN CARRETERA (LÍNEA)							Domingo, 24 de junio de 2018				
ÉLITE y ÉLITE-UCI HOMBRES			CASTELLÓN			BENICASIM			215 Kms.		
Punto de encuentro: Patronato Deporte Castellón, C/ Islas Columbretes					Control de firmas: Patronato Deporte Castellón						
					8:00 a 8:45						
Parking equipos: Calle Rafalafena y calle Blasco Ibáñez					Llamada: 8:50						
SALIDA NEUTRALIZADA: Desde C/ Columbretes, Avda. del Mar, Ronda Circunvalación, Avda. Casalduch hacia Almassora por CV-18 en dirección a Burriana					8:55 8,5 Kms.						
KILÓMETROS								HORARIO PREVISTO			
ALTITUD	RECORRIDOS	POR RECORRER	PARCIAL	ITINERARIO				CTRA.	38	40	42
18	0,0	215,0	0,0	SALIDA ALMASSORA Puente Rio Mijares				CV-18	09:00	09:00	09:00
14	6,0	209,0	6,0	BURRIANA por fuera población dirección Nules					09:09	09:09	09:08
21	13,1	201,9	7,1	NULES interior población por calle de la Purísima					09:20	09:19	09:18
19	14,1	200,9	1,0	cruce giro derecha dirección La Vilavella				CV-231	09:22	09:21	09:20
27	15,1	199,9	1,0	LA VILAVELLA giro izquierda, 2ª salida dirección Vall d'Uxó				CV-224	09:23	09:22	09:21
60	20,1	194,9	5,0	rotonda giro izquierda, 2ª salida				CV-226	09:31	09:30	09:28
80	21,1	193,9	1,0	VALL DE UXÓ por fuera población por Ctra. Algar				CV-230	09:33	09:31	09:30
115	25,6	189,4	4,5	rotonda giro derecha, 1ª salida				N-225	09:40	09:38	09:36
260	39,6	175,4	14,0	cruce acceso A-23 giro derecha				N-234	10:02	09:59	09:56
246	40,6	174,4	1,0	cruce desviación izquierda por N-234					10:04	10:00	09:58
287	45,1	169,9	4,5	SONEJA dirección Segorbe					10:11	10:07	10:04
314	45,1	169,9		SEGORBE por fuera población					10:11	10:07	10:04
314	51,1	163,9	6,0	rotonda giro derecha, 1ª salida				CV-200	10:20	10:16	10:13
307	52,6	162,4	1,5	cruce giro izquierda				CV-215	10:23	10:18	10:15
345	53,6	161,4	1,0	PEÑALBA					10:24	10:20	10:16
427	59,6	155,4	6,0	VALL DE ALMONACID por fuera población					10:34	10:29	10:25



Provincia de Castellón, 22 al 24 de junio de 2018

465	61,6	153,4	2,0		ALGIMIA DE ALMONACID	por fuera población	dirección Alcudia de Veo		10:37	10:32	10:28
726	67,9	147,1	6,3		ALTO DE ALCUDIA				10:47	10:41	10:37
469	71,9	143,1	4,0		ALCUDIA DE VEO	cruce recto		CV.223	10:53	10:47	10:42
414	73,7	141,3	1,8		VEO	por fuera población			10:56	10:50	10:45
243	79,7	135,3	6,0		TALES				11:05	10:59	10:53
218	82,1	132,9	2,4		ARTESA				11:09	11:03	10:57
192	84,5	130,5	2,4		ONDA		dirección Alcora	CV-21	11:13	11:06	11:00
200	93,0	122,0	8,5		cruce	giro derecha	dirección Castellón	CV-189	11:26	11:19	11:12
86	101,0	114,0	8,0		rotonda	giro izquierda, 3ª salida		CV-17	11:39	11:31	11:24
90	101,3	113,7	0,3		desviación derecha		por Autovía de la Plana	CV-10	11:39	11:31	11:24
102	105,3	109,7	4,0		CV-10 salida 18	desviación derecha	dirección Castellón nord	CV-151	11:46	11:37	11:30
85	105,3	109,7			CASTELLÓN	por fuera población			11:46	11:37	11:30
67	107,8	107,2	2,5		rotonda de la silla	giro izquierda, 3ª salida	por Ronda Circunv. Oeste		11:50	11:41	11:34
25	110,8	104,2	3,0		rotonda	giro izquierda, 4ª salida	dirección Benicasim	CV-149	11:54	11:46	11:38
8	116,3	98,7	5,5		rotonda	giro derecha, 2ª salida	por Camino La Ratlla		12:03	11:54	11:46
5	119,8	95,2	3,5		rotonda	giro izquierda, 2ª salida	por Avda. Ferrandis Salvador		12:09	11:59	11:51
5	119,8	95,2					por C/ La Corte, C/ Doctor Jorge Comins, Avda. Barcelona y Avda. Sto. Tomás		12:09	11:59	11:51
18	125,8	89,2	6,0		BENICASIM	1er paso			12:18	12:08	11:59
22	126,5	88,5	0,7		cruce	giro derecha	Dir. Desierto Las Palmas	CV-147	12:19	12:09	12:00
408	134,5	80,5	8,0		ALTO DESIERTO LAS PALMAS				12:32	12:21	12:12
29	143,5	71,5	9,0		rotonda La Magdalena	recto, 2ª salida		CV-144	12:46	12:35	12:25
8	145,7	69,3	2,2		rotonda	recto, 3ª salida	por Camino La Ratlla		12:50	12:38	12:28
5	149,2	65,8	3,5		rotonda	giro izquierda, 2ª salida	por Avda. Ferrandis Salvador		12:55	12:43	12:33
5	149,2	65,8					por C/ La Corte, C/ Doctor Jorge Comins, Avda. Barcelona y Avda. Sto. Tomás		12:55	12:43	12:33
18	155,2	59,8	6,0		BENICASIM	2º paso			13:05	12:52	12:41
22	155,9	59,1	0,7		cruce	giro derecha	Dir. Desierto Las Palmas	CV-147	13:06	12:53	12:42
408	163,9	51,1	8,0		ALTO DESIERTO LAS PALMAS				13:18	13:05	12:54



CAMPEONATO DE ESPAÑA


CARRETERA

ÉLITE PROFESIONAL
ÉLITE Y SUB-23



Provincia de Castellón, 22 al 24 de junio de 2018

29	172,9	42,1	9,0		rotonda La Magdalena	recto, 2ª salida		CV-144	13:33	13:19	13:07
8	175,1	39,9	2,2		rotonda	recto, 3ª salida	por Camino La Ratlla		13:36	13:22	13:10
5	178,6	36,4	3,5		rotonda	giro izquierda, 2ª salida	por Avda. Ferrandis Salvador		13:42	13:27	13:15
5	178,6	36,4			por C/ La Corte, C/ Doctor Jorge Comins, Avda. Barcelona y Avda. Sto. Tomás				13:42	13:27	13:15
18	184,6	30,4	6,0		BENICASIM	3er paso			13:51	13:36	13:23
22	185,3	29,7	0,7		cruce	giro derecha	Dir. Desierto Las Palmas	CV-147	13:52	13:37	13:24
408	193,3	21,7	8,0		ALTO DESIERTO LAS PALMAS				14:05	13:49	13:36
29	202,3	12,7	9,0		rotonda La Magdalena	recto, 2ª salida		CV-144	14:19	14:03	13:49
8	204,5	10,5	2,2		rotonda	recto, 3ª salida	por Camino La Ratlla		14:22	14:06	13:52
5	208,0	7,0	3,5		rotonda	giro izquierda, 2ª salida	por Avda. Ferrandis Salvador		14:28	14:12	13:57
5	208,0	7,0			por C/ La Corte, C/ Doctor Jorge Comins, Avda. Barcelona y Avda. Sto. Tomás				14:28	14:12	13:57
18	214,0	1,0	6,0		BENICASIM				14:37	14:21	14:05
18	215,0	0,0	1,0		META – BENICASIM	Avda. Santo Tomás			14:39	14:22	14:07





CAMPEONATO DE ESPAÑA
CARRETERA ÉLITE PROFESIONAL
ÉLITE Y SUB-23



Provincia de Castellón, 22 al 24 de junio de 2018

BUCLE FINAL PRUEBAS EN LÍNEA SUB-23 HOMBRES Y ÉLITES Y SUB-23 FÉMINAS							
ALTIUD	KILÓMETROS			ITINERARIO	CTRA.		
	RECORRIDOS	POR RECORRER	PARCIAL				
#### #	0,0	45,5	0,0	CULLA	META		
877	3,5	42,0	3,5	cruce	giro derecha	por Ctra. "Ibarsos-Culla"	CV-166
510	11,5	34,0	8,0	cruce	giro izquierda	dirección Torre de Embesora	CV-165
620	18,0	27,5	6,5	TORRE DE EMBESORA			
654	23,5	22,0	5,5	VILAR DE CANES			
584	26,0	19,5	2,5	cruce	giro izquierda	dirección Ares	CV-15
705	32,5	13,0	6,5	cruce	giro izquierda	dirección Benasal	CV-166
840	36,5	9,0	4,0	BENASAL			
#### #	45,5	0,0	9,0	CULLA	META		

BUCLE FINAL PRUEBA EN LÍNEA ÉLITE Y ÉLITE-UCI HOMBRES							
ALTIUD	KILÓMETROS			ITINERARIO	CTRA.		
	RECORRIDOS	POR RECORRER	PARCIAL				
18	0,0	29,4		BENICASIM	META		
22	0,7	28,7	0,7	cruce	giro derecha	Dir. Desierto Las Palmas	CV-147
408	8,7	20,7	8,0	ALTO DESIERTO LAS PALMAS			
29	17,7	11,7	9,0	rotonda La Magdalena	recto, 2ª salida		CV-144
8	19,9	9,5	2,2	rotonda	recto, 3ª salida	por Camino La Ratlla	
5	23,4	6,0	3,5	rotonda	giro izquierda, 2ª salida	por Avda. Ferrandis Salvador	
5	23,4	6,0		por C/ La Corte, C/ Doctor Jorge Comins, Avda. Barcelona y Avda. Sto. Tomás			
18	29,4	0,0	6,0	BENICASIM	META		



CAMPEONATO DE ESPAÑA

CARRETERA ÉLITE PROFESIONAL
ÉLITE Y SUB-23