



MIAJADAS [CÁCERES] 18 FEBRERO 2018



GUÍA TÉCNICA TITÁN DE LOS RÍOS

OPEN DE ESPAÑA BTT XCMu



PRESENTACIÓN

TITÁN DE LOS RÍOS es puntuable para el Open de España XCMu y forma parte del calendario del Open de Extremadura de XCM.

Existen tres distancias:

Las categorías, ÉLITE PRO (Élite/Sub23), MÁSTER 30, MÁSTER 40, MÁSTER 50/60 masculino y **ÉLITE PRO (Élite/Sub23), MÁSTER 30, MÁSTER 40 Y MÁSTER 50/60 femenina**, con un recorrido de 133 Km y un desnivel positivo acumulado de .

La prueba puntuable para el Open de Extremadura XCM con una distancia de 70 KM y un desnivel positivo acumulado de

La media maratón no competitiva con una distancia de 50 Km y un desnivel acumulado de

El trazado discurre por pistas, caminos, senderos y trialeras con un recorrido de diferentes niveles de exigencia y dificultad técnica que garantizan diversión y puro mountain bike.

La salida y la meta será en la Avenida de Trujillo de Miajadas, antigua N-V, y durante el recorrido atravesaremos términos municipales de diferentes localidades: Miajadas, Almoharín, Valdemorales, Arroyomolinos de Montanchez, Montanchez, Zarza de Montanchez, Robledillo de Trujillo, Ibahernando, Puerto de Santa Cruz, Villamesías y Escurial. Los corredores podrán disfrutar del fantástico paisaje extremeño en todo su esplendor.



INSCRIPCIONES

Cualquier persona que desee participar en esta competición debe formalizar su inscripción a través de la página web oficial de la Federación Española de Ciclismo, a la que se puede acceder desde: <http://clubciclistamiajadas.com>. El plazo de inscripción está abierto desde el 3 de Enero de 2018 hasta el 8 de Febrero del 2018.



PATROCINADORES PRINCIPALES





COMO LLEGAR/LOCALIZACIÓN

Miajadas es un municipio conocido como la "*Capital Europea del Tomate*" situado al sur de la provincia de Cáceres, prácticamente en el centro geográfico de Extremadura. Con una población de 9.773 habitantes es la quinta más poblada de la provincia de Cáceres.

Desde Madrid hay 290 Km de distancia. Tomaremos la A5 dirección Badajoz abandonando la autovía en salida 287.

Desde Sevilla hay 246 Km de distancia. Tomaremos la A66 dirección Mérida y al llegar tomaremos la A5 dirección Madrid abandonando la autovía en la salida 294.



PROGRAMA DE CARRERA

Fecha	Hora	Acción	Lugar
03/01/18	00:00h	Apertura de Inscripciones	RFEC
08/02/18	23:59h	Cierre de Inscripciones	RFEC
17/02/18	16:00h	Recogida de Dorsales	Pabellón Multiusos
17/02/18	18:00h	Briefing Explicativo	Hotel La Torre
17/02/18	20:00h	Fin Entrega de Dorsales	Pabellón Multiusos
18/02/18	07:00h	Recogida de Dorsales	Pabellón Multiusos
18/02/18	07:30h	Fin de recogida de Dorsales	Pabellón Multiusos
18/02/18	08:00h	Salida OPEN DE ESPAÑA ultramaratón	Zona Cero
18/02/18	09:00h	Salida Maratón Open Extremadura	Zona Cero
18/02/18	09:30h	Salida Media Maratón	Zona Cero
18/02/18	10:00h	Titán Junior Challenge	Polígono Industrial
18/02/18	13:29h	Llegada primeros corredores a meta	Zona Cero
18/02/18	13:00h	Apertura Servicio de Comida	Hotel La Torre
18/02/18	15:30h	Entrega de Trofeos	Zona Cero
18/02/18	19:00h	Cierre de Control en Meta	Zona Cero
18/02/18	20:00h	Fin Servicios comida y vestuarios	Hotel La Torre/Pabellón Multiusos

- 1 Km antes de llegar a los diferentes avituallamientos los participantes encontrarán una señalización indicando su proximidad.
- Hay zonas de asistencia a lo largo de toda la carrera, que combinan avituallamiento y mecánica, los participantes solo pueden recibir ayuda externa en estos puntos, de lo contrario podrían ser descalificados.
- Las Zonas de asistencia están restringidas a participantes, auxiliares acreditados y miembros de la organización.
- Las zonas de asistencia técnica están señalizadas con carteles tanto en su inicio y su fin y delimitadas con conos o cinta.

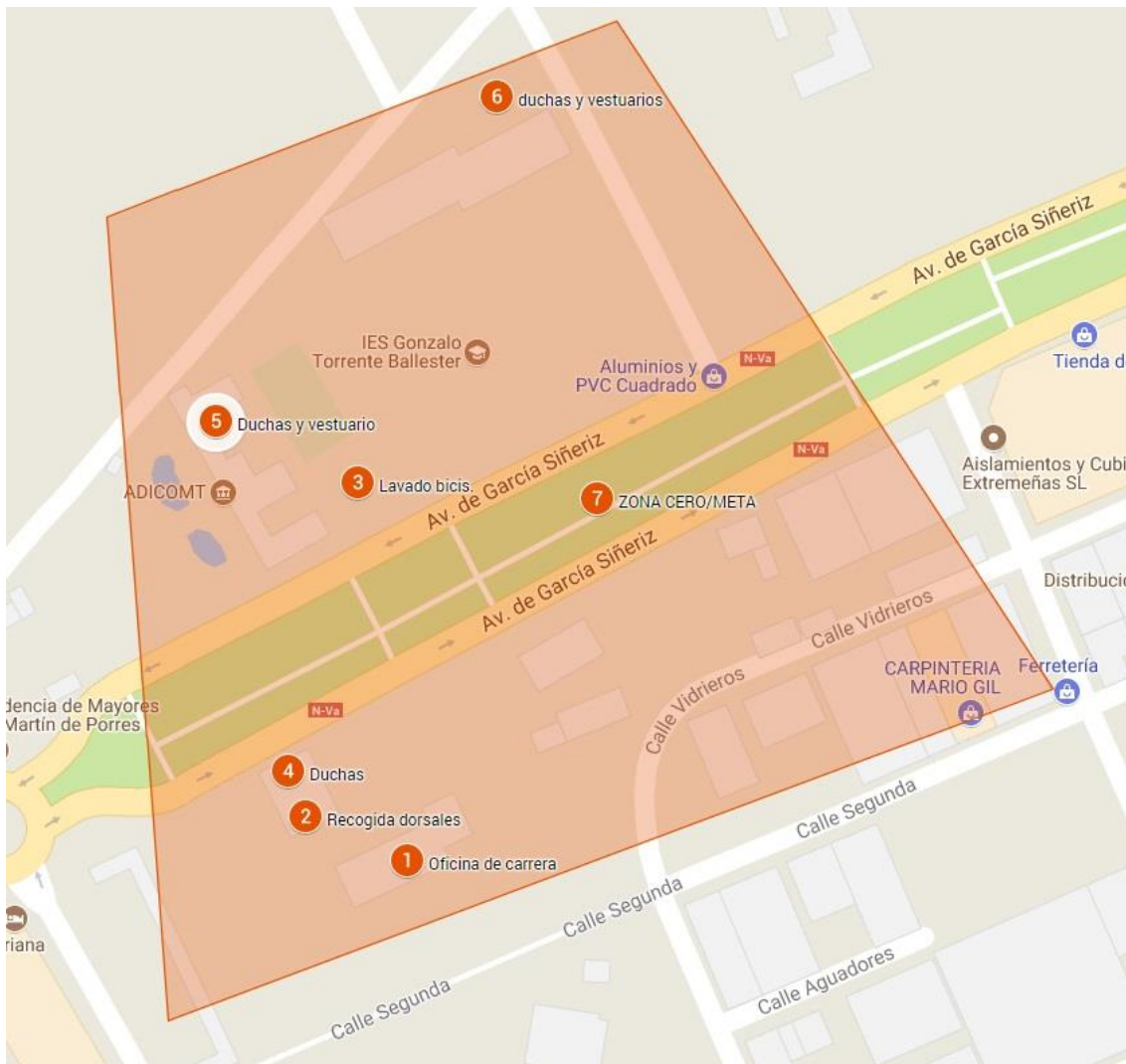


ZONA CERO/META

La zona Cero está en Miajadas, situada al inicio de la Avenida García Siñériz (frente al Instituto de Educación Secundaria "Torrente Ballester") En la misma Avenida hay una gran cantidad de aparcamientos y cerca está el Polígono Industrial 1º de Mayo donde hay espacio suficiente para estacionar.


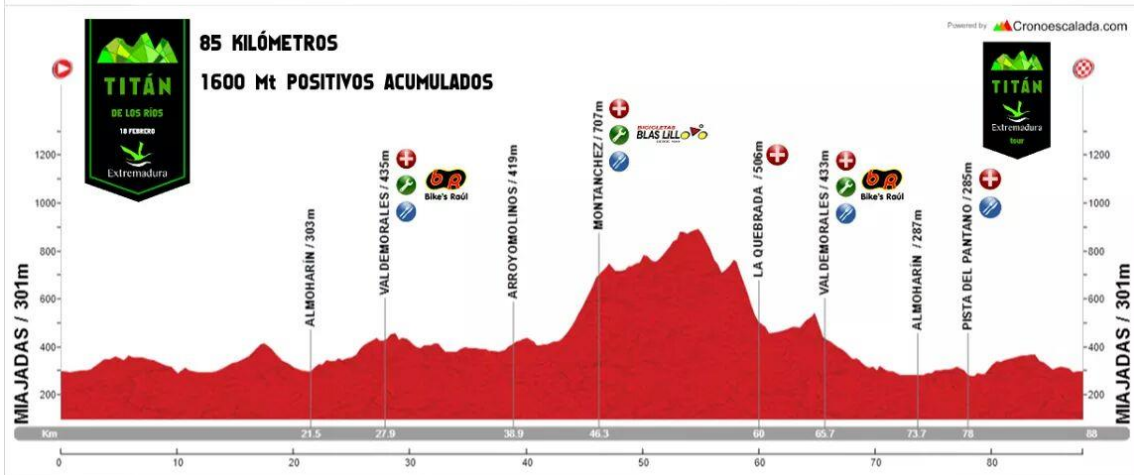

Habrán los siguientes servicios:

- Oficina de correos
- Sala de prensa
- Sala de dirección
- Sala de masajes
- Sala control antidoping
- Vestuarios y duchas
- Parking y lavado de bicicletas
- Parking de vehículos
- Puntos de información





TITÁN DE LOS RÍOS





RUTÓMETRO 133Km

Pto	Lugar	Vía	PK	Municipio	Total Km	Primero	Último
0	Zona cero	Urbana		Miajadas			
1	Cruce camino cementerio	Urbana/Pista		Miajadas	1,700	8:03	8:06
2	Desvío muro pantano	Sendero		Escurial	10,300	8:17	8:30
3	Camino vecinal Almoharín/Villamesias	Asfalto/camino vecinal		Almoharín	14	8:27	8:45
4	Tramo Urbano Valdemorales	Urbano		Valdemorales	26,7/27,2	8:53	9:35
5	Avituallamiento. Ambulancia Zona técnica	Urbana		Valdemorales	27,2	8:54	9:36
6	Cruce carretera Valdemorales	Carretera	EX206	Valdemorales	27,200	8:54	9:36
7	Cruce carretera "La Quebrada"	Carretera	CC-160	Arroyomolinos	31,300	9:05	9:49
8	Arroyomolinos abandono pista	Pista		Arroyomolinos	37,00	9:16	10:08
9	Subida calzada Montanchez	Calzada empedrada		Montanchez	41,300	9:33	10:33
10	Tramo urbano Montanchez	Urbano		Montanchez	44,300	9:45	10:58
11	Avituallamiento. Punto Mecánico. Servicio sanitario. Zona Técnica	Plaza		Montanchez	44,700	9:47	11:02
12	Comienzo zona técnica	Senderos		Montanchez	45,300	9:48	11:04
13	Cruce carretera "La Quebrada"	Asfalto	CC-160	Montanchez	54,100	10:06	11:53
14	Cruce carretera "La Quebrada"	Asfalto	CC-160	Montanchez	55,500	10:09	11:58
15	Comienzo descenso "Quebrada", zona técnica	Sendero técnico		Montanchez	56,00	10:11	12:04
16	Cruce carretera "La Quebrada"	Asfalto/comienzo pista	CC-160	Montanchez	58,700	10:20	12:20
16b	Ambulancia/mecánico	Carretera/Asfalto	CC-160	Montanchez	58,700	10:20	12:20
17	Cruce carretera Valdemorales	Asfalto	EX206	Valdemorales	63,300	10:32	12:45
17b	Avituallamiento. Punto Mecánico. Ambulancia. Zona Técnica	Urbano		Valdemorales	63,300	10:32	12:45
18	Camino radar Zarza de Montanchez	Asfalto		Zarza de Montanchez	67,600	10:46	13:06
19	Salida camino vecinal a carretera CC-146	Asfalto		Robledillo de Trujillo	74,00	11:04	13:30
20	Salida carretera CC-146 a pista	Pista		Robledillo de Trujillo	74,300	11:05	13:31
21	Tramo urbano Robledillo de Trujillo	Urbano		Robledillo de Trujillo	76,600	11:09	13:38



22	Avituallamiento. Ambulancia. Zona Técnica	Urbano/Plaza		Robledillo de Trujillo	77,00	11:10	13:39
23	Cruce camino vecinal Almoharín	Asfalto		Robledillo de Trujillo	80,300	11:20	13:51
24	Tramo urbano Ibahernando	Urbano		Ibahernando	90,400	11:52	14:34
25	Avituallamiento. Ambulancia.	Urbano		Ibahernando	90,600	11:52	14:34
26	Comienzo pista agrícola	Pista		Ibahernando	94,400	12:05	14:50
27	Abandono pista agrícola/comienzo camino	Pista/camino		Puerto de Santa Cruz	97,00	12:11	14:57
28	Comienzo tramo urbano Puerto de Santa Cruz	Urbano		Puerto de Santa Cruz	103,00	12:25	15:20
29	Avituallamiento. Punto Mecánico. Ambulancia. Zona Técnica	Urbano		Puerto de Santa Cruz	103,00	12:25	15:20
30	Cruce Autovía A-5 camino de servicio	Pista		Villamesías	111,00	12:43	15:45
31	Cruce antigua N-V	Asfalto		Villamesías	113,00	12:48	15:54
32	Cruce antigua N-V camino de servicio	Asfalto		Escurial	124,00	13:11	16:35
33	Cruce camino vecinal Robledillo a camino de servicio	Asfalto		Escurial	124,50	13:12	16:36
34	Abandono sendero/comienzo camino de servicio.	camino		Escurial	129,00	13:23	16:59
35	Inicio pista pozo de la república	camino		Miajadas	131,100	13:26	17:05
36	Meta	Urbano		Miajadas	133	13:29	17:10



BRIEFING EXPLICATIVO OPEN DE ESPAÑA BTT ULTRAMARATÓN

DEL Km	AL Km	DESCRIPCIÓN	ZONA
0	2	Tramo urbano Miajadas	Miajadas
2	10,200	Pista de tierra rápida con subidas y bajadas suaves	Pista pantano
10,200	12,500	Sendero con mucho flow y tramos con alguna dificultad técnica.	Sendero pantano
12,500	13,500	Sendero en subida suave y zonas con dificultad técnica.	Autónomos
13,500	14,00	Camino tierra/hormigón ascendente suave rápido	Autónomos/camino vecinal
14,00	14,00	Cruce del camino vecinal Almoharín/Villamesias	Cruce
14,00	17,00	Subida a la Morra: tramo de camino ascendente a sendero con algunos tramos técnicos.	Morra
17,00	18,800	Bajada muy rápida con giros cerrados en hormigón y tierra	Morra
18,800	19,800	Sendero en bajada con tramos técnicos.	Morra
19,800	21,00	Pista rápida descendente	Almoharín
21,00	26,00	Tramo ascendente con zonas técnicas compuesto de pistas, caminos y callejas.	Almoharín
26,00	27,100	Tramo urbano con avituallamiento y ambulancia. Zona técnica.	Valdemorales/urbano.
27,100	29,500	Tramo rápido de hormigón con subidas y bajadas	Valdemorales/la autovía
29,500	33,400	Tramo de camino rápido	Arroyomolinos/camino
33,400	34,300	Sendero/trialera con tramos de dificultad sin pendiente	Arroyomolinos/sendero
34,300	38,100	Camino rápido sin grandes pendientes	Arroyomolinos/camino
38,100	41,200	Callejas/sendero lento con tramos de dificultad técnica sin pendiente.	Arroyomolinos/callejas técnicas.
41,200	44,300	Calzada empedrada ascendente con poca dificultad técnica pero exigente físicamente.	Montanchez/calzada castillo.
44,300	45,300	Tramo urbano con fuerte pendiente ascendente. Avituallamiento + punto mecánico + servicios médicos. Zona Técnica.	Montanchez/urbano
45,300	52,700	Tramo en su mayor parte ascendente, muy exigente físicamente y de dificultad técnica.	Montanchez/castañar
52,700	54	Descenso técnico por callejas tipo sendero	Montanchez/El pilón
54	56	Camino hormigonado con fuerte pendiente ascendente a su término	Montanchez/inicio quebrada



DEL Km	AL Km	DESCRIPCIÓN	ZONA
56	58,350	Bajada empedrada con dificultad técnica, muy exigente físicamente sobre todo para los brazos.	Montanchez/Descenso de la Quebrada.
58,350	62,50	Tramo de pistas y caminos con un repecho fuerte. Al inicio del tramo habrá ambulancia y mecánico	Montanchez/pistas.
62,50	63,100	Fuerte bajada resbaladiza en algunos puntos. Avituallamiento al final de la bajada. Zona técnica	Valdemorales/La divina
63,100	66	Tramo hormigonado con fuertes subidas	Valdemorales/pista hormigón.
66	66,400	Sendero con fuerte pendiente ascendente	Valdemorales/Los pastores.
66,400	72,800	Tramo rápido con pistas y caminos de tierra y un rampón de asfalto.	La Zarza/la bola y pantano.
72,800	73,900	Calleja ascendente tipo trialera con dificultad técnica	La Zarza/sendero
73,900	76,500	Pistas rápidas con poco desnivel	Robledillo/pistas
76,500	77,300	Tramo urbano con avituallamiento. Zona Técnica	Robledillo/urbano
77,300	78,700	Camino rápido	Robledillo/camino
78,700	80,300	Bajada técnica	Robledillo/El ventosillo
80,300	85	Camino y dehesa sin muchos desniveles	Ibahernando/casablanca
85	86,900	Sendero rápido con poco desnivel y sin dificultad técnica	Ibahernando/casablanca
86,900	88,200	Pista ascendente suave	Ibahernando/Fuente la Zarza
88,200	90,300	Trialera ascendente muy exigente. Callejas	Ibahernando/La cuesta
90,300	90,500	Tramo urbano. Avituallamiento	Ibahernando/Urbano
90,500	92	Pista de hormigón y de tierra en bajada	Ibahernando
92	94,300	Calleja/ sendero técnico en bajada	Ibahernando/Tesoritos
94,300	103	Tramo de pistas y caminos rápidos con poco desnivel	Puerto de Santa Cruz
103	104	Tramo urbano. Avituallamiento. Ambulancia. Zona Técnica	Puerto de Santa Cruz/urbano
104	115	Tramo de pistas y caminos rápidos con algún pequeño sendero	Puerto Santa Cruz/Villamesias
115	116	Senderos en subida	Villamesias/sendero rio
116	127	Tramo de pistas y caminos rápidos	Escurial
127	129	Calleja/sendero en subida	Escurial/El descenso
129	133	Tramo muy rápido de pistas	Miajadas



DORSALES

Los dorsales se dividirán en colores para distinguir categorías y distancias en las que se compita, y estarán agrupados por números que se dividirán dependiendo del número de inscripciones en cada categoría.

Élite/Pro-Máster Ultramaratón



Élite/PRO-Máster Maratón



Cicloturistas Marcha





SERVICIOS SANITARIOS Y HOSPITALES

CENTROS DE SALUD

- **CENTRO DE SALUD "APOLINAR MORENO" DE MIAJADAS**

Dirección: Calle de los Manzanos s/n, 10100 Miajadas.

Provincia de Cáceres

Teléfono: 927 16 06 63

Urgencias: 927 34 74 79

Distancia desde Zona Cero/Meta: 1,7 Km

- **CENTRO DE SALUD DE TRUJILLO**

Dirección: Plaza Molino,0 - 10200 Trujillo

Provincia de Cáceres

Teléfono: 927322363

Distancia desde Zona Cero/Meta: 43 Km

- **CENTRO DE SALUD DE ALCUÉSCAR**

Dirección: Avda. Portugal, s/n, 10160 Alcuéscar

Provincia de Cáceres

Teléfono: 927 38 42 10

Distancia desde Zona Cero/Meta: 31,8 Km

HOSPITALES CERCANOS

- **HOSPITAL DON BENITO-VILLANUEVA**

Dirección: Ctra. Don Benito-Villanueva, Km 3, 06400 Don Benito.

Provincia de Badajoz

Teléfono: 924 38 68 00

Distancia desde Zona Cero/Meta: 26, 6 Km



- **HOSPITAL SAN PEDRO DE ALCÁNTARA**

Dirección: Ronda de San Francisco, 19, 10002 Cáceres.

Provincia de Cáceres

Teléfono Urgencias: 927 25 62 00

Distancia desde Zona Cero/Meta: 60,8 Km

- **HOSPITAL DE MÉRIDA**

Dirección: Polígono Industrial Nueva Ciudad, s/n bajo, 06800 Mérida

Provincia de Badajoz

Teléfono: 924 38 10 00

Distancia desde Zona Cero/Meta: 54,7 Km



SERVICIOS AL PARTICIPANTE

VESTUARIOS Y DUCHAS

Los vestuarios y duchas estarán situados en diferentes puntos de la Zona Cero.

- Pabellón polideportivo C.E.P García Siñeriz, situado en el mapa en el punto 4.
- Edificio de Adicomt, duchas y vestuarios femeninos y masculinos, indicado en el mapa en el punto 5.
- Pabellón polideportivo IES Gonzalo Torrente Ballester, situado en el mapa en el punto 6.

MECÁNICA

Dispondremos de servicio mecánico con los mejores profesionales. El día antes de la prueba será prestado por Bike´s Raúl en la Zona Cero. Durante el transcurso de la prueba, en los puntos mecánicos señalados en la ruta para tal fin, estarán además de Bike´s Raúl, Blas Lillo y Fernando Torres/Probike.

La mano de obra está incluida en la inscripción pero TODOS los recambios deberán ser abonados por el participante que los requiera. En el punto mecánico tiene que indicar su dorsal y DNI para que le extiendan el recibo que posteriormente deberá abonar.

ZONA DE LAVADO DE BICICLETAS

Al finalizar la prueba dispones de un espacio vigilado para dejar tu bicicleta mientras te duchas y cuando vuelvas a recogerla nuestros voluntarios te la devolverán limpia.



RECUPERACIÓN FÍSICA

Recupera tu cuerpo después del tremendo esfuerzo. Al finalizar la prueba dispondremos de los profesionales de KIROS para poner a punto tus músculos y dejarte listo para la nueva batalla.

PULSERAS PARTICIPANTES

Todos los participantes recibirán una pulsera con código de barras que le acredita para la entrada al restaurante. Dicha pulsera será entregada al participante al recoger su dorsal y dentro de la bolsa del corredor.

COMIDA POSTCARRERA

La organización ofrece a todos los participantes, a partir de las 13 h, un servicio de comida en el Hotel La Torre. Todos los participantes tienen este servicio incluido en su inscripción. Los acompañantes podrán adquirir un ticket de comida en el mismo restaurante por un precio de 10 euros. El menú consta de un primero, un segundo, postre, pan y bebida.



PREMIOS Y TROFEOS

2018		
OPEN DE ESPAÑA XCMu- Clase Ku.1		
Premios mínimos en metálico por pruebas		
	H. Absoluto	M.Absoluto
	Todas las categorías	Todas las categorías
TOTAL	775	775
1º	280	280
2º	140	140
3º	90	90
4º	65	65
5º	50	50
6º	45	45
7º	40	40
8º	30	30
9º	20	20
10º	15	15
Total premios mínimos en metálico a distribuir		1.550

TROFEOS POR PRUEBA						
	Hombres ABS	Mujeres ABS	H. Élite	M. Élite	H. Sub 23	M. Sub 23
1º	Trofeo	Trofeo	Trofeo	Trofeo	Trofeo	Trofeo
2º	Trofeo	Trofeo	Trofeo	Trofeo	Trofeo	Trofeo
3º	Trofeo	Trofeo	Trofeo	Trofeo	Trofeo	Trofeo

	Máster 30	Máster 40	Máster 50/60
1º	Trofeo	Trofeo	Trofeo
2º	Trofeo	Trofeo	Trofeo
3º	Trofeo	Trofeo	Trofeo

	F. Máster 30	F. Máster 40	F. Máster 50/60
1º	Trofeo	Trofeo	Trofeo
2º	Trofeo	Trofeo	Trofeo
3º	Trofeo	Trofeo	Trofeo



REGLAMENTO DE CARRERA



REAL FEDERACIÓN ESPAÑOLA DE CICLISMO REGLAMENTO DE CARRERA

Nº: 318-2018

Nombre de la prueba		TITAN DE LOS RIOS					
Modalidad	BTT MARATON	Clase	KU.1 BTT ULTRAMARATON OPEN DE ESPAÑA DE ULTRAMARATON				
Categorías	SUB23 FEM, SUB23, MASTER 80 FEM, MASTER 80, MASTER 50 FEM, MASTER 50, MASTER 40 FEM, MASTER 40, MASTER 30 FEM, MASTER 30, ELITE UCI, ELITE FEM, ELITE						
Localidad	MIAJADAS			Provincia	CACERES		
Inicio	18/02/2018	Fin	18/02/2018	Hora	08:00	Federación	EXTREMEÑA

Club Organizador	MIAJADAS, C.C			Licencia	G10152155		
Localidad	MIAJADAS			Provincia	CACERES		
Dirección	C/ HERNAN CORTES 41			C.P.	10100		
Director de Organización	JOSE MANUEL ROMERA						
E-mail	poli.rome2@gmail.com			Teléfono	653824684		

1. La presente prueba se disputará de acuerdo al Reglamento del deporte ciclista de la UCI, a los Reglamentos Técnicos y Particulares de la RFEC y a cuantas normas reglamentarias le sean de aplicación.

2. En caso de ser necesaria una pre-inscripción, ésta se realizará por adelantado en el lugar que se expone a continuación:

Dirección	Formulario Inscripción web Federación						
Teléfono	927160133	Móvil	653824684		Fax	927160133	
E-mail							
Página Web	Clubciclistamiajadas.es						
Precio Inscripción	Federado: 30,00			Federado 1 día: 6,00			
Nº de Cuenta				Entidad			
Proceso Inscripción	Formulario Inscripción web Federación						
Fecha Apertura	03/01/2018			Fecha Cierre	09/02/2018		

3. La presentación de los corredores para la verificación de licencia, recoger el dorsal, y/o firmar la hoja de salida, así como para recibir cualquier instrucción complementaria tanto para los corredores como para el personal técnico, se ubicará en: (imprescindible portar licencia del año actual y documento de identidad)

Lugar	Pabellon Deportes Colegio García Sifertz						
Dirección	Avda. García Sifertz						
Fecha	17/02/2018			Horario	17:00-21:30		
¿Se realizará la inscripción el día de la prueba si la reglamentación lo permite?: No							

Observaciones

4. Se mantendrán las siguientes reuniones:

Reunión Directores Deportivos	Fecha	17/02/2018	Hora	20:00
Lugar	Avda García Sifertz			
Reunión Jurado Técnico	Fecha	17/02/2018	Hora	20:00
Lugar	Avda García Sifertz			





**TITÁN
DE LOS RÍOS**



FEDERACION EXTREMEÑA DE CICLISMO
REGLAMENTO DE CARRERA

Nº: 19-2018

Jose Manuel Romera Agudo con NIF Nº 07015305Y
En representación de la entidad **MIAJADAS, C.C.**,
como organizador deportivo, en mi calidad de **Presidente**
Adjunto remito a esta FEDERACIÓN EXTREMEÑA DE CICLISMO, propuesta de Reglamento de la prueba deportiva que deseamos organizar.

DATOS PRINCIPALES DE LA PRUEBA

Nombre de la prueba	TITAN DE LOS RIOS						
Modalidad	BTT MARATON	Clase	4. JUNIOR, SUB-23, ELITE Y MASTER 30, 40, 50 Y 60 Y CICLOTURISTA. OPEN EXTREMADURA MARATON				
Categorías	SUB23 FEM., SUB-23, MASTER 60, MASTER 50, MASTER 40, MASTER 30, JUNIOR FEM., JUNIOR, ELITE, CICLOTURISTA						
Localidad	MIAJADAS			Provincia	CACERES		
Inicio	18/02/2018	Fin	18/02/2018	Hora	09:00	Federación	EXTREMEÑA

CACERES a 16/12/2017

Firma y Sello





REAL FEDERACIÓN ESPAÑOLA DE CICLISMO
REGLAMENTO DE CARRERA

Nº: 318-2018

5. El recorrido será el siguiente:

Salida	Llegada	Km. previsto	Hora Sal.	Hora Fin.	Hora Cie.	% Cierre
Avda Garcia Siferiz	Avda Garcia Siferiz	130,00	08:00	15:00	17:00	10,00

Observaciones recorrido

6. Se disputarán las siguientes clasificaciones con los siguientes premios:


CATEGORIA	1º Pre.	Tro.	2º Pre.	Tro.	3º Pre.	Tro.	4º Pre.	Tro.	5º Pre.	Tro.	6º Pre.	Tro.	7º Pre.	Tro.	8º Pre.	Tro.	9º Pre.	Tro.	10º Pre.	Tro.
Sub23 Fem.	0	No	0	No	0	No	0	No	0	No	0	No	0	No	0	No	0	No	0	No
Sub23	0	No	0	No	0	No	0	No	0	No	0	No	0	No	0	No	0	No	0	No
Master 60 fem.	0	No	0	No	0	No	0	No	0	No	0	No	0	No	0	No	0	No	0	No
Master 60	0	No	0	No	0	No	0	No	0	No	0	No	0	No	0	No	0	No	0	No
Master 50 fem.	0	No	0	No	0	No	0	No	0	No	0	No	0	No	0	No	0	No	0	No
Master 50	0	No	0	No	0	No	0	No	0	No	0	No	0	No	0	No	0	No	0	No
Master 40 Fem.	0	No	0	No	0	No	0	No	0	No	0	No	0	No	0	No	0	No	0	No
Master 40	0	No	0	No	0	No	0	No	0	No	0	No	0	No	0	No	0	No	0	No
Master 30 fem.	0	No	0	No	0	No	0	No	0	No	0	No	0	No	0	No	0	No	0	No
Master 30	0	No	0	No	0	No	0	No	0	No	0	No	0	No	0	No	0	No	0	No
Elite UCI	0	No	0	No	0	No	0	No	0	No	0	No	0	No	0	No	0	No	0	No
Elite fem.	0	No	0	No	0	No	0	No	0	No	0	No	0	No	0	No	0	No	0	No
Elite	0	No	0	No	0	No	0	No	0	No	0	No	0	No	0	No	0	No	0	No

Otras clasificaciones

7. Avala y garantiza el pago de los premios

Lugar	Club Ciclista Miajadas
Dirección	C/ Sevilla nº 18

8. Presentación y aprobación

Por el Club Organizador		Por la FEDERACIÓN EXTREMEÑA DE CICLISMO		Por la Real Federación Española de Ciclismo	
 Firma y Sello Club Ciclista Miajadas					
Fecha	28/12/2017	Fecha	02/01/2018	Fecha	Fecha:



JURADO TÉCNICO



Según instrucciones de D. Rafael Coca San José, Presidente del Comité Técnico de Árbitros, el Jurado Técnico que actuará en la prueba TITTAN DE LOS RIOS (KU.1 BTT Ultramaratón Open de España de Ultramaratón) (18/02/2018-18/02/2018):

- **PRESIDENTE: VICTOR MANUEL GUERRERO BOTE (EXTREMADURA)**
- SECRETARIO: JUAN PRIETO GUERRERO (EXTREMADURA)
- LLEGADA: JUAN JOSE SANCHEZ MANCHON (EXTREMADURA)
- STARTER: ROBERTO PEREZ NUÑEZ (EXTREMADURA)