

I. DISPOSICIONES GENERALES

MINISTERIO DEL INTERIOR

403 *Resolución de 2 de enero de 2017, de la Dirección General de Tráfico, por la que se establecen medidas especiales de regulación del tráfico durante el año 2017.*

Por razones de seguridad vial, movilidad y de fluidez de la circulación, en concordancia con las fechas en que se prevén desplazamientos masivos de vehículos, así como por la peligrosidad intrínseca de la carga de ciertos vehículos, se establecen medidas especiales de regulación de tráfico, de acuerdo con lo prevenido, al respecto, en los artículos 5, apartados k),m) y n), 12 y 18 del texto refundido de la Ley sobre Tráfico, Circulación de Vehículos a Motor y Seguridad Vial, aprobado por el Real Decreto Legislativo 6/2015, de 30 de octubre, así como en los artículos 37 y 39 del Reglamento General de Circulación, aprobado por Real Decreto 1428/2003, de 21 de noviembre, y en el artículo 14 del Reglamento General de Vehículos, aprobado por Real Decreto 2822/1998, de 23 de diciembre, y del correspondiente informe emitido por el Consejo Superior de Tráfico, seguridad vial y movilidad sostenible, de conformidad con lo dispuesto en el artículo 8.5 letra d) del texto refundido de la precitada Ley sobre Tráfico, Circulación de Vehículos a Motor y Seguridad Vial.

En su virtud, y de conformidad con los órganos competentes de los Ministerios del Interior y de Fomento, para las vías públicas interurbanas y travesías a que se refieren los apartados i) y k) del artículo 5 del citado texto refundido, el Director General de Tráfico, en su condición de Presidente del Organismo Autónomo Jefatura Central de Tráfico, resuelve lo siguiente:

Primero. *Restricciones a la circulación.*

Se establecen las restricciones de circulación que a continuación se relacionan, todas ellas sin perjuicio de las restricciones temporales que, en su caso, puedan imponerse:

A) Pruebas deportivas, marchas ciclistas y otros eventos:

De acuerdo con lo dispuesto en el artículo 55 y en el Anexo II del Reglamento General de Circulación, no se autorizará ni se informará favorablemente prueba deportiva alguna, de carácter competitivo o no, cuando implique ocupación de la calzada o arcenes, así como cualquier otro evento que pueda afectar a la fluidez de la circulación o la seguridad vial, especialmente aquellos que impliquen un uso excepcional de la vía y precisen escolta por las Fuerzas de Vigilancia de la Agrupación de Tráfico de la Guardia Civil, durante los días y horas que se indican en el anexo I de esta Resolución, así como aquellas que utilicen autovías, excepto en sus tramos de enlace imprescindibles, salvo las pruebas de carácter internacional que sean expresamente autorizadas o informadas favorablemente por las Jefaturas Provinciales de Tráfico o los Servicios Centrales del Organismo Autónomo Jefatura Central de Tráfico, según proceda.

En lo que se refiere a pruebas ciclistas, se entenderá que tienen carácter internacional las que estén incluidas en el calendario Mundial o Continental de la Unión Ciclista Internacional. Para otro tipo de actividad deportiva, las contenidas en el calendario de las Federaciones Internacionales correspondientes.

Asimismo en relación a lo preceptuado en este epígrafe A), el Director General de Tráfico, y en su caso por delegación el Subdirector General de Gestión de la Movilidad, podrá autorizar o informar según proceda, con carácter excepcional su realización cuando se justifique el carácter extraordinario y relevante por motivos sociales o tradicionales, siempre que se desarrollen a lo largo de vías de muy baja intensidad de circulación en las

horas en que esté prevista su utilización, fuera de los horarios de gran volumen de desplazamiento a nivel provincial, autonómico o nacional, requiriendo reducida escolta por las Fuerzas de Vigilancia de la Agrupación de Tráfico de la Guardia Civil y siempre que no afecten a los tramos de carreteras, días y horas incluidos en el Anexo II, ni a las autopistas, autovías y a las vías incluidas en el Anexo IV de la presente Resolución.

B) Vehículos de transporte de mercancías:

Se prohíbe la circulación por las vías cuya vigilancia ejerce el Organismo Autónomo Jefatura Central de Tráfico de:

B.1 Mercancías en general: A los vehículos o conjunto de vehículos de más de 7.500 kilogramos de masa máxima autorizada (M.M.A.) o masa máxima de conjunto (M.M.C):

B.1.1 Por calendario y tramos de vía: En los tramos y durante los días y horas que se indican en el anexo II de esta Resolución.

B.1.2 Exenciones: Quedan exentos de esta prohibición, los vehículos y conjunto de vehículos de cualquier masa máxima autorizada, que se recogen a continuación:

- Transporte de ganado vivo.
- Transporte de mercancías perecederas a temperatura regulada, conforme Anejo 3 del Acuerdo internacional sobre transporte de mercancías perecederas (ATP).
- En periodo de campaña de vialidad invernal, aquellos que transporten fundentes para asegurar el correcto mantenimiento de la vialidad de las carreteras.
- Grúas de servicio de Auxilio en carretera (señal V-24).

B.2 Mercancías peligrosas: A los vehículos que deban llevar los paneles naranja de señalización de peligro reglamentarios conforme el Acuerdo Europeo sobre el Transporte de Mercancías Peligrosas por Carretera (ADR):

B.2.1 Por calendario y tramos de vía:

- En los tramos y durante los días y horas que se indican en el anexo V (apartado 1.º, Restricciones Comunes, y apartado 2.º, Restricciones Específicas epígrafe A), de esta Resolución.

B.2.2 Por itinerario: De acuerdo con el artículo 5 del Real Decreto 97/2014, de 14 de febrero, por el que se regulan las operaciones de transporte de mercancías peligrosas por carretera en territorio español, los itinerarios a utilizar por los vehículos para el transporte de mercancías peligrosas serán:

a) En desplazamientos para distribución y reparto de la mercancía peligrosa a sus destinatarios finales o consumidores: Se utilizará el itinerario más idóneo, tanto en relación con la seguridad vial como con la fluidez del tráfico, recorriendo la mínima distancia posible a lo largo de carreteras convencionales, hasta el punto de entrega de la mercancía. Deberán utilizarse inexcusablemente las circunvalaciones, variantes o rondas exteriores a las poblaciones si las hubiere, y en caso de existir más de una se circulará por la más exterior a la población, pudiendo entrar en el núcleo urbano únicamente para realizar las operaciones de carga y descarga, y siempre por el acceso más próximo al punto de entrega salvo por causas justificadas de fuerza mayor.

b) En otro tipo de desplazamientos: Si los puntos de origen y destino del desplazamiento se encuentran incluidos dentro de la RIMP -Red de Itinerarios para Mercancías Peligrosas- que figura en el anexo IV de esta Resolución, los vehículos que las transporten, deberán utilizarlos obligatoriamente en su recorrido. Si uno de esos puntos, o ambos, quedan fuera de la RIMP los desplazamientos deberán realizarse por aquellas carreteras convencionales que permitan acceder a dicha Red por la entrada o salida más próxima en el sentido de la marcha, con objeto de garantizar que el recorrido por vías de calzada única sea el más corto posible.

El tránsito por vías distintas de las aquí señaladas requerirá que el itinerario no discurra por travesías o lo haga por las de menor peligrosidad, de acuerdo con la intensidad, clasificación y distribución del tráfico, el tamaño del núcleo urbano, la configuración urbanística, y el trazado y regulación de las mismas, y además, la previa comunicación con, al menos, veinticuatro horas de antelación, al Subsector de la Agrupación de Tráfico de la Guardia Civil de la provincia correspondiente, quien confirmará, en su caso, la utilización de la nueva ruta.

Asimismo, se permitirá abandonar la RIMP en aquellos desplazamientos cuyo destino u origen sea la residencia habitual del conductor, para efectuar los descansos diario o semanal, o para la realización de operaciones de reparación, mantenimiento del vehículo o para acceder a la base de la empresa transportista, siempre y cuando en todo caso se cumplan las condiciones de estacionamiento especificadas en el ADR.

c) Lo dispuesto en los párrafos anteriores, no será de aplicación cuando el transporte de esta clase de mercancías se realice de acuerdo con alguna de las exenciones recogidas en el ADR por razón del cargamento, cantidad o tipo de transporte.

B.2.3 Exenciones: Quedan exentos de las prohibiciones que se establecen en los epígrafes B.2.1 y B.2.2, los vehículos que transporten las materias a que se hace referencia en el anexo III de esta Resolución, en las condiciones que en el mismo se determinan.

B.3 Vehículos especiales y vehículos que precisan autorización complementaria de circulación al superar, por sus características técnicas o por razón de la carga indivisible transportada, los valores de las masas o dimensiones máximas permitidas.

B.3.1 Por calendario y tramos de vía:

– En los tramos y durante los días y horas que se indican en el anexo II y el anexo V (apartado 1.º, Restricciones Comunes, y apartado 2.º, Restricciones Específicas epígrafe B) de esta Resolución.

B.3.2 Exenciones:

– Esta restricción no será de aplicación a vehículos que en función de su urgente utilización en labores de extinción de incendios, protección del medio ambiente, mantenimiento de las condiciones de vialidad de las carreteras y salvamento de vidas humanas y que precisen hacerlo en régimen de transporte especial, tengan que ineludiblemente circular en el horario restringido citado. Para ello los Ministerios de Agricultura y Pesca, Alimentación y Medio Ambiente, y de Fomento, así como las Consejerías correspondientes de las Comunidades Autónomas comunicarán al Organismo Autónomo Jefatura Central de Tráfico o al Centro de Gestión de Tráfico de la zona afectada, los vehículos y características del transporte especial, así como el itinerario que seguirán desde su origen hasta el lugar de destino.

– La maquinaria agrícola y la de obras o servicios, siempre que no precisen autorización complementaria de circulación, estará exenta de las restricciones contempladas en el anexo V de esta Resolución.

– Los vehículos especiales al servicio de Auxilio en carretera estarán exentos de las restricciones contempladas en el anexo II y anexo V de esta Resolución.

– Las grúas de elevación de hasta 5 ejes (incluido), estarán exentas de las restricciones contempladas en el anexo V (apartado 2º- Restricciones Específicas epígrafe B) de esta Resolución.

– En el caso de siniestros que requieran la urgente e inmediata presencia de maquinarias de servicios automotriz y grúas de elevación en el lugar del suceso, comunicarán al Organismo Autónomo Jefatura Central de Tráfico a través del Centro de Gestión de Tráfico de la zona afectada, los vehículos y sus características, así como el itinerario que seguirán desde su origen hasta el lugar de destino.

C) Carriles reservados para determinados tipos de vehículos:

C.1 Carriles reservados para la circulación de vehículos con alta ocupación (VAO):

Tienen tal consideración:

– Los pertenecientes a la calzada central de la carretera A-6, entre los kilómetros 6 al 20 correspondientes a la Comunidad de Madrid, cuando así lo disponga la señalización variable de acceso a la calzada central.

– Los carriles izquierdos de ambos sentidos de la carretera GR-3211 [de Granada (A-395) a la Zubia], entre los kilómetros 0+115 al 1+410 en sentido creciente y entre los kilómetros 0+105 al 1+530 en sentido decreciente, cuando así lo disponga la señalización existente.

En todos ellos, el número mínimo de ocupantes por vehículo será de dos, incluido el conductor, quedando limitada su utilización a motocicletas de dos o tres ruedas, turismos, autobuses con masa máxima autorizada superior a 3.500 kilogramos, autobuses articulados y vehículos mixtos adaptables.

En consecuencia, está prohibida su utilización por el resto de vehículos y conjunto de vehículos, incluidos los turismos con remolque, los ciclos y los ciclomotores.

No obstante, podrán ser utilizados, también, aun cuando sólo lo ocupe su conductor, por:

– Los vehículos citados anteriormente si ostentan la señal V-15, por los titulares de permiso de conducción con limitación física acreditada si figura consignado el código nacional 200 y se disponga autorización en anexo expedido por la Jefatura Provincial de Tráfico.

– Por motocicletas de dos o tres ruedas (triciclos de motor con menos de 600 milímetros de distancia entre ruedas del mismo eje).

– Por los turismos clasificados en el Registro de Vehículos del Organismo Autónomo Jefatura Central de Tráfico como cero emisiones.

– Por los turismos clasificados en el Registro de Vehículos del Organismo Autónomo Jefatura Central de Tráfico como ECO, C o B, solamente cuando en los paneles de mensaje variable de acceso a los carriles VAO se indique tal extremo. En todos los casos, los vehículos deberán ir identificados por el adhesivo que a tal efecto se ha configurado, colocado en el ángulo inferior derecho del parabrisas –o en defecto de éste, en lugar visible–.

Los modelos de los adhesivos y las características de los vehículos incluidos dentro de la clasificación: cero emisiones, ECO, C y B, del Registro de Vehículos, se especifican en el anexo IX apartado A).

– Por autobuses con masa máxima autorizada superior a 3.500 kilogramos y autobuses articulados.

– Por los turismos clasificados en el Registro de Vehículos del Organismo Autónomo Jefatura Central de Tráfico como de carsharing (vehículo de uso compartido). Los vehículos deberán ir identificados por el adhesivo que a tal efecto se ha configurado, colocado preferentemente en el ángulo superior izquierdo del parabrisas, y cuyo modelo se recoge en el anexo IX apartado B.

– Por los vehículos clasificados como taxis según el criterio de utilización del anexo II del Reglamento General de Vehículos, aprobado por el Real Decreto 2822/1998 de 23 de diciembre y que cuenten modulo luminoso exterior y licencia de autotaxi en vigor.

C.2 Carril reservado para la circulación de vehículos destinados al servicio público de viajeros:

Tiene tal consideración:

– El carril perteneciente a la calzada izquierda de la carretera A-8065 de San Juan de Aznalfarache a Sevilla.

Sólo puede ser utilizado por vehículos que ostenten la señal V-9.

Podrán circular también motocicletas de dos o tres ruedas (triciclos de motor con menos de 600 milímetros de distancia entre ruedas del mismo eje) y ciclomotores.

D) Otras medidas de regulación en circunstancias excepcionales:

Para lograr una mayor fluidez de la circulación, ante situaciones excepcionales, el Organismo Autónomo Jefatura Central de Tráfico, o en su caso, los Agentes de la Autoridad responsable de la vigilancia y disciplina del tráfico, adoptarán las medidas de regulación de la circulación oportunas, entre ellas:

D.1 Medidas de regulación en circunstancias excepcionales:

D.1.1 Por fenómenos meteorológicos adversos: Ante fenómenos meteorológicos adversos, se podrá restringir la circulación de determinados tipos de vehículos, sin perjuicio de la obligación que incumbe a los conductores de camiones, con masa máxima autorizada (M.M.A.) superior a 3.500 Kgs, autobuses, autobuses articulados y conjuntos de vehículos, de circular obligatoriamente por el carril derecho de la vía, así como la de no efectuar adelantamientos ni rebasamientos en los casos de nieve, hielo, baja visibilidad por niebla o viento fuerte.

D.1.2 Por elevada concentración de vehículos: Por elevada concentración de vehículos en determinados lugares de especial protección, acontecimientos deportivos y otros eventos, que se concretan en el Anexo VIII de la presente Resolución, se podrán establecer medidas de regulación excepcionales que se señalarán de manera adecuada en la vía y serán publicadas en la página web de la Dirección General de Tráfico con una antelación mínima de un mes.

D.2 Mejora de la Seguridad vial de tramos con elevada siniestralidad:

D.2.1 Por características de los vehículos y tramos de vía: En orden a garantizar la seguridad vial, movilidad y de fluidez de la circulación, así como por la peligrosidad intrínseca de la carga de ciertos vehículos, es necesario dictar medidas restrictivas que afectan a la circulación de vehículos y conjuntos de vehículos de más de 7.500 kilogramos de masa máxima autorizada (M.M.A.) en los tramos de carreteras que se recogen en el anexo VII de esta Resolución, con la finalidad de disminuir su siniestralidad y mejorar la seguridad vial de todos los usuarios de los tramos en cuestión.

Por este motivo, con carácter temporal hasta que futuras actuaciones específicas puedan garantizar la Seguridad vial de los usuarios, se reduce la proporción de vehículos pesados que circula por dichos tramos, teniendo en cuenta que existen itinerarios alternativos, que deberán ser utilizados por los vehículos afectados por esta restricción, por tener mejores características de trazado y mayor capacidad.

D.2.2 Exenciones: Quedan exceptuados de esta restricción:

– Los vehículos o conjunto de vehículos en los que el origen o destino de las mercancías que transportan, de acuerdo con la carta de porte o documentación equivalente que lleven a bordo, se encuentren en las localidades a las que sólo puede accederse desde los tramos restringidos, en el trayecto imprescindible debidamente justificado.

– Los vehículos dedicados al servicio de Auxilio en carretera.

– Los vehículos o conjunto de vehículos con autorización especial de circulación por razón de su carga indivisible o de las características constructivas de los vehículos con itinerario específico que incluya total o parcialmente el tramo afectado por esta restricción.

– Los desplazamientos dentro del tramo restringido cuyo destino u origen sea la residencia habitual del conductor o el lugar de domiciliación del vehículo, para efectuar los descansos diario o semanal, o para la realización de operaciones de reparación o mantenimiento del vehículo.

– En situaciones excepcionales, de emergencia o de servicio público, los Agentes de la Autoridad responsables de la vigilancia y disciplina del tráfico, podrán permitir la circulación de los vehículos sometidos a la restricción referida.

E) Restricciones en vías con elevada circulación de ciclistas:

Al objeto de incrementar la seguridad vial y favorecer la coexistencia de los distintos tipos de vehículos aptos para su circulación por las vías públicas, y teniendo en cuenta la especial vulnerabilidad de los ciclistas frente a otros vehículos de motor con mayores masas y dimensiones, el Organismo Autónomo Jefatura Central de Tráfico podrá fijar, durante días y periodos horarios concretos, limitaciones de velocidad con carácter temporal en los tramos de vías interurbanas que así se determinen por presentar una elevada circulación de ciclistas.

Las limitaciones de velocidad se señalarán por el Organismo Autónomo Jefatura Central de Tráfico, mediante la correspondiente señalización variable, o por el Organismo titular del vía, a través de señalización fija indicando el alcance completo de la limitación.

La página web de la Dirección General de Tráfico informará de los tramos de vías afectados por estas limitaciones.

F) Restricciones a la ejecución de obras en la vía:

En razón de las circunstancias o características especiales del tráfico, durante el calendario de Operaciones de Tráfico con motivo de los desplazamientos masivos de vehículos previstos durante el año 2017, y con el objeto de mejorar la seguridad vial y fluidez de la circulación, el Organismo Autónomo Jefatura Central de Tráfico solicitará, en todo caso, a los Organismos titulares de vías afectadas, que lleven a efecto la interrupción de las obras en los términos previstos en el anexo VI.

No obstante, por motivos justificados, los Organismos titulares de las vías podrán autorizar de manera excepcional, previa comunicación al Organismo Autónomo Jefatura Central de Tráfico, la realización de obras en las fechas y vías recogidas en el anexo VI.

Segundo. *Régimen sancionador.*

El incumplimiento de las medidas contempladas en esta Resolución que tengan la consideración de infracción conforme a lo dispuesto en el texto refundido de la Ley sobre Tráfico, Circulación de Vehículos a Motor y Seguridad Vial, se sancionará en la forma prevista en dicha norma.

Los Agentes de la Autoridad encargados de la gestión del tráfico podrán proceder, si el obligado a ello no lo hiciera, a la retirada del vehículo de la vía y su depósito en el lugar que se designe, siempre que constituya peligro o cause graves perturbaciones a la circulación de vehículos o peatones.

Tercero. *Supuesto excepcional de levantamiento de restricciones.*

Excepcionalmente, el Organismo Autónomo Jefatura Central de Tráfico, en función de las condiciones en que se esté desarrollando la circulación durante los periodos afectados por las restricciones establecidas en la presente Resolución, podrá permitir la circulación de los vehículos afectados, a cuyos efectos dará las instrucciones oportunas a la Agrupación de Tráfico de la Guardia Civil y la difusión adecuada de la medida.

Disposición final única. *Entrada en vigor y periodo de vigencia.*

Esta Resolución entrará en vigor a los ocho días hábiles de su publicación en el «Boletín Oficial del Estado». Tendrá vigencia durante el año 2017, quedando prorrogada hasta la fecha de entrada en vigor de la Resolución por la que se establezcan las medidas especiales de regulación de tráfico para el año 2018, con excepción de las restricciones por fechas concretas que se determinan en los anexos I, II, V, VI y VIII de la presente.

Madrid, 2 de enero de 2017.–El Director General de Tráfico, Gregorio Serrano López.

ANEXO I**Restricciones a pruebas deportivas, marchas ciclistas y otros eventos en carretera**

1.º En general en todas las carreteras las siguientes fechas:

- Desde el viernes 7 de abril, a las quince horas, hasta el domingo 9 de abril, a las veinticuatro horas.
- Desde el miércoles 12 de abril, a las quince horas, hasta el lunes 17 de abril, a las veinticuatro horas.
- Desde el viernes 28 de abril, a las quince horas, hasta el sábado 29 de abril, a las quince horas.
- El lunes 1 de mayo, desde las ocho hasta las veinticuatro horas.
- Desde el viernes 30 de junio, a las quince horas, hasta el sábado 1 de julio, a las quince horas.
- El domingo 2 de julio, desde las ocho hasta las veinticuatro horas.
- Desde el viernes 28 de julio, a las quince horas, hasta el sábado 29 de julio, a las quince horas.
- Desde el domingo 30 de julio, a las quince horas, hasta el martes 1 de agosto, a las veinticuatro horas.
- Desde el viernes 11 de agosto, a las quince horas, hasta el sábado 12 de agosto, a las quince horas.
- Desde el lunes 14 de agosto, a las quince horas, hasta el martes 15 de agosto, a las veinticuatro horas.
- Desde el jueves 31 de agosto, a las ocho horas, hasta el viernes 1 de septiembre, a las veinticuatro horas.
- El domingo 3 de septiembre, desde las ocho hasta las veinticuatro horas.
- Desde el miércoles 11 de octubre, a las quince horas, hasta el jueves 12 de octubre, a las veinticuatro horas.
- El domingo 15 de octubre, desde las ocho hasta las veinticuatro horas.
- El miércoles 1 de noviembre, desde las ocho hasta las veinticuatro horas.
- Desde el martes 5 de diciembre, a las quince horas, hasta el miércoles 6 de diciembre, a las veinticuatro horas.
- Desde el jueves 7 de diciembre, a las quince horas, hasta el viernes 8 de diciembre, a las veinticuatro horas.
- El domingo 10 de diciembre, desde las ocho hasta las veinticuatro horas.

Quedan exceptuadas de las restricciones anteriores, las carreteras de las Comunidades Autónomas de Canarias y de Illes Balears así como en las Ciudades de Ceuta y Melilla.

2.º Además, en cada una de las provincias:

Comunidad Autónoma de Andalucía*Provincia de Almería*

En las carreteras A-7, A-92, A-352, A-370, AL-12, AL-3108, AL-3115, AL-3117, AL-4200 y AL-5107, N-340a, N-341 y N-344:

- Todos los viernes, sábados, domingos y festivos de los meses de julio, agosto y septiembre, de cero a veinticuatro horas.

Provincia de Cádiz

a) En las carreteras N-IV, N-340, N-351, A-314, A-383, A-390, A-396, A-471, A-491, A-2001, A-2075, A-2076, A-2077, A-2078, A-2079, A-2101, A-2102, A-2103, A-2227, A-2229, A-2230, A-2231, A-2232, A-2233, A-2325, CA-36, CA-3206, CA-3208 Y CA-4202:

– Todos los viernes, desde el viernes 23 de junio hasta el viernes 8 de septiembre, de quince a veinticuatro horas.

– Todos los sábados, domingos, festivos y vísperas de festivos, desde el sábado 24 de junio hasta el domingo 10 de septiembre, de cero a veinticuatro horas.

b) En todas las carreteras de la provincia:

– Desde el viernes 5 de mayo, a las cero horas, hasta el domingo 7 de mayo, a las veinticuatro horas.

– El domingo 17 de septiembre, de cero a veinticuatro horas.

Provincia de Córdoba

– Las restricciones a pruebas deportivas aplicables en esta provincia son sólo las de carácter general.

Provincia de Granada

En las carreteras A-44, N-340 y N-432 (tramo Granada - Pinos Puente, entre los puntos kilométricos 419 al 438):

– Todos los viernes, sábados, domingos y festivos de los meses de junio, julio, agosto y septiembre, de cero a veinticuatro horas.

Provincia de Huelva

a) En la carretera A-483:

– El domingo 29 de enero, de quince a veinticuatro horas.

b) En las carreteras N-431, N-442, A-483, A-497, A-5051, A-5052, A-5053, A-5054, A-5056 y A-5076:

– Todos los sábados, domingos y festivos, desde el sábado 24 de junio hasta el domingo 10 de septiembre, de cero a veinticuatro horas.

Provincia de Jaén

En las carreteras N-322, N-323a y A-316:

– Todos los viernes, sábados, domingos y festivos de los meses de julio y agosto, de cero a veinticuatro horas.

Provincia de Málaga

En las carreteras N-331/A-45, A-7, AP-7, AP-46, MA-20, N-340, A-92, A-357, A-92M, MA-24, A-397 y A-356:

– Todos los días de los meses de junio, julio, agosto y septiembre, de cero a veinticuatro horas.

Provincia de Sevilla

a) En las carreteras A-49, A-66, A-8083, SE-20 (entre los puntos kilométricos 0 al 9) y SE-30 (Ronda de circunvalación entre los puntos kilométricos 0 al 22):

– Todos los días del año, de ocho a veinticuatro horas.

b) En las carreteras A-8057, A-8058 y A-471 (excepto enlace del punto kilométrico 25):

– Durante todo el año, desde las ocho horas de los viernes, hasta las veinticuatro horas de los domingos.

Comunidad Autónoma de Aragón

Provincia de Huesca

En todas las carreteras de la provincia:

- Desde el viernes 21 de abril, a las quince horas, hasta el sábado 22 de abril, a las quince horas.
- El lunes 24 de abril, de ocho a veinticuatro horas.
- Desde el viernes 22 de septiembre, a las ocho horas, hasta el domingo 24 de septiembre, a las veinticuatro.

Provincia de Teruel

En todas las carreteras de la provincia:

- Desde el viernes 21 de abril, a las quince horas, hasta el sábado 22 de abril, a las quince horas.
- El lunes 24 de abril, de ocho a veinticuatro horas.
- Desde el viernes 22 de septiembre, a las ocho horas, hasta el domingo 24 de septiembre, a las veinticuatro.

Provincia de Zaragoza

En todas las carreteras de la provincia:

- Desde el viernes 3 de marzo, a las quince horas, hasta el sábado 4 de marzo, a las quince horas.
- El lunes 6 de marzo, de ocho a veinticuatro horas.
- Desde el viernes 21 de abril, a las quince horas, hasta el sábado 22 de abril, a las quince horas.
- El lunes 24 de abril, de ocho a veinticuatro horas.
- Desde el viernes 22 de septiembre, a las ocho horas, hasta el domingo 24 de septiembre, a las veinticuatro.

Comunidad Autónoma del Principado de Asturias

En todas las carreteras de la Comunidad Autónoma:

- Desde el sábado 5 de agosto, a las cero horas, hasta el domingo 6 de agosto, a las veinticuatro horas.
- Desde el jueves 19 de octubre, a las cero horas, hasta el domingo 22 de octubre, a las veinticuatro horas.

Comunidad Autónoma de las Illes Balears

a) En todas las carreteras de la Comunidad Autónoma:

- Todos los domingos de los meses de julio y agosto, desde las cero hasta las veinticuatro horas.

b) En todas las carreteras de la Isla de Mallorca:

- Desde el jueves 13 de abril, a las ocho horas, hasta el lunes 17 de abril, a las veinticuatro horas.

Comunidad Autónoma de Canarias

Provincia de Las Palmas de Gran Canaria

En todas las carreteras de la provincia:

- Desde el jueves 13 de abril, a las ocho horas, hasta el domingo 16 de abril, a las veinticuatro horas.
- Todos los domingos de los meses de julio y agosto, de cero a veinticuatro horas.

Provincia de Santa Cruz de Tenerife

En todas las carreteras de la provincia:

- Desde el jueves 13 de abril, a las ocho horas, hasta el domingo 16 de abril, a las veinticuatro horas.
- Todos los domingos de los meses de julio y agosto, de cero a veinticuatro horas.

Comunidad Autónoma de Cantabria

En todas las carreteras de la Comunidad Autónoma:

- El viernes 28 de julio, desde las cero hasta las veinticuatro horas.
- El viernes 15 de septiembre, desde las cero hasta las veinticuatro horas.

Comunidad de Castilla-La Mancha

Provincia de Albacete

En todas las carreteras de la provincia:

- El lunes 20 de marzo, desde las diez hasta las veinticuatro horas.
- El martes 2 de mayo, desde las ocho hasta las veinticuatro horas.
- El lunes 15 de mayo, desde las ocho hasta las veinticuatro horas.

Provincia de Ciudad Real

En todas las carreteras de la provincia:

- El lunes 20 de marzo, desde las ocho hasta las veinticuatro horas.
- El martes 2 de mayo, desde las ocho hasta las veinticuatro horas.
- El lunes 15 de mayo, desde las ocho hasta las veinticuatro horas.

Provincia de Cuenca

En todas las carreteras de la provincia:

- El lunes 20 de marzo, desde las diez hasta las veinticuatro horas.
- El martes 2 de mayo, desde las ocho hasta las veinticuatro horas.
- Desde el viernes 12 de mayo, a las quince horas, hasta el sábado 13 de mayo, a las quince horas.
- El lunes 15 de mayo, desde las ocho hasta las veinticuatro horas.
- Desde el martes 30 de mayo, a las quince horas, hasta el miércoles 31 de mayo, a las veinticuatro horas.
- El jueves 1 de junio, desde las quince hasta las veinticuatro horas.

Provincia de Guadalajara

En todas las carreteras de la provincia:

- El lunes 20 de marzo, desde las ocho hasta las veinticuatro horas.
- El martes 2 de mayo, desde las ocho hasta las veinticuatro horas.
- El lunes 15 de mayo, desde las ocho hasta las veinticuatro horas.
- Desde el martes 30 de mayo, a las quince horas, hasta el miércoles 31 de mayo, a las veinticuatro horas.

Provincia de Toledo

En todas las carreteras de la provincia:

- Desde el martes 30 de mayo, a las quince horas, hasta el miércoles 31 de mayo, a las veinticuatro horas.
- Desde el miércoles 14 de junio, a las quince horas, hasta el domingo 18 de junio, a las veinticuatro horas.

Comunidad de Castilla y León*Provincia de Ávila*

a) En todas las carreteras de la provincia:

- El lunes 20 de marzo, desde las ocho hasta las veinticuatro horas.
- El martes 2 de mayo, desde las ocho hasta las veinticuatro horas.
- El lunes 15 de mayo, desde las ocho hasta las veinticuatro horas.
- Todas las fechas incluidas en el 1^{er} apartado de este Anexo I, se entenderán su periodo restrictivo comprendido desde las cero hasta las veinticuatro horas.

b) En la carretera N-VI:

- Todos los sábados del año, de quince a veinticuatro horas.
- Todos los domingos del año, de quince a veinticuatro horas.

Provincia de Burgos

En todas las carreteras de la provincia:

- El lunes 24 de abril, de ocho a veinticuatro horas.
- El martes 2 de mayo, desde las ocho hasta las veinticuatro horas.

Provincia de León

En todas las carreteras de la provincia:

- El lunes 24 de abril, de ocho a veinticuatro horas.

Provincia de Palencia

- Las restricciones a pruebas deportivas aplicables en esta provincia son sólo las de carácter general.

Provincia de Salamanca

En todas las carreteras de la provincia:

- El lunes 24 de abril, desde las ocho hasta las veinticuatro horas.

Provincia de Segovia

- a) En todas las carreteras de la provincia:
- El lunes 24 de abril, de ocho a veinticuatro horas.
 - El martes 2 de mayo, desde las ocho hasta las veinticuatro horas.
 - Desde el viernes 12 de mayo, a las quince horas, hasta el sábado 13 de mayo, a las quince horas.
 - El lunes 15 de mayo, desde las ocho hasta las veinticuatro horas.
- b) En las carreteras N-603 y CL-601 (entre los puntos kilométricos 0 al 24,075) y SG-20:
- Todos los sábados del año, de quince a veinticuatro horas.
 - Todos los domingos del año, de quince a veinticuatro horas.
- c) En la carretera N-VI:
- Todos los viernes y vísperas de festivo del año, de quince a veinticuatro horas.
 - Todos los sábados del año, de ocho a veinticuatro horas.
 - Todos los domingos y festivos del año, de quince a veinticuatro horas.

Provincia de Soria

- Las restricciones a pruebas deportivas aplicables en esta provincia son sólo las de carácter general.

Provincia de Valladolid

En todas las carreteras de la provincia:

- El lunes 24 de abril, de ocho a veinticuatro horas.
- El martes 2 de mayo, desde las ocho hasta las veinticuatro horas.

Provincia de Zamora

En todas las carreteras de la provincia:

- Desde el viernes 28 de abril, a las quince horas, hasta el lunes 1 de mayo, a las veinticuatro horas.
- Desde el viernes 30 de junio, a las quince horas, hasta el domingo 2 de julio, a las veinticuatro horas.
- Desde el viernes 28 de julio, a las quince horas, hasta el martes 1 de agosto, a las veinticuatro horas.
- Desde el viernes 11 de agosto, a las quince horas, hasta el miércoles 16 de agosto, a las veinticuatro horas.
- Desde el jueves 31 de agosto, a las quince horas, hasta el domingo 3 de septiembre, a las veinticuatro horas.
- Desde el miércoles 11 de octubre, a las quince horas, hasta el domingo 15 de octubre, a las veinticuatro horas.
- Desde el martes 5 de diciembre, a las quince horas, hasta el domingo 10 de diciembre a las veinticuatro horas.

Comunidad Autónoma de Extremadura

Provincia de Badajoz

- Las restricciones a pruebas deportivas aplicables en esta provincia son sólo las de carácter general.

Provincia de Cáceres

- Las restricciones a pruebas deportivas aplicables en esta provincia son sólo las de carácter general.

Comunidad Autónoma de Galicia*Provincia de A Coruña*

En todas las carreteras de la provincia:

- Desde el lunes 24 de julio, a las quince horas, hasta el martes 25 de julio, a las veinticuatro horas.

Provincia de Lugo

- Las restricciones a pruebas deportivas aplicables en esta provincia son sólo las de carácter general.

Provincia de Ourense

- Las restricciones a pruebas deportivas aplicables en esta provincia son sólo las de carácter general.

Provincia de Pontevedra

- Las restricciones a pruebas deportivas aplicables en esta provincia son sólo las de carácter general.

Comunidad de Madrid

- En todas las carreteras de la Comunidad Autónoma:
 - El lunes 20 de marzo, desde las ocho hasta las veinticuatro horas.
 - El martes 2 de mayo, desde las ocho hasta las veinticuatro horas.
 - Desde el viernes 12 de mayo, a las quince horas, hasta el sábado 13 de mayo, a las quince horas.
 - El lunes 15 de mayo, desde las quince hasta las veinticuatro horas.
- En las carreteras A-6 y M-607 (entre los puntos kilométricos 0 al 36)
 - Todos los días del año.
- En las carreteras M-500 y M-501 (entre los puntos kilométricos 0 al 40):
 - Todos los viernes o vísperas de festivos del año, de quince a veinticuatro horas, sentido salida de Madrid.
 - Todos los sábados del año, de ocho a quince horas, sentido salida de Madrid.
 - Todos los domingos o festivos del año, de quince a veinticuatro horas, sentido entrada a Madrid.
- En las carreteras N-VI, M-601, M-505 y M-501 (entre los puntos kilométricos 40 al 70):
 - Los mismos días y horas que el apartado c), en ambos sentidos.

Comunidad Autónoma de La Región de Murcia

- En todas las carreteras de la Comunidad Autónoma:
 - Desde el sábado 29 de abril, a las quince horas, hasta el lunes 1 de mayo, a las ocho horas.

- Todos los sábados, domingos, festivos y vísperas de festivos, desde el sábado 24 de junio hasta el domingo 10 de septiembre, de cero a veinticuatro horas.
- Desde el viernes 13 de octubre, a las cero horas, hasta el domingo 15 de octubre, a las ocho horas.
- Desde el viernes 8 de diciembre, a las quince horas, hasta el domingo 10 de diciembre, a las ocho horas.

b) En todas las carreteras de la Red de Carreteras del Estado y en las carreteras Autonómicas RM-1, RM-2, RM-3, RM-11, RM-12, RM-15, RM-19, RM-23, RM-332, RM-423 y RM-714:

- Todos los sábados, domingos, festivos y vísperas de festivos, desde el sábado 3 de junio hasta el viernes 23 de junio, de cero a veinticuatro horas.

Comunidad Foral de Navarra

En todas las carreteras de la Comunidad Foral:

- Desde el viernes 3 de marzo, a las ocho horas, hasta el domingo 5 de marzo, a las veinticuatro horas.
- Desde el viernes 10 de marzo, a las cero horas, hasta el sábado 11 de marzo, a las veinticuatro horas.
- Desde el jueves 6 de julio, a las ocho horas, hasta el domingo 16 de julio, a las veinticuatro horas.
- El martes 25 de julio, de quince a veinticuatro horas.
- Desde el viernes 1 de diciembre, a las quince horas, hasta el lunes 4 de diciembre, a las veinticuatro horas.

Comunidad de La Rioja

a) En las carreteras de la Red de Carreteras del Estado:

- Todos los días, desde el jueves 8 de junio hasta el domingo 11 de junio, de ocho a veinticuatro horas.

b) En la carretera N-111 [entre los puntos kilométricos 264 (intersección con antigua N-111) y 319 (intersección con antigua N-111)]:

- El domingo 18 de junio, desde las ocho hasta las veinticuatro horas.
- Los domingos y festivos de los meses de julio y agosto, de ocho a veinticuatro horas.

c) En las carreteras A-12 y N-120:

- Los domingos y festivos de los meses de julio y agosto, de ocho a veinticuatro horas.

Comunidad Valenciana

Provincia de Alicante

a) En las carreteras N-332 y N-340 (entre los puntos kilométricos 678,7 al 735,7):

- Todos los días del año, de cero a veinticuatro horas.

b) En todas las carreteras de la provincia:

- El martes 2 de mayo, de ocho a veinticuatro horas.
- Desde el sábado 7 de octubre, a las quince horas, hasta el lunes 9 de octubre, a las veinticuatro horas.

– Todos los sábados, domingos, festivos y vísperas de festivos, desde el domingo 11 de junio hasta el domingo 10 de septiembre, de cero a veinticuatro horas.

Provincia de Castellón

- a) En todas las carreteras de la provincia:
- Desde el viernes 17 de marzo, a las quince horas, hasta el domingo 19 de marzo, a las veinticuatro horas.
 - Desde el jueves 13 de julio, a las quince horas, hasta el domingo 16 de julio, a las veinticuatro horas.
 - Desde el viernes 25 de agosto, a las quince horas, hasta el domingo 27 de agosto, a las veinticuatro horas.
 - Desde el viernes 6 de octubre, a las quince horas, hasta el lunes 9 de octubre, a las veinticuatro horas.
 - Todos los sábados, domingos, festivos y vísperas de festivos, de los meses de julio y agosto, de cero a veinticuatro horas.

b) En las carreteras A-23, A-7, N-232, N-340 y CV-10 (entre los puntos kilométricos 0 al 42):

- Todos los domingos del año, de quince a veinticuatro horas.
- Todos los días de los meses de julio y agosto, de cero a veinticuatro horas.

Provincia de Valencia

- a) En todas las carreteras de la provincia:
- El martes 2 de mayo, de ocho a veinticuatro horas.
 - El lunes 15 de mayo, de quince a veinticuatro horas.
 - Desde el sábado 24 de junio, a las quince horas, hasta el domingo 25 de junio, a las veinticuatro horas.
 - Todos los sábados, domingos y festivos de los meses de julio y agosto, de cero a veinticuatro horas.
 - Desde el viernes 6 de octubre, a las quince horas, hasta el lunes 9 de octubre, a las veinticuatro horas.
 - Desde el viernes 10 de noviembre, a las cero horas, hasta el domingo 12 de noviembre, a las veinticuatro horas.

b) En la carretera N-332:

- Todos los días del año, de cero a veinticuatro horas.

c) En la carretera CV-500:

- Todos los sábados y domingos del mes de mayo, de cero a veinticuatro horas.
- Todos los días de los meses de junio, julio, agosto y septiembre, de cero a veinticuatro horas.

d) En las carreteras CV-60, CV-605, CV-670 y CV-50 (entre los puntos kilométricos 0 al 22):

- Todos los sábados, domingos y festivos de los meses de julio y agosto, de cero a veinticuatro horas.

ANEXO II

Restricciones a la circulación de: Vehículos de más de 7.500 Kg de M.M.A., Vehículos que precisen autorización complementaria y vehículos especiales (apartados B.1.1 y B.3.1 de esta Resolución)

a) Restricciones en periodos genéricos:

Todos los domingos y festivos () comprendidos entre el 1 de julio y el 10 de septiembre*

Ctra.	Inicio		Final		Duración	Sentido
	P.K.	Población	P.K.	Población		
A-1	118,3	Boceguillas.	11,8	Madrid (enlace M-40).	21,00-23,00	Entrada Madrid.
A-2	102	Almadrones.	10,8	Madrid (enlace M-40).	21,00-23,00	Entrada Madrid.
A-3	177	Atalaya del Cañavate.	6,9	Madrid (enlace M-40).	21,00-23,00	Entrada Madrid.
A-5	75	Maqueda.	11,8	Madrid (enlace M-40).	21,00-24,00	Entrada Madrid.
A-6	123	Arévalo.	110	Adanero.	21,00-23,00	Entrada Madrid.
AP-6	110	Adanero.	60,5	San Rafael.	21,00-23,00	Entrada Madrid.
A-6	22,3	Las Rozas (enlace M-50).	6,8	Madrid.	21,00-23,00	Entrada Madrid.
N-VI	110	Adanero.	42,5	Collado Villalba.	21,00-23,00	Entrada Madrid.
AP-51	104,8	Ávila.	81,8	Villacastín (enlace AP-6).	21,00-23,00	Entrada Madrid.
AP-61	88,55	Segovia.	61,50	San Rafael (enlace AP-6).	21,00-23,00	Entrada Madrid.
N-110	246	Berrocalejo Aragona.	228	Villacastín (enlace AP-6).	21,00-23,00	Entrada Madrid.
N-603	74,9	Otero de Herreros.	64	San Rafael (enlace AP-6).	21,00-23,00	Entrada Madrid.
M-501	59,5	S. Martín de Valdeiglesias.	0	Madrid (enlace M-40).	21,00-23,00	Entrada Madrid.
A-8	169	Laredo.	139,2	Castro-Urdiales.	16,00-21,00	Bilbao.
N-634	327	Llodio (Ribadesella).	382	Lieres (Pola de Siero).	18,00-23,00	Ambos sentidos.
N-631	0,0	S. Cebrián de Castro (N-630).	57,0	Rionegro del Puente (N-525).	00,00-24,00	Ambos sentidos.
A-45	142	Málaga.	115	Alto Las Pedrizas.	17,00-24,00	Córdoba.
A-49	0	Camas.	50	Bollullos Par del Condado.	15,00-24,00	Ayamonte.
A-49	76,9	San Juan del Puerto.	0	Camas.	15,00-24,00	Sevilla.

(*) Festivos de ámbito nacional.

Todos los sábados, domingos y festivos () de los meses de julio y agosto*

Ctra.	Inicio		Final		Duración	Sentido
	P.K.	Población	P.K.	Población		
A-483	0	Bollullos Par Cd.-enlace A-49.	41,33	Matalascañas.	11,00-22,00	Ambos sentidos.
A-497	0	Huelva.	17,05	Punta Umbría.	11,00-22,00	Ambos sentidos.
A-5056	0	Lepe.	4,8	La Antilla.	11,00-22,00	Ambos sentidos.
A-5076	0	Lepe (N-431).	5,4	La Antilla (A-5056).	11,00-22,00	Ambos sentidos.
A-370	0	Los Gallardos.	12,160	Garrucha.	11,00-22:00	Ambos sentidos.
A-352	7,5	Cuevas del Almanzora.	13,0	Garrucha.	11,00-22:00	Ambos sentidos.
N-122	466	Zamora (A-11).	538	Trabazos (frontera Portugal).	11,00-22,00	Ambos sentidos.

(*) Festivos de ámbito nacional.

Todos los sábados de los meses de junio, julio y agosto

Ctra.	Inicio		Final		Duración	Sentido
	P.K.	Población	P.K.	Población		
A-49	0	Camas.	23	Huévar del Aljarafe.	11,00-14,00	Ayamonte.

Todos los sábados comprendidos entre el 15 de julio y el 12 de agosto (continuidad restricciones en Francia)

Ctra.	Inicio		Final		Duración	Sentido
	P.K.	Población	P.K.	Población		
N-121 B	45	Arraioz.	73,26	Dantxarinea.	07,00-19,00	Frontera Francia.
N-135	21	Zubiri.	66,49	Luzaide/Valcarlos.	07,00-19,00	Frontera Francia.

b) Restricciones por fechas:

Domingo 29 de enero (Candelaria El Rocío –zona Andalucía Suroeste–)

Ctra.	Inicio		Final		Duración	Sentido
	P.K.	Población	P.K.	Población		
A-483	14	Almonte Sur (A-474).	27	Almonte (El Rocío).	15,00-24,00	Ambos sentidos.

Viernes 17 de marzo (festividad Zona Centro)

Ctra.	Inicio		Final		Duración	Sentido
	P.K.	Población	P.K.	Población		
A-6/AP-6	11,65	Madrid (enlace M-40).	61,3	San Rafael.	16,00-22,00	Salida Madrid.
A-1	11,8	Madrid (enlace M-40).	50	Venturada.	16,00-22,00	Salida Madrid.
A-2	18,3	Madrid (enlace M-45).	38,7	Meco.	16,00-22,00	Salida Madrid.
R-2	17,1	Madrid (enlace M-50).	37,5	Meco.	16,00-22,00	Salida Madrid.
A-3	13	Madrid (enlace M-50).	80,4	Tarancón.	16,00-22,00	Salida Madrid.
R-3	7,3	Madrid (enlace M-50).	29,4	Arganda.	16,00-22,00	Salida Madrid.
A-4	17,3	Madrid (enlace M-50).	62	Ocaña.	16,00-22,00	Salida Madrid.
R-4	0	Madrid (enlace M-50).	52,5	Dos Barrios.	16,00-22,00	Salida Madrid.
A-5	15,6	Madrid (enlace M-50).	106	Talavera de la Reina.	16,00-22,00	Ambos sentidos.
R-5	15	Arroyomolinos (enlace AP-41).	30,5	Navalcarnero.	16,00-22,00	Salida Madrid.
N-VI	42,5	Collado Villalba.	62,5	San Rafael.	16,00-22,00	Salida Madrid.
M-501	4	Madrid (enlace M-50).	59,5	San Martín de Valdeiglesias.	16,00-22,00	Salida Madrid.

Sábado 18 de marzo (festividad Zona Centro)

Ctra.	Inicio		Final		Duración	Sentido
	P.K.	Población	P.K.	Población		
A-6/AP-6	11,65	Madrid (enlace M-40).	61,3	San Rafael.	8,00-15,00	Salida Madrid.
A-1	11,8	Madrid (enlace M-40).	50	Venturada.	8,00-15,00	Salida Madrid.
A-2	18,3	Madrid (enlace M-45).	38,7	Meco.	8,00-13,00	Salida Madrid.
R-2	17,1	Madrid (enlace M-50).	37,5	Meco.	8,00-13,00	Salida Madrid.
A-3	13	Madrid (enlace M-50).	80,4	Tarancón.	8,00-13,00	Salida Madrid.
R-3	7,3	Madrid (enlace M-50).	29,4	Arganda.	8,00-13,00	Salida Madrid.
A-4	17,3	Madrid (enlace M-50).	62	Ocaña.	8,00-13,00	Salida Madrid.
R-4	0	Madrid (enlace M-50).	52,5	Dos Barrios.	8,00-13,00	Salida Madrid.
A-5	15,6	Madrid (enlace M-50).	106	Talavera de la Reina.	8,00-15,00	Ambos sentidos.
R-5	15	Arroyomolinos (enlace AP-41).	30,5	Navalcarnero.	8,00-15,00	Salida Madrid.
N-VI	42,5	Collado Villalba.	62,5	San Rafael.	8,00-15,00	Salida Madrid.
M-501	4	Madrid (enlace M-50).	59,5	San Martín de Valdeiglesias.	8,00-13,00	Salida Madrid.

Lunes 20 de marzo (festividad Zona Centro)

Ctra.	Inicio		Final		Duración	Sentido
	P.K.	Población	P.K.	Población		
A-1	118,3	Boceguillas.	11,8	Madrid (enlace M-40).	16,00-22,00	Entrada Madrid.
A-2	102	Almadrones.	10,8	Madrid (enlace M-40).	16,00-22,00	Entrada Madrid.
A-3	177	Atalaya del Cañavate.	6,9	Madrid (enlace M-40).	16,00-24,00	Entrada Madrid.
A-3	25	Arganda (salida 25).	80,4	Tarancón.	16,00-24,00	Salida Madrid.
A-4	122	Madridejos.	6,7	Madrid (enlace M-40).	16,00-22,00	Entrada Madrid.
A-5	126	Talavera de la Reina.	11,8	Madrid (enlace M-40).	16,00-24,00	Entrada Madrid.
A-5	15,6	Madrid (enlace M-50).	126	Talavera de la Reina.	16,00-24,00	Salida Madrid.
A-6	123	Arévalo.	110	Adanero.	16,00-24,00	Entrada Madrid.
AP-6	110	Adanero.	60,5	San Rafael.	16,00-24,00	Entrada Madrid.
A-6	22,3	Las Rozas (enlace M-50).	6,8	Madrid.	16,00-24,00	Entrada Madrid.
N-VI	110	Adanero.	42,5	Collado Villalba.	16,00-24,00	Entrada Madrid.
AP-51	104,8	Ávila.	81,8	Villacastín (enlace AP-6).	16,00-24,00	Entrada Madrid.
AP-61	88,55	Segovia.	61,50	San Rafael (enlace AP-6).	16,00-24,00	Entrada Madrid.
N-110	246	Berrocalejo Aragona.	228	Villacastín (enlace AP-6).	16,00-24,00	Entrada Madrid.
N-603	74,9	Otero de Herreros.	64	San Rafael (enlace AP-6).	16,00-24,00	Entrada Madrid.
M-501	59,5	S. Martín de Valdeiglesias.	0	Madrid (enlace M-40).	16,00-22,00	Entrada Madrid.

Viernes 7 y domingo 9 de abril (Semana Santa)

Ctra.	Inicio		Final		Duración	Sentido
	P.K.	Población	P.K.	Población		
N-122	466	Zamora (A-11).	538	Trabazos (frontera Portugal).	16,00-22,00	Ambos sentidos.
N-631	0,0	S. Cebrián de Castro (N-630).	57,0	Rionegro del Puente (N-525).	00,00-24,00	Ambos sentidos.

Miércoles 12 de abril (Semana Santa)

Ctra.	Inicio		Final		Duración	Sentido
	P.K.	Población	P.K.	Población		
A-6/AP-6	11,65	Madrid (enlace M-40).	61,3	San Rafael.	16,00-22,00	Salida Madrid.
A-1	11,8	Madrid (enlace M-40).	50	Venturada.	16,00-22,00	Salida Madrid.
A-2	18,3	Madrid (enlace M-45).	38,7	Meco.	16,00-22,00	Salida Madrid.
R-2	17,1	Madrid (enlace M-50).	37,5	Meco.	16,00-22,00	Salida Madrid.
A-3	13	Madrid (enlace M-50).	80,4	Tarancón.	13,00-22,00	Ambos sentidos.
R-3	7,3	Madrid (enlace M-50).	29,4	Arganda.	13,00-22,00	Salida Madrid.
A-4	17,3	Madrid (enlace M-50).	62	Ocaña.	13,00-22,00	Salida Madrid.
R-4	0	Madrid (enlace M-50).	52,5	Dos Barrios.	13,00-22,00	Salida Madrid.
A-4	120	Madridejos.	62	Ocaña.	13,00-22,00	Entrada Madrid.
A-5	15,6	Madrid (enlace M-50).	106	Talavera de la Reina.	16,00-22,00	Ambos sentidos.
R-5	15	Arroyomolinos (enlace AP-41).	30,5	Navalcarnero.	16,00-22,00	Salida Madrid.
N-VI	42,5	Collado Villalba.	62,5	San Rafael.	16,00-22,00	Salida Madrid.
M-501	4	Madrid (enlace M-50).	59,5	San Martín de Valdeiglesias.	16,00-22,00	Salida Madrid.
N-122	466	Zamora (A-11).	538	Trabazos (frontera Portugal).	16,00-22,00	Ambos sentidos.
N-631	0,0	S. Cebrián de Castro (N-630).	57,0	Rionegro del Puente (N-525).	00,00-24,00	Ambos sentidos.
A-8	139,2	Castro-Urdiales.	169	Laredo.	15,00-20,00	Santander.

Jueves 13 de abril (Semana Santa)

Ctra.	Inicio		Final		Duración	Sentido
	P.K.	Población	P.K.	Población		
A-6/AP-6	11,65	Madrid (enlace M-40).	61,3	San Rafael.	7,00-15,00	Salida Madrid.
A-1	11,8	Madrid (enlace M-40).	50	Venturada.	7,00-15,00	Salida Madrid.
A-2	18,3	Madrid (enlace M-45).	38,7	Meco.	7,00-15,00	Salida Madrid.
R-2	17,1	Madrid (enlace M-50).	37,5	Meco.	7,00-15,00	Salida Madrid.
A-3	13	Madrid (enlace M-50).	80,4	Tarancón.	7,00-15,00	Ambos sentidos.
R-3	7,3	Madrid (enlace M-50).	29,4	Arganda.	7,00-15,00	Salida Madrid.
A-4	17,3	Madrid (enlace M-50).	62	Ocaña.	7,00-15,00	Salida Madrid.
R-4	0	Madrid (enlace M-50).	52,5	Dos Barrios.	7,00-15,00	Salida Madrid.
A-4	120	Madridejos.	62	Ocaña.	7,00-15,00	Entrada Madrid.
A-5	15,6	Madrid (enlace M-50).	106	Talavera de la Reina.	7,00-15,00	Ambos sentidos.
R-5	15	Arroyomolinos (enlace AP-41).	30,5	Navalcarnero.	7,00-15,00	Salida Madrid.
N-VI	42,5	Collado Villalba.	62,5	San Rafael.	7,00-15,00	Salida Madrid.
M-501	4	Madrid (enlace M-50).	59,5	San Martín de Valdeiglesias.	7,00-15,00	Salida Madrid.
AP-1	77,2	Miranda de Ebro.	0	Burgos.	8,00-14,00	Burgos.
A-1/N-I	321	Miranda de Ebro.	236	Burgos.	8,00-14,00	Burgos.
A-1/N-I	336	Treviño- Límite con Álava.	329	Treviño- Límite con Álava.	8,00-14,00	Burgos.
N-122	466	Zamora (A-11).	538	Trabazos (frontera Portugal).	8,00-15,00	Ambos sentidos.
N-631	0,0	S. Cebrián de Castro (N-630).	57,0	Rionegro del Puente (N-525).	00,00-24,00	Ambos sentidos.
A-8	139,2	Castro-Urdiales.	169	Laredo.	11,00-14,00	Santander.

Domingo 16 de abril (Semana Santa)

Ctra.	Inicio		Final		Duración	Sentido
	P.K.	Población	P.K.	Población		
A-1	118,3	Boceguillas.	11,8	Madrid (enlace M-40).	16,00-22,00	Entrada Madrid.
A-2	102	Almadrones.	10,8	Madrid (enlace M-40).	16,00-22,00	Entrada Madrid.
A-3	177	Atalaya del Cañavate.	6,9	Madrid (enlace M-40).	13,00-24,00	Entrada Madrid.
A-3	25	Arganda (salida 25).	80,4	Tarancón.	16,00-24,00	Salida Madrid.
A-4	122	Madridejos.	6,7	Madrid (enlace M-40).	16,00-22,00	Entrada Madrid.
A-5	126	Talavera de la Reina.	11,8	Madrid (enlace M-40).	16,00-24,00	Entrada Madrid.
A-5	15,6	Madrid (enlace M-50).	126	Talavera de la Reina.	16,00-24,00	Salida Madrid.
A-6	123	Arévalo.	110	Adanero.	16,00-24,00	Entrada Madrid.
AP-6	110	Adanero.	60,5	San Rafael.	16,00-24,00	Entrada Madrid.
A-6	22,3	Las Rozas (enlace M-50).	6,8	Madrid.	16,00-24,00	Entrada Madrid.
N-VI	110	Adanero.	42,5	Collado Villalba.	16,00-24,00	Entrada Madrid.
AP-51	104,8	Ávila.	81,8	Villacastín (enlace AP-6).	16,00-24,00	Entrada Madrid.
AP-61	88,55	Segovia.	61,50	San Rafael (enlace AP-6).	16,00-24,00	Entrada Madrid.
N-110	246	Berrocalejo Aragona.	228	Villacastín (enlace AP-6).	16,00-24,00	Entrada Madrid.
N-603	74,9	Otero de Herreros.	64	San Rafael (enlace AP-6).	16,00-24,00	Entrada Madrid.
M-501	59,5	S. Martín de Valdeiglesias.	0	Madrid (enlace M-40).	16,00-22,00	Entrada Madrid.
N-122	466	Zamora (A-11).	538	Trabazos (frontera Portugal).	16,00-24,00	Ambos sentidos.
N-631	0,0	S. Cebrián de Castro (N-630).	57,0	Rionegro del Puente (N-525).	00,00-24,00	Ambos sentidos.
A-31	80	Albacete.	0	Atalaya de Cañavate.	11,00-24,00	Atalaya Cañavate.
AP-36	147	La Roda.	0	Ocaña.	11,00-24,00	Ocaña.
N-301	210	La Roda.	61	Ocaña.	11,00-24,00	Ocaña.
A-3	352	Valencia.	298	Requena.	11,00-24,00	Salida Valencia.
A-4	323	Andújar.	230	Almuradiel.	11,00-18,00	Sentido Madrid.
A-4	230	Almuradiel.	300	Bailén.	11,00-18,00	Sentido Sevilla.

Ctra.	Inicio		Final		Duración	Sentido
	P.K.	Población	P.K.	Población		
A-44	0	Bailén.	36	Jaén.	11,00-18,00	Sentido Bailén.
A-49	0	Camas.	50	Bollullos Par del Condado.	12,00-21,00	Ayamonte.
A-49	76,9	San Juan del Puerto.	0	Camas.	12,00-21,00	Sevilla.
A-15	134,5	Gorriti.	139,76	Areso.	22,00-24,00	Guipúzcoa.
A-1	391	Ziordia.	405,45	Alsasua.	22,00-24,00	Álava/Guipúzcoa.
N-121 A	65,5	Bera.	68,44	Endarlatsa.	22,00-24,00	Guipúzcoa.
N-121 B	45	Arraioz.	73,26	Dantxarinea.	22,00-24,00	frontera Francia.
N-135	21	Zubiri.	66,49	Luzaide / Valcarlos.	22,00-24,00	frontera Francia.

Lunes 17 de abril (Semana Santa)

Ctra.	Inicio		Final		Duración	Sentido
	P.K.	Población	P.K.	Población		
AP-1	0	Burgos.	77,2	Miranda de Ebro.	10,00-22,00	Irún.
A-1/N-I	157,5	Aranda de Duero.	321	Miranda de Ebro.	10,00-22,00	Irún.
A-1/N-I	329	Treviño- Límite con Álava.	336	Treviño, Límite con Álava.	10,00-22,00	Irún.
A-62	193	Límite provincias Valladolid-Zamora.	8	Burgos.	10,00-22,00	Burgos.
N-620	193	Límite provincias Valladolid-Zamora.	156,65	Tordesillas.	10,00-22,00	Burgos.
N-122	466	Zamora (A-11).	538	Trabazos (frontera Portugal).	16,00-22,00	Ambos sentidos.
N-631	0,0	S. Cebrián de Castro (N-630).	57,0	Rionegro del Puente (N-525).	00,00-24,00	Ambos sentidos.
BU-30	4	Burgos.	0	Burgos.	10,00-22,00	Burgos.
A-231	107,3	Osorno (enlace A-67/ N-120).	157,1	Burgos.	10,00-22,00	Burgos.
N-120	174,6	Osorno (enlace A-67/ A-231).	120	Burgos.	10,00-22,00	Burgos.
A-3	177	Atalaya del Cañavate.	352	Valencia.	13,00-22,00	Entrada Valencia.
A-3	177	Atalaya del Cañavate.	15	Madrid (enlace M-50).	11,00-15,00	Entrada Madrid.
A-31	80	Albacete.	0	Atalaya de Cañavate.	11,00-15,00	Atalaya Cañavate.
A-5	75	Maqueda.	16,3	Madrid (enlace M-50).	11,00-15,00	Entrada Madrid.
A-7	602	Alhama de Murcia.	564	Murcia.	08,00-20,00	Valencia.
A-30	171,8	El Jimenado / RM-2.	135	Murcia.	08,00-20,00	Albacete.
A-4	122	Madrdejós.	17,1	Madrid (enlace M-50).	17,00-21,00	Entrada Madrid.
A-4	323	Andújar.	230	Almuradiel.	10,00-16,00	Sentido Madrid.
A-4	230	Almuradiel.	300	Bailén.	10,00-16,00	Sentido Sevilla.
A-44	0	Bailén.	36	Jaén.	10,00-16,00	Sentido Bailén.
A-8	169	Laredo.	139,2	Castro-Urdiales.	16,00-21,00	Bilbao.
A-15	134,5	Gorriti.	139,76	Areso.	00,00-22,00	Guipúzcoa.
A-1	391	Ziordia.	405,45	Alsasua.	00,00-22,00	Álava/Guipúzcoa.
N-121 A	65,5	Bera.	68,44	Endarlatsa.	00,00-22,00	Guipúzcoa.
N-121 B	45	Arraioz.	73,26	Dantxarinea.	00,00-22,00	frontera Francia.
N-135	21	Zubiri.	66,49	Luzaide / Valcarlos.	00,00-22,00	frontera Francia.

Viernes 28 de abril (festividad 1.º de Mayo)

Ctra.	Inicio		Final		Duración	Sentido
	P.K.	Población	P.K.	Población		
A-6 / AP-6	11,65	Madrid (enlace M-40).	61,3	San Rafael.	16,00-22,00	Salida Madrid.
A-1	11,8	Madrid (enlace M-40).	50	Venturada.	16,00-22,00	Salida Madrid.
A-2	18,3	Madrid (enlace M-45).	38,7	Meco.	16,00-22,00	Salida Madrid.
R-2	17,1	Madrid (enlace M-50).	37,5	Meco.	16,00-22,00	Salida Madrid.

Ctra.	Inicio		Final		Duración	Sentido
	P.K.	Población	P.K.	Población		
A-3	13	Madrid (enlace M-50).	80,4	Tarancón.	13,00-22,00	Ambos sentidos.
R-3	7,3	Madrid (enlace M-50).	29,4	Arganda.	13,00-22,00	Salida Madrid.
A-4	17,3	Madrid (enlace M-50).	62	Ocaña.	13,00-22,00	Salida Madrid.
R-4	0	Madrid (enlace M-50).	52,5	Dos Barrios.	13,00-22,00	Salida Madrid.
A-4	120	Madridejos.	62	Ocaña.	13,00-22,00	Entrada Madrid.
A-5	15,6	Madrid (enlace M-50).	106	Talavera de la Reina.	16,00-22,00	Ambos sentidos.
R-5	15	Arroyomolinos (enlace AP-41).	30,5	Navalcarnero.	16,00-22,00	Salida Madrid.
N-VI	42,5	Collado Villalba.	62,5	San Rafael.	16,00-22,00	Salida Madrid.
M-501	4	Madrid (enlace M-50).	59,5	San Martín de Valdeiglesias.	16,00-22,00	Salida Madrid.
N-122	466	Zamora (A-11).	538	Trabazos (frontera Portugal).	16,00-24,00	Ambos sentidos.
N-631	0,0	S. Cebrián de Castro (N-630).	57,0	Rionegro del Puente (N-525).	00,00-24,00	Ambos sentidos.
A-8	139,2	Castro-Urdiales.	169	Laredo.	15,00-20,00	Santander.
A-6178/CR-500	29,5	Sant. Ntra. Sra. Cabeza.	57,6	Minas Diógenes (Ciudad Real).	15,00-24,00	Ambos sentidos.
A-6177	0	Andújar (Jaén).	31,9	Santuario de Ntra. Sra. Cabeza.	15,00-24,00	Ambos sentidos.

Sábado 29 de abril (festividad 1.º de Mayo)

Ctra.	Inicio		Final		Duración	Sentido
	P.K.	Población	P.K.	Población		
A-6/AP-6	11,65	Madrid (enlace M-40).	61,3	San Rafael.	8,00-15,00	Salida Madrid.
A-1	11,8	Madrid (enlace M-40).	50	Venturada.	8,00-15,00	Salida Madrid.
A-2	18,3	Madrid (enlace M-45).	38,7	Meco.	8,00-15,00	Salida Madrid.
R-2	17,1	Madrid (enlace M-50).	37,5	Meco.	8,00-15,00	Salida Madrid.
A-3	13	Madrid (enlace M-50).	80,4	Tarancón.	7,00-15,00	Ambos sentidos.
R-3	7,3	Madrid (enlace M-50).	29,4	Arganda.	7,00-15,00	Salida Madrid.
A-4	17,3	Madrid (enlace M-50).	62	Ocaña.	7,00-15,00	Salida Madrid.
R-4	0	Madrid (enlace M-50).	52,5	Dos Barrios.	7,00-15,00	Salida Madrid.
A-4	120	Madridejos.	62	Ocaña.	7,00-15,00	Entrada Madrid.
A-5	15,6	Madrid (enlace M-50).	106	Talavera de la Reina.	8,00-15,00	Ambos sentidos.
R-5	15	Arroyomolinos (enlace AP-41).	30,5	Navalcarnero.	8,00-15,00	Salida Madrid.
N-VI	42,5	Collado Villalba.	62,5	San Rafael.	8,00-15,00	Salida Madrid.
M-501	4	Madrid (enlace M-50).	59,5	San Martín de Valdeiglesias.	8,00-15,00	Salida Madrid.
N-631	0,0	S. Cebrián de Castro (N-630).	57,0	Rionegro del Puente (N-525).	00,00-24,00	Ambos sentidos.
A-8	139,2	Castro-Urdiales.	169	Laredo.	11,00-14,00	Santander.
A-6178/CR-500	29,5	Sant. Ntra. Sra. Cabeza.	57,6	Minas Diógenes (Ciudad Real).	00,00-24,00	Ambos sentidos.
A-6177	0	Andújar (Jaén).	31,9	Santuario de Ntra. Sra. Cabeza.	00,00-24,00	Ambos sentidos.

Domingo 30 de abril (romería Ntra. Sra. Cabeza)

Ctra.	Inicio		Final		Duración	Sentido
	P.K.	Población	P.K.	Población		
A-6178/CR-500	29,5	Sant. Ntra. Sra. Cabeza.	57,6	Minas Diógenes (Ciudad Real).	00,00-24,00	Ambos sentidos.
A-6177	0	Andújar (Jaén).	31,9	Santuario de Ntra. Sra. Cabeza.	00,00-24,00	Ambos sentidos.

Lunes 1 de mayo (festividad 1.º de Mayo)

Ctra.	Inicio		Final		Duración	Sentido
	P.K.	Población	P.K.	Población		
A-3	177	Atalaya del Cañavate	352	Valencia.	13,00-22,00	Entrada Valencia.
A-3	352	Valencia	298	Requena.	13,00-22,00	Salida de Valencia.
A-8	169	Laredo	139,2	Castro-Urdiales.	16,00-21,00	Bilbao.
N-122	466	Zamora (A-11)	538	Trabazos (frontera Portugal).	16,00-23,00	Ambos sentidos.
N-631	0,0	S. Cebrián de Castro (N-630)	57,0	Rionegro del Puente (N-525).	00,00-24,00	Ambos sentidos.
A-6178/CR-500	29,5	Sant. Ntra. Sra. Cabeza	57,6	Minas Diógenes (Ciudad Real).	00,00-24,00	Ambos sentidos.
A-6177	0	Andújar (Jaén)	31,9	Santuario de Ntra. Sra. Cabeza.	00,00-24,00	Ambos sentidos.

Martes 2 de mayo (festividad Zona-Centro)

Ctra.	Inicio		Final		Duración	Sentido
	P.K.	Población	P.K.	Población		
A-1	118,3	Boceguillas.	11,8	Madrid (enlace M-40).	16,00-22,00	Entrada Madrid.
A-2	102	Almadrones.	10,8	Madrid (enlace M-40).	16,00-22,00	Entrada Madrid.
A-3	177	Atalaya del Cañavate.	6,9	Madrid (enlace M-40).	16,00-24,00	Entrada Madrid.
A-3	25	Arganda (salida 25).	80,4	Tarancón.	16,00-24,00	Salida Madrid.
A-4	122	Madrirdejos.	6,7	Madrid (enlace M-40).	16,00-22,00	Entrada Madrid.
A-5	126	Talavera de la Reina.	11,8	Madrid (enlace M-40).	16,00-24,00	Entrada Madrid.
A-5	15,6	Madrid (enlace M-50).	126	Talavera de la Reina.	16,00-24,00	Salida Madrid.
A-6	123	Arévalo.	110	Adanero.	16,00-24,00	Entrada Madrid.
AP-6	110	Adanero.	60,5	San Rafael.	16,00-24,00	Entrada Madrid.
A-6	22,3	Las Rozas (enlace M-50).	6,8	Madrid.	16,00-24,00	Entrada Madrid.
N-VI	110	Adanero.	42,5	Collado Villalba.	16,00-24,00	Entrada Madrid.
AP-51	104,8	Ávila.	81,8	Villacastín (enlace AP-6).	16,00-24,00	Entrada Madrid.
AP-61	88,55	Segovia.	61,50	San Rafael (enlace AP-6).	16,00-24,00	Entrada Madrid.
N-110	246	Berrocalejo Aragona.	228	Villacastín (enlace AP-6).	16,00-24,00	Entrada Madrid.
N-603	74,9	Otero de Herreros.	64	San Rafael (enlace AP-6).	16,00-24,00	Entrada Madrid.
M-501	59,5	S. Martín de Valdeiglesias.	0	Madrid (enlace M-40).	16,00-22,00	Entrada Madrid.
N-631	0,0	S. Cebrián de Castro (N-630).	57,0	Rionegro del Puente (N-525).	00,00-24,00	Ambos sentidos.

Sábado 6 de mayo (Campeonato motociclismo Jerez)

Ctra.	Inicio		Final		Duración	Sentido
	P.K.	Población	P.K.	Población		
A-382	0	Enlace con AP-4.	11	Jerez de la Frontera.	08,00-18,00	Ambos sentidos.

Domingo 7 de mayo (transporte transfronterizo con Francia/Campeonato motociclismo Jerez)

Ctra.	Inicio		Final		Duración	Sentido
	P.K.	Población	P.K.	Población		
A-382	0	Enlace con AP-4.	11	Jerez de la Frontera.	08,00-18,00	Ambos sentidos.
A-15	134,5	Gorriti.	139,76	Areso.	22,00-24,00	Guipúzcoa.
A-1	391	Ziordia.	405,45	Alsasua.	22,00-24,00	Álava/Guipúzcoa.
N-121 A	65,5	Bera.	68,44	Endarlatsa.	22,00-24,00	Guipúzcoa.
N-121 B	45	Arraioz.	73,26	Dantxarinea.	22,00-24,00	Frontera Francia.
N-135	21	Zubiri.	66,49	Luzaide/Valcarlos.	22,00-24,00	Frontera Francia.

Lunes 8 de mayo (transporte transfronterizo con Francia)

Ctra.	Inicio		Final		Duración	Sentido
	P.K.	Población	P.K.	Población		
A-15	134,5	Gorriti.	139,76	Areso.	00,00-22,00	Guipúzcoa.
A-1	391	Ziordia.	405,45	Alsasua.	00,00-22,00	Álava/Guipúzcoa.
N-121 A	65,5	Bera.	68,44	Endarlatsa.	00,00-22,00	Guipúzcoa.
N-121 B	45	Arraioz.	73,26	Dantxarinea.	00,00-22,00	frontera Francia.
N-135	21	Zubiri.	66,49	Luzaide / Valcarlos.	00,00-22,00	frontera Francia.

Lunes 15 de mayo (festividad Zona Centro/transporte transfronterizo con Francia)

Ctra.	Inicio		Final		Duración	Sentido
	P.K.	Población	P.K.	Población		
A-1	118,3	Boceguillas.	11,8	Madrid (enlace M-40).	16,00-22,00	Entrada Madrid.
A-2	102	Almadrones.	10,8	Madrid (enlace M-40).	16,00-22,00	Entrada Madrid.
A-3	177	Atalaya del Cañavate.	6,9	Madrid (enlace M-40).	16,00-24,00	Entrada Madrid.
A-3	25	Arganda (salida 25).	80,4	Tarancón.	16,00-24,00	Salida Madrid.
A-4	122	Madrirdejos.	6,7	Madrid (enlace M-40).	16,00-22,00	Entrada Madrid.
A-5	126	Talavera de la Reina.	11,8	Madrid (enlace M-40).	16,00-24,00	Entrada Madrid.
A-5	15,6	Madrid (enlace M-50).	126	Talavera de la Reina.	16,00-24,00	Salida Madrid.
A-6	123	Arévalo.	110	Adanero.	16,00-24,00	Entrada Madrid.
AP-6	110	Adanero.	60,5	San Rafael.	16,00-24,00	Entrada Madrid.
A-6	22,3	Las Rozas (enlace M-50).	6,8	Madrid.	16,00-24,00	Entrada Madrid.
N-VI	110	Adanero.	42,5	Collado Villalba.	16,00-24,00	Entrada Madrid.
AP-51	104,8	Ávila.	81,8	Villacastín (enlace AP-6).	16,00-24,00	Entrada Madrid.
AP-61	88,55	Segovia.	61,50	San Rafael (enlace AP-6).	16,00-24,00	Entrada Madrid.
N-110	246	Berrocalejo Aragona.	228	Villacastín (enlace AP-6).	16,00-24,00	Entrada Madrid.
N-603	74,9	Otero de Herreros.	64	San Rafael (enlace AP-6).	16,00-24,00	Entrada Madrid.
M-501	59,5	S. Martín de Valdeiglesias.	0	Madrid (enlace M-40).	16,00-22,00	Entrada Madrid.

Miércoles 24 de mayo (transporte transfronterizo con Francia)

Ctra.	Inicio		Final		Duración	Sentido
	P.K.	Población	P.K.	Población		
A-15	134,5	Gorriti.	139,76	Areso.	22,00-24,00	Guipúzcoa.
A-1	391	Ziordia.	405,45	Alsasua.	22,00-24,00	Álava/Guipúzcoa.
N-121 A	65,5	Bera.	68,44	Endarlatsa.	22,00-24,00	Guipúzcoa.
N-121 B	45	Arraioz.	73,26	Dantxarinea.	22,00-24,00	Frontera Francia.
N-135	21	Zubiri.	66,49	Luzaide / Valcarlos.	22,00-24,00	Frontera Francia.

Jueves 25 de mayo (transporte transfronterizo con Francia)

Ctra.	Inicio		Final		Duración	Sentido
	P.K.	Población	P.K.	Población		
A-15	134,5	Gorriti.	139,76	Areso.	00,00-22,00	Guipúzcoa.
A-1	391	Ziordia.	405,45	Alsasua.	00,00-22,00	Álava/Guipúzcoa.
N-121 A	65,5	Bera.	68,44	Endarlatsa.	00,00-22,00	Guipúzcoa.
N-121 B	45	Arraioz.	73,26	Dantxarinea.	00,00-22,00	Frontera Francia.
N-135	21	Zubiri.	66,49	Luzaide/Valcarlos.	00,00-22,00	Frontera Francia.

*Miércoles 31 de mayo, Jueves 1, Viernes 2, Sábado 3 y Martes 6 de junio
(romería El Rocío –zona Andalucía Suroeste–)*

Ctra.	Inicio		Final		Duración	Sentido
	P.K.	Población	P.K.	Población		
A-483	14	Almonte Sur (A-474).	27	Almonte (El Rocío).	09,00-22,00	Ambos sentidos.

*Domingo 4 de junio
(transporte transfronterizo con Francia/romería El Rocío –zona Andalucía Suroeste–)*

Ctra.	Inicio		Final		Duración	Sentido
	P.K.	Población	P.K.	Población		
A-483	14	Almonte Sur (A-474).	27	Almonte (El Rocío).	09,00-22,00	Ambos sentidos.
A-8	169	Laredo.	139,2	Castro-Urdiales.	16,00-21,00	Bilbao.
N-631	0,0	S. Cebrián de Castro (N-630).	57,0	Rionegro del Puente (N-525).	00,00-24,00	Ambos sentidos.
A-15	134,5	Gorriti.	139,76	Areso.	22,00-24,00	Guipúzcoa.
A-1	391	Ziordia.	405,45	Alsasua.	22,00-24,00	Álava/Guipúzcoa.
N-121 A	65,5	Bera.	68,44	Endarlatsa.	22,00-24,00	Guipúzcoa.
N-121 B	45	Arraioz.	73,26	Dantxarinea.	22,00-24,00	Frontera Francia.
N-135	21	Zubiri.	66,49	Luzaide/Valcarlos.	22,00-24,00	Frontera Francia.

*Lunes 5 de junio
(transporte transfronterizo con Francia/romería El Rocío –zona Andalucía Suroeste–)*

Ctra.	Inicio		Final		Duración	Sentido
	P.K.	Población	P.K.	Población		
A-483	14	Almonte Sur (A-474).	27	Almonte (El Rocío).	09,00-22,00	Ambos sentidos.
A-15	134,5	Gorriti.	139,76	Areso.	00,00-24,00	Guipúzcoa.
A-1	391	Ziordia.	405,45	Alsasua.	00,00-24,00	Álava/Guipúzcoa.
N-121 A	65,5	Bera.	68,44	Endarlatsa.	00,00-24,00	Guipúzcoa.
N-121 B	45	Arraioz.	73,26	Dantxarinea.	00,00-24,00	frontera Francia.
N-135	21	Zubiri.	66,49	Luzaide / Valcarlos.	00,00-24,00	frontera Francia.

Domingos 11, 18 y 25 de junio

Ctra.	Inicio		Final		Duración	Sentido
	P.K.	Población	P.K.	Población		
A-8	169	Laredo.	139,2	Castro-Urdiales.	16,00-21,00	Bilbao.
N-631	0,0	S. Cebrián de Castro (N-630).	57,0	Rionegro del Puente (N-525).	00,00-24,00	Ambos sentidos.

Sábado 24 de junio

Ctra.	Inicio		Final		Duración	Sentido
	P.K.	Población	P.K.	Población		
A-8	139,2	Castro-Urdiales	169	Laredo.	11,00-14,00	Santander.

Jueves 13 de julio (transporte transfronterizo con Francia)

Ctra.	Inicio		Final		Duración	Sentido
	P.K.	Población	P.K.	Población		
A-15	134,5	Gorriti.	139,76	Areso.	22,00-24,00	Guipúzcoa.
A-1	391	Ziordia.	405,45	Alsasua.	22,00-24,00	Álava/Guipúzcoa.
N-121 A	65,5	Bera.	68,44	Endarlatsa.	22,00-24,00	Guipúzcoa.
N-121 B	45	Arraioz.	73,26	Dantxarinea.	22,00-24,00	frontera Francia.
N-135	21	Zubiri.	66,49	Luzaide / Valcarlos.	22,00-24,00	frontera Francia.

Viernes 14 de julio (transporte transfronterizo con Francia)

Ctra.	Inicio		Final		Duración	Sentido
	P.K.	Población	P.K.	Población		
A-15	134,5	Gorriti.	139,76	Areso.	00,00-22,00	Guipúzcoa.
A-1	391	Ziordia.	405,45	Alsasua.	00,00-22,00	Álava/Guipúzcoa.
N-121 A	65,5	Bera.	68,44	Endarlatsa.	00,00-22,00	Guipúzcoa.
N-121 B	45	Arraioz.	73,26	Dantxarinea.	00,00-22,00	frontera Francia.
N-135	21	Zubiri.	66,49	Luzaide / Valcarlos.	00,00-22,00	frontera Francia.

Viernes 21 de julio

Ctra.	Inicio		Final		Duración	Sentido
	P.K.	Población	P.K.	Población		
A-8	139,2	Castro-Urdiales.	169	Laredo.	15,00-20,00	Santander.

Sábado 22 de julio

Ctra.	Inicio		Final		Duración	Sentido
	P.K.	Población	P.K.	Población		
A-8	139,2	Castro-Urdiales.	169	Laredo.	11,00-14,00	Santander.

Lunes 24 de julio (festividad de Santiago)

Ctra.	Inicio		Final		Duración	Sentido
	P.K.	Población	P.K.	Población		
SC-11	0	Santiago (acceso AP-9).	2,1	Santiago.	14,00-24,00	Ambos sentidos.
N-547	48	Melide.	88,7	Lavacolla.	14,00-24,00	Ambos sentidos.
SC-20	0	Circunvalación Santiago.	10,5	Milladoiro.	14,00-24,00	Ambos sentidos.
AC-841	0	Santiago.	15	Pontevea.	14,00-24,00	Ambos sentidos.
AC-543	0	Santiago.	14	Brión.	14,00-24,00	Ambos sentidos.

Martes 25 de julio (festividad de Santiago)

Ctra.	Inicio		Final		Duración	Sentido
	P.K.	Población	P.K.	Población		
SC-11	0	Santiago (acceso AP-9).	2,1	Santiago.	14,00-24,00	Ambos sentidos.
N-547	48	Melide.	88,7	Lavacolla.	14,00-24,00	Ambos sentidos.
SC-20	0	Circunvalación Santiago.	10,5	Milladoiro.	14,00-24,00	Ambos sentidos.
AC-841	0	Santiago.	15	Pontevea.	14,00-24,00	Ambos sentidos.
AC-543	0	Santiago.	14	Brión.	14,00-24,00	Ambos sentidos.
A-8	169	Laredo.	139,2	Castro-Urdiales.	16,00-21,00	Bilbao.

Viernes 28 de julio (salida 1.º de Agosto)

Ctra.	Inicio		Final		Duración	Sentido
	P.K.	Población	P.K.	Población		
A-6/AP-6	11,65	Madrid (enlace M-40).	61,3	San Rafael.	16,00-22,00	Salida Madrid.
A-1	11,8	Madrid (enlace M-40).	50	Venturada.	16,00-22,00	Salida Madrid.
A-2	18,3	Madrid (enlace M-45).	38,7	Meco.	16,00-22,00	Salida Madrid.
R-2	17,1	Madrid (enlace M-50).	37,5	Meco.	16,00-22,00	Salida Madrid.
A-3	13	Madrid (enlace M-50).	80,4	Tarancón.	16,00-22,00	Salida Madrid.
R-3	7,3	Madrid (enlace M-50).	29,4	Arganda.	16,00-22,00	Salida Madrid.
A-4	17,3	Madrid (enlace M-50).	62	Ocaña.	16,00-22,00	Salida Madrid.
R-4	0	Madrid (enlace M-50).	52,5	Dos Barrios.	16,00-22,00	Salida Madrid.
A-5	15,6	Madrid (enlace M-50).	106	Talavera de la Reina.	16,00-22,00	Ambos sentidos.
R-5	15	Arroyomolinos (enlace AP-41).	30,5	Navalcarnero.	16,00-22,00	Salida Madrid.
N-VI	42,5	Collado Villalba.	62,5	San Rafael.	16,00-22,00	Salida Madrid.
M-501	4	Madrid (enlace M-50).	59,5	San Martín de Valdeiglesias.	16,00-22,00	Salida Madrid.
A-8	139,2	Castro-Urdiales.	169	Laredo.	15,00-20,00	Santander.

Sábado 29 de julio (salida 1.º de Agosto)

Ctra.	Inicio		Final		Duración	Sentido
	P.K.	Población	P.K.	Población		
A-6/AP-6	11,65	Madrid (enlace M-40).	61,3	San Rafael.	8,00-15,00	Salida Madrid.
A-1	11,8	Madrid (enlace M-40).	50	Venturada.	8,00-13,00	Salida Madrid.
A-2	18,3	Madrid (enlace M-45).	38,7	Meco.	8,00-13,00	Salida Madrid.
R-2	17,1	Madrid (enlace M-50).	37,5	Meco.	8,00-13,00	Salida Madrid.
A-3	13	Madrid (enlace M-50).	80,4	Tarancón.	8,00-13,00	Salida Madrid.
R-3	7,3	Madrid (enlace M-50).	29,4	Arganda.	8,00-13,00	Salida Madrid.
A-4	17,3	Madrid (enlace M-50).	62	Ocaña.	8,00-13,00	Salida Madrid.
R-4	0	Madrid (enlace M-50).	52,5	Dos Barrios.	8,00-13,00	Salida Madrid.
A-5	15,6	Madrid (enlace M-50).	106	Talavera de la Reina.	8,00-13,00	Ambos sentidos.
R-5	15	Arroyomolinos (enlace AP-41).	30,5	Navalcarnero.	8,00-13,00	Salida Madrid.
N-VI	42,5	Collado Villalba.	62,5	San Rafael.	8,00-15,00	Salida Madrid.
M-501	4	Madrid (enlace M-50).	59,5	San Martín de Valdeiglesias.	8,00-13,00	Salida Madrid.
A-8	139,2	Castro-Urdiales.	169	Laredo.	11,00-14,00	Santander.

Lunes 31 de julio (festividad en Vizcaya)

Ctra.	Inicio		Final		Duración	Sentido
	P.K.	Población	P.K.	Población		
A-8	169	Laredo.	139,2	Castro-Urdiales.	16,00-21,00	Bilbao.

Sábado 5 de agosto (descenso del Sella-zona Asturias)

Ctra.	Inicio		Final		Duración	Sentido
	P.K.	Población	P.K.	Población		
N-634	327	Lloio (Ribadesella).	382	Lieres (Pola de Siero).	7,00-24,00	Ambos sentidos.
N-625	155	Cangas de Onís.	162	Arriondas.	7,00-24,00	Ambos sentidos.

Viernes 11 de agosto (Puente del 15 de agosto)

Ctra.	Inicio		Final		Duración	Sentido
	P.K.	Población	P.K.	Población		
A-6/AP-6	11,65	Madrid (enlace M-40).	61,3	San Rafael.	16,00-22,00	Salida Madrid.
A-1	11,8	Madrid (enlace M-40).	50	Venturada.	16,00-22,00	Salida Madrid.
A-2	18,3	Madrid (enlace M-45).	38,7	Meco.	16,00-22,00	Salida Madrid.
R-2	17,1	Madrid (enlace M-50).	37,5	Meco.	16,00-22,00	Salida Madrid.
A-3	13	Madrid (enlace M-50).	80,4	Tarancón.	16,00-22,00	Ambos sentidos.
R-3	7,3	Madrid (enlace M-50).	29,4	Arganda.	16,00-22,00	Salida Madrid.
A-4	17,3	Madrid (enlace M-50).	62	Ocaña.	16,00-22,00	Salida Madrid.
R-4	0	Madrid (enlace M-50).	52,5	Dos Barrios.	16,00-22,00	Salida Madrid.
A-5	15,6	Madrid (enlace M-50).	106	Talavera de la Reina.	16,00-22,00	Ambos sentidos.
R-5	15	Arroyomolinos (enlace AP-41).	30,5	Navalcarnero.	16,00-22,00	Salida Madrid.
N-VI	42,5	Collado Villalba.	62,5	San Rafael.	16,00-22,00	Salida Madrid.
M-501	4	Madrid (enlace M-50).	59,5	San Martín de Valdeiglesias.	16,00-22,00	Salida Madrid.
N-122	466	Zamora (A-11).	538	Trabazos (frontera Portugal).	16,00-23,00	Ambos sentidos.
N-631	0,0	S. Cebrián de Castro (N-630).	57,0	Rionegro del Puente (N-525).	00,00-24,00	Ambos sentidos.
A-8	139,2	Castro-Urdiales.	169	Laredo.	15,00-20,00	Santander.

Sábado 12 de agosto (Puente del 15 de agosto)

Ctra.	Inicio		Final		Duración	Sentido
	P.K.	Población	P.K.	Población		
A-6/AP-6	11,65	Madrid (enlace M-40).	61,3	San Rafael.	8,00-15,00	Salida Madrid.
A-1	11,8	Madrid (enlace M-40).	50	Venturada.	8,00-15,00	Salida Madrid.
A-2	18,3	Madrid (enlace M-45).	38,7	Meco.	8,00-13,00	Salida Madrid.
R-2	17,1	Madrid (enlace M-50).	37,5	Meco.	8,00-13,00	Salida Madrid.
A-3	13	Madrid (enlace M-50).	80,4	Tarancón.	8,00-13,00	Ambos sentidos.
R-3	7,3	Madrid (enlace M-50).	29,4	Arganda.	8,00-13,00	Salida Madrid.
A-4	17,3	Madrid (enlace M-50).	62	Ocaña.	8,00-13,00	Salida Madrid.
R-4	0	Madrid (enlace M-50).	52,5	Dos Barrios.	8,00-13,00	Salida Madrid.
A-5	15,6	Madrid (enlace M-50).	106	Talavera de la Reina.	8,00-15,00	Ambos sentidos.
R-5	15	Arroyomolinos (enlace AP-41).	30,5	Navalcarnero.	8,00-15,00	Salida Madrid.
N-VI	42,5	Collado Villalba.	62,5	San Rafael.	8,00-15,00	Salida Madrid.
M-501	4	Madrid (enlace M-50).	59,5	San Martín de Valdeiglesias.	8,00-13,00	Salida Madrid.
N-631	0,0	S. Cebrián de Castro (N-630).	57,0	Rionegro del Puente (N-525).	00,00-24,00	Ambos sentidos.
A-8	139,2	Castro-Urdiales.	169	Laredo.	11,00-14,00	Santander.

Martes 15 de agosto (Puente del 15 de agosto)

Ctra.	Inicio		Final		Duración	Sentido
	P.K.	Población	P.K.	Población		
A-1	118,3	Boceguillas.	11,8	Madrid (enlace M-40).	18,00-24,00	Entrada Madrid.
A-2	102	Almadrones.	10,8	Madrid (enlace M-40).	18,00-24,00	Entrada Madrid.
A-3	177	Atalaya del Cañavate.	6,9	Madrid (enlace M-40).	18,00-24,00	Entrada Madrid.
A-3	25	Arganda (salida 25).	80,4	Tarancón.	18,00-24,00	Salida Madrid.
A-4	122	Madridejos.	6,7	Madrid (enlace M-40).	18,00-24,00	Entrada Madrid.
A-5	126	Talavera de la Reina.	11,8	Madrid (enlace M-40).	18,00-24,00	Entrada Madrid.
A-5	15,6	Madrid (enlace M-50).	126	Talavera de la Reina.	18,00-24,00	Salida Madrid.
A-6	123	Arévalo.	110	Adanero.	18,00-24,00	Entrada Madrid.
AP-6	110	Adanero.	60,5	San Rafael.	18,00-24,00	Entrada Madrid.
A-6	22,3	Las Rozas (enlace M-50).	6,8	Madrid.	18,00-24,00	Entrada Madrid.
N-VI	110	Adanero.	42,5	Collado Villalba.	18,00-24,00	Entrada Madrid.
AP-51	104,8	Ávila.	81,8	Villacastín (enlace AP-6).	18,00-24,00	Entrada Madrid.
AP-61	88,55	Segovia.	61,50	San Rafael (enlace AP-6).	18,00-24,00	Entrada Madrid.
N-110	246	Berrocalejo Aragona.	228	Villacastín (enlace AP-6).	18,00-24,00	Entrada Madrid.
N-603	74,9	Otero de Herreros.	64	San Rafael (enlace AP-6).	18,00-24,00	Entrada Madrid.
M-501	59,5	S. Martín de Valdeiglesias.	0	Madrid (enlace M-40).	18,00-24,00	Entrada Madrid.
A-3	177	Atalaya del Cañavate.	352	Valencia.	13,00-22,00	Entrada Valencia.
A-3	352	Valencia.	298	Requena.	13,00-22,00	Salida de Valencia.
N-122	466	Zamora (A-11).	538	Trabazos (frontera Portugal).	16,00-23,00	Ambos sentidos.
N-631	0,0	S. Cebrián de Castro (N-630).	57,0	Rionegro del Puente (N-525).	00,00-24,00	Ambos sentidos.
A-8	169	Laredo.	139,2	Castro-Urdiales.	16,00-21,00	Bilbao.

Jueves 31 de agosto

Ctra.	Inicio		Final		Duración	Sentido
	P.K.	Población	P.K.	Población		
N-631	0,0	S. Cebrián de Castro (N-630).	57,0	Rionegro del Puente (N-525).	00,00-24,00	Ambos sentidos.

Miércoles 11 de octubre (Puente del Pilar)

Ctra.	Inicio		Final		Duración	Sentido
	P.K.	Población	P.K.	Población		
A-6/AP-6	11,65	Madrid (enlace M-40).	61,3	San Rafael.	16,00-22,00	Salida Madrid.
A-1	11,8	Madrid (enlace M-40).	50	Venturada.	16,00-22,00	Salida Madrid.
A-2	18,3	Madrid (enlace M-45).	38,7	Meco.	16,00-22,00	Salida Madrid.
R-2	17,1	Madrid (enlace M-50).	37,5	Meco.	16,00-22,00	Salida Madrid.
A-3	13	Madrid (enlace M-50).	80,4	Tarancón.	16,00-22,00	Ambos sentidos.
R-3	7,3	Madrid (enlace M-50).	29,4	Arganda.	16,00-22,00	Salida Madrid.
A-4	17,3	Madrid (enlace M-50).	62	Ocaña.	16,00-22,00	Salida Madrid.
R-4	0	Madrid (enlace M-50).	52,5	Dos Barrios.	16,00-22,00	Salida Madrid.
A-5	15,6	Madrid (enlace M-50).	106	Talavera de la Reina.	16,00-22,00	Ambos sentidos.
R-5	15	Arroyomolinos (enlace AP-41).	30,5	Navalcarnero.	16,00-22,00	Salida Madrid.
N-VI	42,5	Collado Villalba.	62,5	San Rafael.	16,00-22,00	Salida Madrid.
M-501	4	Madrid (enlace M-50).	59,5	San Martín de Valdeiglesias.	16,00-22,00	Salida Madrid.
N-122	466	Zamora (A-11).	538	Trabazos (frontera Portugal).	16,00-23,00	Ambos sentidos.
N-631	0,0	S. Cebrián de Castro (N-630).	57,0	Rionegro del Puente (N-525).	00,00-24,00	Ambos sentidos.
A-8	139,2	Castro-Urdiales.	169	Laredo.	15,00-20,00	Santander.

Jueves 12 de octubre (Puente del Pilar)

Ctra.	Inicio		Final		Duración	Sentido
	P.K.	Población	P.K.	Población		
A-6/AP-6	11,65	Madrid (enlace M-40).	61,3	San Rafael.	8,00-15,00	Salida Madrid.
A-1	11,8	Madrid (enlace M-40).	50	Venturada.	8,00-15,00	Salida Madrid.
A-2	18,3	Madrid (enlace M-45).	38,7	Meco.	8,00-13,00	Salida Madrid.
R-2	17,1	Madrid (enlace M-50).	37,5	Meco.	8,00-13,00	Salida Madrid.
A-3	13	Madrid (enlace M-50).	80,4	Tarancón.	8,00-13,00	Ambos sentidos.
R-3	7,3	Madrid (enlace M-50).	29,4	Arganda.	8,00-13,00	Salida Madrid.
A-4	17,3	Madrid (enlace M-50).	62	Ocaña.	8,00-13,00	Salida Madrid.
R-4	0	Madrid (enlace M-50).	52,5	Dos Barrios.	8,00-13,00	Salida Madrid.
A-5	15,6	Madrid (enlace M-50).	106	Talavera de la Reina.	8,00-15,00	Ambos sentidos.
R-5	15	Arroyomolinos (enlace AP-41).	30,5	Navalcarnero.	8,00-15,00	Salida Madrid.
N-VI	42,5	Collado Villalba.	62,5	San Rafael.	8,00-15,00	Salida Madrid.
M-501	4	Madrid (enlace M-50).	59,5	San Martín de Valdeiglesias.	8,00-13,00	Salida Madrid.
N-631	0,0	S. Cebrían de Castro (N-630).	57,0	Rionegro del Puente (N-525).	00,00-24,00	Ambos sentidos.
A-8	139,2	Castro-Urdiales.	169	Laredo.	11,00-14,00	Santander.

Domingo 15 de octubre (Puente del Pilar)

Ctra.	Inicio		Final		Duración	Sentido
	P.K.	Población	P.K.	Población		
A-1	118,3	Boceguillas.	11,8	Madrid (enlace M-40).	16,00-22,00	Entrada Madrid.
A-2	102	Almadrones.	10,8	Madrid (enlace M-40).	16,00-22,00	Entrada Madrid.
A-3	177	Atalaya del Cañavate.	6,9	Madrid (enlace M-40).	16,00-24,00	Entrada Madrid.
A-3	25	Arganda (salida 25).	80,4	Tarancón.	16,00-24,00	Salida Madrid.
A-4	122	Madridejos.	6,7	Madrid (enlace M-40).	16,00-22,00	Entrada Madrid.
A-5	126	Talavera de la Reina.	11,8	Madrid (enlace M-40).	16,00-24,00	Entrada Madrid.
A-5	15,6	Madrid (enlace M-50).	126	Talavera de la Reina.	16,00-24,00	Salida Madrid.
A-6	123	Arévalo.	110	Adanero.	16,00-24,00	Entrada Madrid.
AP-6	110	Adanero.	60,5	San Rafael.	16,00-24,00	Entrada Madrid.
A-6	22,3	Las Rozas (enlace M-50).	6,8	Madrid.	16,00-24,00	Entrada Madrid.
N-VI	110	Adanero.	42,5	Collado Villalba.	16,00-24,00	Entrada Madrid.
AP-51	104,8	Ávila.	81,8	Villacastín (enlace AP-6).	16,00-24,00	Entrada Madrid.
AP-61	88,55	Segovia.	61,50	San Rafael (enlace AP-6).	16,00-24,00	Entrada Madrid.
N-110	246	Berrocalejo Aragona.	228	Villacastín (enlace AP-6).	16,00-24,00	Entrada Madrid.
N-603	74,9	Otero de Herreros.	64	San Rafael (enlace AP-6).	16,00-24,00	Entrada Madrid.
M-501	59,5	S. Martín de Valdeiglesias.	0	Madrid (enlace M-40).	16,00-22,00	Entrada Madrid.
A-3	177	Atalaya del Cañavate.	352	Valencia.	13,00-22,00	Entrada Valencia.
A-3	352	Valencia.	298	Requena.	13,00-22,00	Salida Valencia.
A-8	169	Laredo.	139,2	Castro-Urdiales.	16,00-21,00	Bilbao.
N-122	466	Zamora (A-11).	538	Trabazos (frontera Portugal).	16,00-23,00	Ambos sentidos.
N-631	0,0	S. Cebrían de Castro (N-630).	57,0	Rionegro del Puente (N-525).	00,00-24,00	Ambos sentidos.
N-121 A	5,5	Orcaín (Ezcabarte).	68,44	Endarlatsa.	00,00-22,00	Ambos sentidos.

Miércoles 1 de noviembre

Ctra.	Inicio		Final		Duración	Sentido
	P.K.	Población	P.K.	Población		
N-122	466	Zamora (A-11).	538	Trabazos (frontera Portugal).	09,00-19:00	Ambos sentidos.
N-631	0,0	S. Cebrían de Castro (N-630).	57,0	Rionegro del Puente (N-525).	00,00-24,00	Ambos sentidos.

Viernes 10 de noviembre (transporte transfronterizo con Francia)

Ctra.	Inicio		Final		Duración	Sentido
	P.K.	Población	P.K.	Población		
A-15	134,5	Gorriti.	139,76	Areso.	22,00-24,00	Guipúzcoa.
A-1	391	Ziordia.	405,45	Alsasua.	22,00-24,00	Álava/Guipúzcoa.
N-121 A	65,5	Bera.	68,44	Endarlatsa.	22,00-24,00	Guipúzcoa.
N-121 B	45	Arraioz.	73,26	Dantxarinea.	22,00-24,00	frontera Francia.
N-135	21	Zubiri.	66,49	Luzaide / Valcarlos.	22,00-24,00	frontera Francia.

Sábado 11 de noviembre (transporte transfronterizo con Francia/Gran Premio Motociclismo Comunitat Valenciana)

Ctra.	Inicio		Final		Duración	Sentido
	P.K.	Población	P.K.	Población		
A-15	134,5	Gorriti.	139,76	Areso.	00,00-22,00	Guipúzcoa.
A-1	391	Ziordia.	405,45	Alsasua.	00,00-22,00	Álava/Guipúzcoa.
N-121 A	65,5	Bera.	68,44	Endarlatsa.	00,00-22,00	Guipúzcoa.
N-121 B	45	Arraioz.	73,26	Dantxarinea.	00,00-22,00	frontera Francia.
N-135	21	Zubiri.	66,49	Luzaide / Valcarlos.	00,00-22,00	frontera Francia.
A-3	352	Valencia.	319	Buñol.	07,00-15,00	Salida Valencia.
A-3	177	Atalaya del Cañavate.	352	Valencia.	14,00-22,00	Entrada Valencia.

Domingo 12 de noviembre (Gran Premio Motociclismo Comunitat Valenciana/festividad zona Centro)

Ctra.	Inicio		Final		Duración	Sentido
	P.K.	Población	P.K.	Población		
A-3	352	Valencia.	319	Buñol.	07,00-13,00	Salida Valencia.
A-3	177	Atalaya del Cañavate.	352	Valencia.	15,00-22,00	Entrada Valencia.
A-1	118,3	Boceguillas.	11,8	Madrid (enlace M-40).	16,00-22,00	Entrada Madrid.
A-2	102	Almadrones.	10,8	Madrid (enlace M-40).	16,00-22,00	Entrada Madrid.
A-3	177	Atalaya del Cañavate.	6,9	Madrid (enlace M-40).	16,00-22,00	Entrada Madrid.
A-5	75	Maqueda.	11,8	Madrid (enlace M-40).	16,00-22,00	Entrada Madrid.
A-6	123	Arévalo.	110	Adanero.	16,00-22,00	Entrada Madrid.
AP-6	110	Adanero.	60,5	San Rafael.	16,00-22,00	Entrada Madrid.
A-6	22,3	Las Rozas (enlace M-50).	6,8	Madrid.	16,00-22,00	Entrada Madrid.
N-VI	110	Adanero.	42,5	Collado Villalba.	16,00-22,00	Entrada Madrid.
AP-51	104,8	Ávila.	81,8	Villacastín (enlace AP-6).	16,00-22,00	Entrada Madrid.
AP-61	88,55	Segovia.	61,50	San Rafael (enlace AP-6).	16,00-22,00	Entrada Madrid.
N-110	246	Berrocalejo Aragona.	228	Villacastín (enlace AP-6).	16,00-22,00	Entrada Madrid.
N-603	74,9	Otero de Herreros.	64	San Rafael (enlace AP-6).	16,00-22,00	Entrada Madrid.
M-501	59,5	S. Martín de Valdeiglesias.	0	Madrid (enlace M-40).	16,00-22,00	Entrada Madrid.

Martes 5 de diciembre (festividad Constitución e Inmaculada)

Ctra.	Inicio		Final		Duración	Sentido
	P.K.	Población	P.K.	Población		
A-6/AP-6	11,65	Madrid (enlace M-40).	61,3	San Rafael.	16,00-22,00	Salida Madrid.
A-1	11,8	Madrid (enlace M-40).	50	Venturada.	16,00-22,00	Salida Madrid.
A-2	18,3	Madrid (enlace M-45).	38,7	Meco.	16,00-22,00	Salida Madrid.
R-2	17,1	Madrid (enlace M-50).	37,5	Meco.	16,00-22,00	Salida Madrid.
A-3	13	Madrid (enlace M-50).	80,4	Tarancón.	16,00-22,00	Salida Madrid.
R-3	7,3	Madrid (enlace M-50).	29,4	Arganda.	16,00-22,00	Salida Madrid.
A-4	17,3	Madrid (enlace M-50).	62	Ocaña.	16,00-22,00	Salida Madrid.
R-4	0	Madrid (enlace M-50).	52,5	Dos Barrios.	16,00-22,00	Salida Madrid.
A-5	15,6	Madrid (enlace M-50).	106	Talavera de la Reina.	16,00-22,00	Ambos sentidos.
R-5	15	Arroyomolinos (enlace AP-41).	30,5	Navalcarnero.	16,00-22,00	Salida Madrid.
N-VI	42,5	Collado Villalba.	62,5	San Rafael.	16,00-22,00	Salida Madrid.
M-501	4	Madrid (enlace M-50).	59,5	San Martín de Valdeiglesias.	16,00-22,00	Salida Madrid.
N-631	0,0	S. Cebrían de Castro (N-630).	57,0	Rionegro del Puente (N-525).	00,00-24,00	Ambos sentidos.
A-8	139,2	Castro-Urdiales.	169	Laredo.	15,00-20,00	Santander.

Miércoles 6 de diciembre (festividad Constitución e Inmaculada)

Ctra.	Inicio		Final		Duración	Sentido
	P.K.	Población	P.K.	Población		
A-6/AP-6	11,65	Madrid (enlace M-40).	61,3	San Rafael.	8,00-15,00	Salida Madrid.
A-1	11,8	Madrid (enlace M-40).	50	Venturada.	8,00-15,00	Salida Madrid.
A-2	18,3	Madrid (enlace M-45).	38,7	Meco.	8,00-13,00	Salida Madrid.
R-2	17,1	Madrid (enlace M-50).	37,5	Meco.	8,00-13,00	Salida Madrid.
A-3	13	Madrid (enlace M-50).	80,4	Tarancón.	8,00-13,00	Salida Madrid.
R-3	7,3	Madrid (enlace M-50).	29,4	Arganda.	8,00-13,00	Salida Madrid.
A-4	17,3	Madrid (enlace M-50).	62	Ocaña.	8,00-13,00	Salida Madrid.
R-4	0	Madrid (enlace M-50).	52,5	Dos Barrios.	8,00-13,00	Salida Madrid.
A-5	15,6	Madrid (enlace M-50).	106	Talavera de la Reina.	8,00-15,00	Ambos sentidos.
R-5	15	Arroyomolinos (enlace AP-41).	30,5	Navalcarnero.	8,00-15,00	Salida Madrid.
N-VI	42,5	Collado Villalba.	62,5	San Rafael.	8,00-15,00	Salida Madrid.
M-501	4	Madrid (enlace M-50).	59,5	San Martín de Valdeiglesias.	8,00-13,00	Salida Madrid.
N-631	0,0	S. Cebrían de Castro (N-630).	57,0	Rionegro del Puente (N-525).	00,00-24,00	Ambos sentidos.
A-8	139,2	Castro-Urdiales.	169	Laredo.	11,00-14,00	Santander.

Viernes 8 de diciembre

Ctra.	Inicio		Final		Duración	Sentido
	P.K.	Población	P.K.	Población		
N-631	0,0	S. Cebrían de Castro (N-630).	57,0	Rionegro del Puente (N-525).	00,00-24,00	Ambos sentidos.

Domingo 10 de diciembre (festividad Constitución e Inmaculada)

Ctra.	Inicio		Final		Duración	Sentido
	P.K.	Población	P.K.	Población		
A-1	118,3	Boceguillas.	11,8	Madrid (enlace M-40).	16,00-22,00	Entrada Madrid.
A-2	102	Almadrones.	10,8	Madrid (enlace M-40).	16,00-22,00	Entrada Madrid.
A-3	177	Atalaya del Cañavate.	6,9	Madrid (enlace M-40).	16,00-24,00	Entrada Madrid.
A-3	25	Arganda (salida 25).	80,4	Tarancón.	16,00-24,00	Salida Madrid.
A-4	122	Madrideojos.	6,7	Madrid (enlace M-40).	16,00-22,00	Entrada Madrid.
A-5	126	Talavera de la Reina.	11,8	Madrid (enlace M-40).	16,00-24,00	Entrada Madrid.
A-5	15,6	Madrid (enlace M-50).	126	Talavera de la Reina.	16,00-24,00	Salida Madrid.
A-6	123	Arévalo.	110	Adanero.	16,00-24,00	Entrada Madrid.
AP-6	110	Adanero.	60,5	San Rafael.	16,00-24,00	Entrada Madrid.
A-6	22,3	Las Rozas (enlace M-50).	6,8	Madrid.	16,00-24,00	Entrada Madrid.
N-VI	110	Adanero.	42,5	Collado Villalba.	16,00-24,00	Entrada Madrid.
AP-51	104,8	Ávila.	81,8	Villacastín (enlace AP-6).	16,00-24,00	Entrada Madrid.
AP-61	88,55	Segovia.	61,50	San Rafael (enlace AP-6).	16,00-24,00	Entrada Madrid.
N-110	246	Berrocalejo Aragona.	228	Villacastín (enlace AP-6).	16,00-24,00	Entrada Madrid.
N-603	74,9	Otero de Herreros.	64	San Rafael (enlace AP-6).	16,00-24,00	Entrada Madrid.
M-501	59,5	S. Martín de Valdeiglesias.	0	Madrid (enlace M-40).	16,00-22,00	Entrada Madrid.
A-3	177	Atalaya del Cañavate.	352	Valencia.	13,00-22,00	Entrada Valencia.
A-3	352	Valencia.	298	Requena.	13,00-22,00	Salida de Valencia.
N-631	0,0	S. Cebrián de Castro (N-630).	57,0	Rionegro del Puente (N-525).	00,00-24,00	Ambos sentidos.
N-122	466	Zamora (A-11).	538	Trabazos (frontera Portugal).	16,00-22,00	Ambos sentidos.
A-8	169	Laredo.	139,2	Castro-Urdiales.	16,00-21,00	Bilbao.

ANEXO III

Mercancías peligrosas: Materias exentas

a) Materias totalmente exentas de las prohibiciones establecidas en los puntos B.2.1 y B.2.2 del texto dispositivo de esta Resolución, de modo permanente y sin necesidad de ser solicitada, tanto al propio transporte de la mercancía peligrosa de que se trate, como en lo relativo al idéntico itinerario utilizado en la ida y vuelta del mencionado transporte)

Mercancías	Condiciones del transporte
– Gases licuados de uso domestico, embotellado o en cisterna, bien para su transporte a puntos de distribución o para reparto a consumidores.	Las previstas en el ADR para cada producto.
– Materias destinadas al aprovisionamiento de estaciones de servicio, incluidos los combustibles destinados a centros de consumo propio para el aprovisionamiento de vehículos de transporte por carretera.	Las previstas en el ADR para cada producto.
– Combustibles con destino a puertos, aeropuertos y bases estacionales de aeronaves de lucha contra incendios (*) con la finalidad de abastecer buques y aeronaves.	
– Combustibles para abastecimiento al transporte ferroviario y gasóleos de calefacción para uso doméstico.	
– Gases necesarios para el funcionamiento de centros sanitarios, y gases transportados a particulares para asistencia sanitaria domiciliaria así como su suministro a almacenes cuando se acredite que se transportan a estos destinos.	Las previstas en el ADR para cada producto.

(*) El Ministerio de Agricultura y Pesca, Alimentación y Medio Ambiente, y las Comunidades Autónomas comunicarán al Organismo Autónomo Jefatura Central de Tráfico con la suficiente antelación, la ubicación, accesos y periodo de funcionamiento de las bases estacionales de aeronaves para la lucha contra incendios.

b) Materias que pueden ser eximidas mediante autorización especial de la prohibición a que hace referencia el primer párrafo del epígrafe B.2.1 correspondiente al apartado primero del texto dispositivo de esta Resolución, siempre y cuando se solicite y justifique la necesidad de circular:

Mercancías	Condiciones del transporte
– Productos indispensables para el funcionamiento continuo de centros industriales.	Las previstas en el ADR para cada producto.
– Productos con origen o destino en centros sanitarios no contemplados en el apartado a).	Las previstas en el ADR para cada producto.
– Transportes de mercancías peligrosas hacia o desde los puertos marítimos y aeropuertos cuando inevitablemente tengan que circular las fechas objeto de prohibición.	Las previstas en el ADR para cada producto.
– Material de pirotecnia.	Las que sean impuestas en la autorización.
– Otras materias que, por circunstancias de carácter excepcional, se considere indispensable sean transportadas.	Las que sean impuestas en la autorización.

ANEXO IV

Red de Itinerarios para Mercancías Peligrosas (RIMP)

Carretera	Recorrido
A-1	MADRID (M-50) - BURGOS.
AP-1	BURGOS - MIRANDA DE EBRO.
A-1	MIRANDA EBRO-L.P. ÁLAVA / L.P. ÁLAVA-L.P. GUIPÚZCOA.
R-2	MADRID - TARACENA.
A-2 (*)	MADRID (M-45) - TARACENA.
A-2	TARACENA - ZARAGOZA.
AP-2	ZARAGOZA - L.P. LLEIDA.
R-3	MADRID - ARGANDA.
A-3 (*)	MADRID (M-50)- ARGANDA.
A-3	ARGANDA - VALENCIA.
R-4	MADRID - DOSBARRIOS.
A-4 (*)	MADRID (M-50)- DOSBARRIOS.
A-4	DOSBARRIOS-SEVILLA(SE-30) – DOS HERMANAS (AP-4).
AP-4	DOS HERMANAS (A-4) - PTO. REAL (CA-35).
A-4	PTO REAL-S.FERNANDO(TRES CAMINOS pk.12 CA-33).
R-5	MADRID - NAVALCARNERO.
A-5 (*)	MADRID(M-50)-NAVALCARNERO.
A-5	NAVALCARNERO-FRT.PORTUGAL.
CM-41	VALMOJADO(A-5) - YUNCOS (AP-41).
A-6/AP-6	MADRID - A CORUÑA.
AP-7	L.P. TARRAGONA - MONFORTE.
CS-22	PTO.GRAO (CASTELLÓN) -ENLACE N-340/AP-7.
A-77	ENLACE AP-7 - ENLACE A-70.
A-70	ENLACE A-77 - ENLACE A-7.
AP-7	CREVILLENTE - VERA (A-7).
RM-2	A-7- CAMP.CARTAGENA(A-30).
RM-3	TOTANA (A-7) - MAZARRÓN.
RM-11	LORCA (A-7)-ÁGUILAS(AP-7).
RM-19	Pto. CADENA(A-30)- S. JAVIER (AP-7).
RM-23	ENLACE RM-2 - RM-3.

Carretera	Recorrido
A-8	L.P.VIZCAYA-BAAMONDE(A-6).
S-30	A-67 (SANTANDER) - A-8.
A-64	VILLAVICIOSA(A-8)- OVIEDO.
AP-9F/AP-9	FERROL - A CORUÑA - TUI.
FE-15	ACCESO NORTE PUERTO FERROL.
FE-12/AG-64	FERROL – VILALBA (A-8).
AC-10	PUERTO A CORUÑA – AC-11.
AC-11	A CORUÑA – AP-9 / AC-12.
AC-12	A CORUÑA – S.PEDRO DE NOS (N-VI).
AC-14	A CORUÑA – LEDOÑO (A-6).
AC-15	AG-55 – PTO. EXTERIOR A CORUÑA.
AP-53/AG-53	SANTIAGO-DOZÓN-TOÉN(A-52).
A-54/SC-21	SANTIAGO–AEROP. LAVACOLLA.
A-54	NADELA (A-6) – PALAS REI.
AG-59	SANTIAGO (AP-53) – A RAMALLOSA.
AG-56	SANTIAGO (AP-9) - BRIÓN.
AG-55	A CORUÑA - BAIÓ.
AG-41	CURRO (AP-9) – SANXENXO.
AG-31	A-52 – CELANOVA.
AG-11	PADRÓN (AP-9) - RIBEIRA.
AP-9V	TEIS – VIGO.
A-75	VERIN (A-52) - FRONTERA PORTUGAL.
AP-15	AP-68 - IRURTZUN.
NA-5001	IMÁRCOAIN(AP-15) – CENTRO TRANSPORTE DE PAMPLONA.
A-15	IRURTZUN-L.P. GUIPÚZCOA.
A-49	SEVILLA-FRONT. PORTUGAL.
A-52	BENAVENTE - O PORRIÑO.
A-66	SERÍN (A-8) - CAMPOMANES.
AP-66	CAMPOMANES - LEÓN (N-120).
A-66	LEÓN (N-120) - SEVILLA (SE-30).
AP-68	ZARAGOZA - L.P. ÁLAVA.
A-8028	SE-30 - ENLACE A-92.
A-92	SEVILLA - ALMERÍA.
A-92-N/A-91	GUADIX - Pto. LUMBRERAS.
AP-51	ÁVILA - A-6(VILLACASTÍN).
A-15/SO-20	MEDINACELI (A-2) - SORIA.
N-111	SORIA - AP-68(LOGROÑO).
AP-71	LEÓN - ASTORGA.
N-120/OU-11	PONFERRADA-OURENSE (A-52).
N-122[A-11]	SORIA - TUDELA DE DUERO.
A-11	TUDELA DUERO - VALLADOLID.
A-11	TORDESILLAS - ZAMORA.
N-122	ZAMORA- FRONTRA. PORTUGAL.
A-22	L.P. LLEIDA - SIÉTAMO.
N-240	SIÉTAMO - HUESCA.
N-240/A-21	JACA - L.P. NAVARRA.
A-21	L.P. ZARAGOZA - NOÁIN(AP-15).
A-10	ENLACE AP-15 / A-15 - ALSASUA (A-1).
A-12	CIZUR (A-15) – Pk. 78,18 (LÍMITE DE COMUNIDADES NAVARRA-LA RIOJA).
A-12	LOGROÑO(LO-20) – STO. DOMINGO CALZADA.
AP-36	OCAÑA - LA RODA.
A-31	ATALAYA CAÑAV. - ALICANTE.
A-30	ALBACETE-pk. 137 (ENLACE A-7).

Carretera	Recorrido
MU-30.....	ALCANTARILLA (ENLACE A-7) - EL PALMAR(ENLACE MU-31).
MU-31.....	EL PALMAR (ENLACE MU-30) - pk.150 DE A-30.
A-30.....	Pk.150 (ENLACE MU-31)-CARTAGENA (CT-33).
A-33.....	BLANCA (A-30) - JUMILLA.
CT-32/ CT-33/CT-34.	A-30 - AP-7 / CARTAGENA / ESCOMBRERAS.
RM-15.....	CARAVACA CRUZ-ENLACE A-7.
CM-211.....	MINGLANILLA - ALMODÓVAR.
CM-220.....	ALMODÓVAR PINAR - CUENCA.
N-320.....	CUENCA - GUADALAJARA.
A-44.....	BAILÉN - JAÉN – GRANADA – VÉLEZ BENAUDALLA (A-7).
GR-16.....	A-7 – PTO. MOTRIL(ACCESO ESTE).
A-32.....	BAILÉN (A-44) – ÚBEDA (N-322).
A-316.....	JAÉN(A-44)- ÚBEDA(N-322).
N-330.....	ALMANSA - REQUENA (A-3).
A-23.....	SAGUNTO– CONGOSTO ISUELA.
N-330/A-23.....	CONGOSTO ISUELA - FRONTRA. FRANCIA.
N-234.....	CALAMOCHA - SORIA.
A-92M.....	ENTRE A-92 y A-45.
A-45.....	CÓRDOBA (A-4) - ALTO PEDRIZAS (AP-46).
AP-46.....	A-45 (ALTO PEDRIZAS) -MÁLAGA.
A-381.....	JEREZ F.(AP-4)-ALGECIRAS.
A-382/A-384.....	JEREZ F.(AP-4)-ANTEQUERA.
CA-33.....	CÁDIZ - SAN FERNANDO.
A-48.....	SAN FERNANDO - VEJER.
N-340.....	VEJER - ALGECIRAS.
A-7.....	ALGECIRAS - GUADIARO.
AP-7.....	GUADIARO - TORREMOLINOS.
A-7.....	TORREMOLINOS – MURCIA -MONFORTE.
N-400.....	TOLEDO – ONTÍGOLA (A-4).
A-40.....	OCAÑA (R-4) - CUENCA.
AP-41.....	MADRID(R-5) - MOCEJÓN (A-40).
TO-22/A-42.....	MOCEJÓN (AP-41) – TOLEDO (CM-42).
CM-4017/ N-401.....	MORA (CM-42) – LOS YÉBENES (N-401) - CIUDAD REAL.
TO-21.....	ENLACE A-40–ENLACE CM-40.
CM-40.....	CIRCUNVALACIÓN TOLEDO.
A-40.....	MOCEJÓN (AP-41)- MAQUEDA.
N-403.....	MAQUEDA - ÁVILA.
N-420.....	MONTORO - PUERTOLLANO.
A-41.....	PUERTOLLANO- CIUDAD REAL.
CM-420.....	A-43 (DAIMIEL) - A-4 (PTO. LÁPICE).
N-420.....	A-3 (LA ALMARCHA) - CUENCA - N-330 - TERUEL.
N-430.....	A-5(MÉRIDA)- CIUDAD REAL.
EX-A2.....	MIAJADAS- RUECAS (N-430).
A-43.....	CIUDAD REAL- MANZANARES- ATALAYA CAÑAVATE.
CM-42.....	TOLEDO(A-42) - TOMELLOSO.
A-35.....	ALMANSA - XÁTIVA.
A-7.....	A-77 (ENLACE AP-7) - VALENCIA.
CV-35.....	VALENCIA (A-7) - CASINOS.
V-31.....	ENLACE V-30(VALENCIA) - A-7(SILLA).
V-30.....	PUERTO VALENCIA - A-7.
A-7.....	SAGUNTO (AP-7) - NULES.
CV-10.....	NULES - BENLLOCH (CV-13).
N-432.....	BADAJOS - CÓRDOBA.

Carretera	Recorrido
N-433	EL GARROBO (ENLACE A-66) -FRONTERA PORTUGAL.
N-435	HUELVA-N-432(LA ALBUERA).
EX-A1	A-5(NAVALMORAL)-MORALEJA.
A-58	TRUJILLO - CÁCERES.
A-50	ÁVILA(A-51) - SALAMANCA.
N-550	REDONDELA - A-52.
A-55	VIGO – TUI.
VG-20/AG-57	VIGO - BAIONA - AP-9.
N-552	REDONDELA - VIGO.
A-231	ONZONILLA(A-66) - BURGOS.
N-601/VA-12	ADANERO - VALLADOLID.
AP-61	AP-6(SAN RAFAEL)-SEGOVIA.
A-601	VALLADOLID - SEGOVIA.
A-67	S-30(SANTANDER)-VTA.BAÑOS.
A-610	PALENCIA - MAGAZ(A-62).
CL-615	ENLACE A-65 / CL-613 / CL-615(PALENCIA)-CARRIÓN.
A-65	PALENCIA - ENLACE N-610.
A-62	BURGOS-F.OÑORO(pk.350,3).
N-620	FUENTES OÑORO(pk.347,5)-FRONT.PORTUGAL(pk.351,7).
CM-4134.	PUERTOLLANO-ENLACE N-420.
CM-413.	ARGAMASILLA CTV.–CM-4111.
CM-4111	CM-413- ALMURADIEL (A-4).
CM-45.	CIUDAD REAL (A-41) -ALMAGRO (CM-412).
A-38	CIRCUNVALACIÓN DE SUECA.
M-607	M-40 (ARCO NORTE) -COLMENAR VIEJO.
M-40	ENTRE pk.57 y pk.3 (6 km. DEL ARCO NORTE).
M-40	ENTRE pk.29 y pk.46 (17 km. DEL ARCO OESTE).
M-45/M-50	CIRCUNVALACIÓN MADRID.
Z-40	CIRCUNVALACIÓN ZARAGOZA.
SA-20	RONDA SUR SALAMANCA.
SE-20/SE-30 /SE-40.	CIRCUNVALACIÓN SEVILLA.
CA-35	CIRCUNVALACIÓN CÁDIZ.
BU-30	CIRCUNVALACIÓN BURGOS.
SC-20	CIRCUNVALACIÓN SANTIAGO.
SG-20	CIRCUNVALACIÓN SEGOVIA.
VA-30	CIRCUNVAL. VALLADOLID.
A-51	CIRCUNVALACIÓN ÁVILA.

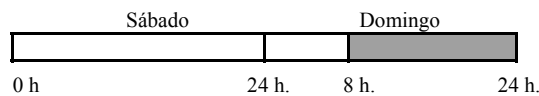
(*) Solamente se podrá circular entre las 23:00 y 6:00 horas del día siguiente.

ANEXO V

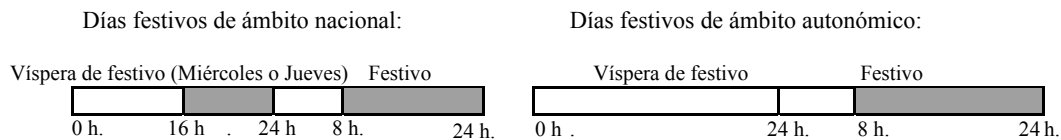
1.º Restricciones comunes


- Por fechas en todas las carreteras:
 - Los domingos y los días festivos de ámbito nacional o de ámbito autonómico, desde las ocho hasta las veinticuatro horas dentro de la circunscripción correspondiente –nacional o de Comunidad Autónoma–.
 - Los miércoles o jueves vísperas de días festivos de ámbito nacional, desde las dieciséis hasta las veinticuatro horas.

Fines de semana



Días festivos



 Periodo restringido

- En caso de coincidir varios días festivos consecutivos, incluidos los domingos, dentro del ámbito territorial correspondiente, las restricciones se aplicarán en el primero de ellos solamente desde las ocho hasta las quince horas, y en el último la correspondiente a domingo o día festivo, quedando el resto de días festivos sin restricción.

Además, en la víspera del primer día festivo, distinto de sábado, se aplicará la restricción desde las dieciséis hasta las veinticuatro horas.

2.º Restricciones específicas

A) Mercancías peligrosas (apartado B.2.1 del texto dispositivo).

- Por fechas en todas las carreteras:

Fechas	Horas
Domingo 16 de abril	8:00 a 24:00 horas.
Lunes 31 de julio	13:00 a 24:00 horas.
Martes 1 de agosto	8:00 a 15:00 horas.

- Por fechas en determinadas carreteras:

Carretera	Puntos kilométricos	Población	Provincia	Horario restringido
M-40 (Creciente)	Pk.46 al 57 (Túneles del Pardo)	Madrid	Madrid	De 7:00 a 10:00 h. (Días laborables)
M-40 (Decreciente)	Pk.57 al 46 (Túneles del Pardo)	Madrid	Madrid	De 18:00 a 21:00 h. (Días laborables)
M-40 (Decreciente)	Pk.25 al 9 (de A-42 a A-2)	Madrid	Madrid	De 7:00 a 10:00 h. (Días laborables)

Carretera	Puntos kilométricos	Población	Provincia	Horario restringido
M-40 (Creciente)	Pk.9 al 25 (De A-2 a A-42)	Madrid	Madrid	De 18:00 a 21:00 h. (Días laborables)
M-50 (Creciente)	Pk.68,9 Al 74,1 (Túneles Boadilla-Valdepastores)	Boadilla del Monte	Madrid	De 7:00 a 10:00 h. (Días laborables)
M-50 (Decreciente)	Pk.77,7 Al 72,7 (Túneles Boadilla-Valdepastores)	Boadilla del Monte	Madrid	De 18:00 a 21:00 h. (Días laborables)
M-111	Pk.1,1 Al 5,0 (Túnel Barajas)	Barajas	Madrid	De 6:00 a 23:00 h. (Todos días del año)
N-330	Pk. 666,7 Al 672,5 (Túnel de Somport)	Canfranc	Huesca	Resolución de 2 de septiembre de 2010, de la Dirección General de Tráfico (BOE del 15 de septiembre)
N-433	Pk. 35,4 Al 104,2 (Enlace N-435)	El Garrobo-Jabugo	Sevilla-Huelva	Sábados de 11:00 a 22:00 h. (Meses de noviembre y diciembre)
N-443	Pk. 2,3 Al 6 (Puente José León de Carranza)	Cádiz	Cádiz	De 0:00 a 24:00 h. (Todos días del año)

B) Vehículos que precisan autorización complementaria de circulación (apartado B.3.1 del texto dispositivo)

– Por fechas en todas las carreteras:

Fechas	Horas
Domingo 16 de abril	8:00 a 24:00 horas.
Lunes 31 de julio	13:00 a 24:00 horas.
Martes 1 de agosto	8:00 a 15:00 horas.

– En acceso a ciudades los días laborables:

Provincia	Carretera	Puntos kilométricos	Sentido	Horario restringido
Madrid (*)	A-1	Pk. 11,8 al 50	Decreciente.	07:00 a 09:00 horas.
			Creciente.	18:00 a 21:00 horas.
Madrid (*)	A-2	Pk. 10,8 al 38	Decreciente.	07:00 a 09:00 horas.
			Creciente.	18:00 a 21:00 horas.
Madrid (*)	A-3	Pk. 7 al 40	Decreciente.	07:00 a 09:00 horas.
			Creciente.	18:00 a 21:00 horas.
Madrid (*)	A-4	Pk. 6,7 al 30	Decreciente.	07:00 a 09:00 horas.
			Creciente.	18:00 a 21:00 horas.
Madrid (*)	A-42	Pk. 6,2 al 27,5	Decreciente.	07:00 a 09:00 horas.
			Creciente.	18:00 a 21:00 horas.
Madrid (*)	A-5	Pk. 11,2 al 35	Decreciente.	07:00 a 09:00 horas.
			Creciente.	18:00 a 21:00 horas.
Madrid (*)	A-6	Pk. 6,8 al 39,5	Decreciente.	07:00 a 09:00 horas.
			Creciente.	18:00 a 21:00 horas.
Madrid (*)	M-607	Pk. 9,2 al 39,4	Decreciente.	07:00 a 09:00 horas.
			Creciente.	18:00 a 21:00 horas.
Madrid (*)	M-40	Pk. 0 al 61,3	Ambos Sentidos.	07:00 a 09:00 horas.
			Ambos Sentidos.	18:00 a 21:00 horas.
Madrid (*)	M-45	Pk. 0 al 31	Ambos Sentidos.	07:00 a 09:00 horas.
			Ambos Sentidos.	18:00 a 21:00 horas.
Madrid (*)	M-50	Pk. 0 al 84,5	Ambos Sentidos.	07:00 a 09:00 horas.
			Ambos Sentidos.	18:00 a 21:00 horas.
Madrid (*)	M-501	Pk. 0 al 21,7	Decreciente.	07:00 a 09:00 horas.
			Creciente.	18:00 a 21:00 horas.

Provincia	Carretera	Puntos kilométricos	Sentido	Horario restringido
Madrid (*)	M-505	Pk. 0 al 29,5	Decreciente.	07:00 a 09:00 horas.
			Creciente.	18:00 a 21:00 horas.
Madrid (*)	M-506	Pk. 0 al 53	Ambos Sentidos.	07:00 a 09:00 horas.
			Ambos Sentidos.	18:00 a 21:00 horas.
Sevilla	SE-30	Pk. 10 al 12	Ambos Sentidos.	07:00 a 10:00 horas.
			Ambos Sentidos.	13:00 a 16:30 horas.

(*) Excepto en el mes de agosto.

ANEXO VI

Interrupción de obras en carretera con motivo de las circunstancias o características especiales del tráfico durante el año 2017 (apartado F de esta Resolución)

Con motivo de desplazamientos masivos de vehículos y Operaciones de Tráfico previstas para el año 2017 se solicitará a los Organismos titulares de carreteras:

- A. Suspensión de obras que afecten a la plataforma de circulación y zona de influencia:
- Semana Santa:
 - Desde las 13:00 horas del viernes 7 de abril, hasta las 24:00 horas del domingo 9 de abril.
 - Desde las 10:00 horas del miércoles 12 de abril, hasta las 24:00 horas del viernes 14 de abril.
 - Desde las 8:00 horas hasta las 24:00 horas del domingo 16 de abril.
 - Desde las 8:00 horas hasta las 24:00 horas del lunes 17 de abril, en Aragón, Cantabria, Castilla-La Mancha, Castilla y León, Comunidad Valenciana, Madrid, Murcia, Navarra, La Rioja y provincia de Jaén.
 - Desde las 8:00 horas hasta las 15:00 horas del martes 18 de abril, en la autovía A-62 tramo Tordesillas-Burgos, sentido Burgos.
 - 1.º de mayo:
 - Desde las 13:00 horas del viernes 28 de abril, hasta las 24:00 horas del lunes 1 de mayo.
 - Desde las 8:00 horas hasta las 24:00 horas del martes 2 de mayo, en las Comunidades de Castilla-La Mancha y Madrid, y provincias de Jaén y Segovia.
 - 1.ª Operación del Verano:
 - Desde las 13:00 horas del viernes 30 de junio, hasta las 24:00 horas del domingo 2 de julio.
 - 1.º de agosto:
 - Desde las 13:00 horas del viernes 28 de julio, hasta las 24:00 horas del domingo 30 de julio.
 - Desde las 13:00 horas del lunes 31 de julio, hasta las 15:00 horas del martes 1 de agosto.
 - 15 de agosto:
 - Desde las 13:00 horas del viernes 11 de agosto, hasta las 24:00 horas del domingo 13 de agosto.
 - Desde las 8:00 horas hasta las 24:00 horas del martes 15 de agosto.
 - Retorno del Verano:
 - Desde las 8:00 horas hasta las 24:00 horas del jueves 31 de agosto.
 - Desde las 13:00 horas del viernes 1 de septiembre, hasta las 24:00 horas del domingo 3 de septiembre.

- El Pilar –Fiesta Nacional de España–:
 - Desde las 13:00 horas del miércoles 11 de octubre, hasta las 24:00 horas del jueves 12 de octubre.
 - Desde las 13:00 horas del viernes 13 de octubre, hasta las 24:00 horas del domingo 15 de octubre.
- Todos los Santos:
 - Desde las 13:00 horas del martes 31 de octubre, hasta las 24:00 horas del miércoles 1 de noviembre.
- Constitución-Inmaculada:
 - Desde las 13:00 horas del martes 5 de diciembre, hasta las 24:00 horas del miércoles 6 de diciembre.
 - Desde las 13:00 horas del jueves 7 de diciembre, hasta las 24:00 horas del domingo 10 de diciembre.
- B. Suspensión de obras que afecten a la plataforma de circulación:
 - En Fines de semana:
 - Fines de semana especiales correspondientes al Verano-2017, desde el viernes 1 de julio hasta el 10 de septiembre: Desde las 13:00 horas de los viernes, hasta las 24:00 horas de los domingos en los siguientes fines de semana del verano:
 - 7, 8 y 9 de julio.
 - 14, 15 y 16 de julio.
 - 21, 22 y 23 de julio.
 - 4, 5 y 6 de agosto.
 - 18, 19 y 20 de agosto.
 - 25, 26 y 27 de agosto.
 - 8, 9 y 10 de septiembre.
 - Resto de fines de semana del año 2017: En general salvo autorización expresa por necesidades de urgencia o motivos justificados, desde las 13:00 horas de los viernes, hasta las 24:00 horas de los domingos.
 - En Festividades dentro del ámbito territorial de las Comunidades Autónomas:
 - Festividades que afectan a Comunidades Autónomas y su zona de influencia:
 - En Castilla-La Mancha, Extremadura, Jaén y Madrid desde las 13:00 horas del viernes 17 de marzo, hasta las 24:00 horas del lunes 20 de marzo.
 - En Aragón y Castilla y León, desde las 13:00 horas del viernes 21 de abril, hasta las 24:00 horas del lunes 24 de abril.
 - En Castilla-La Mancha, Jaén, Madrid y Segovia, desde las 13:00 horas del viernes 12 de mayo, hasta las 24:00 horas del lunes 15 de mayo.
 - En Murcia y La Rioja, desde las 13:00 horas del jueves 8 de junio, hasta las 24:00 horas del domingo 11 de junio.
 - En la Comunidad Foral de Navarra, desde las 00:00 horas del jueves 6 de julio, hasta las 24:00 horas del domingo 9 de julio.
 - En Galicia y Navarra, desde las 13:00 horas del viernes 21 de julio, hasta las 24:00 horas del martes 25 de julio.
 - En las Comunidades de Asturias y Extremadura, desde las 08:00 horas del viernes 8 de septiembre, hasta las 24:00 horas del domingo 10 de septiembre.
 - En la Comunidad Valenciana, desde las 13:00 horas del viernes 6 de octubre, hasta las 24:00 horas del lunes 9 de octubre.

En la Comunidad Foral de Navarra, desde las 15:00 horas del viernes 1 de diciembre, hasta las 24:00 horas del lunes 4 de diciembre.

- Festividades que afectan a una Comunidad Autónoma:

En general, desde las 13:00 horas de la víspera del día festivo en estas Comunidades, hasta las 24:00 horas del día festivo.

ANEXO VII

Restricciones temporales a la circulación para la mejora de la seguridad vial en tramos con elevada siniestralidad (apartado D.2.1 de la Resolución)

Todos los días del año

Ctra.	Inicio		Final		Duración	Sentido
	P.K.	Población	P.K.	Población		
N-340	957	Salida 278 de la A-7 (Nules)	997	Salida 997 a la AP-7 (Oropesa).	0,00-24,00	Ambos sentidos.

ANEXO VIII

Carreteras con medidas excepcionales de circulación por elevada concentración de vehículos en determinados lugares de especial protección, acontecimientos deportivos y otros eventos (apartado D.1.2 de la Resolución).

Provincia	Población	Carretera	Puntos kilométricos	Motivo	Días/periodo
Navarra	Javier	Na - 5411 Na - 5410	0 - 1 0 - 12	Peregrinación a San Javier (Javieradas).	4, 5, 10 y 11 marzo-2017.
Jaén	Andújar	A-6177 y A-6178	0,0 - 31,9 29,5 - 35,5	Romería Ntra. Sra. Cabeza.	28 abril -1 mayo-2017.
Ciudad Real	Minas Diógenes	CR-500	35,5 - 57,6	Romería Ntra. Sra. Cabeza.	28 abril -1 mayo-2017.
Cádiz	Jerez	A-382	0,0 - 11,0	Gran Premio Motociclismo Jerez.	1 mayo 2017.
Huelva	Almonte	A-483	14,0 - 27,0	Romería El Rocío.	31 mayo - 6 junio-2017.
Cádiz	Algeciras	A-7	103,0 - 113,0	Operación Paso del Estrecho.	4, 5 y 6 de agosto 2017.
Asturias	Arriondas	N-634 N-625	325 - 345 155 - 162	Descenso del río Sella.	5 de agosto - 2017.
Sevilla	Utrera	A-362 A-8100	0,0 - 9,86 25,0 - 37,1	Romería Virgen Consolación.	8 septiembre de 2017.
Teruel	Alcañiz	TE-V-7033, TE-V-7032, CHE-0904, A-2404 y TE-V-1336	Accesos circuito Alcañiz	Gran Premio Aragón MotoGP.	22-24 de septiembre 2017.
Navarra	Lesaka	N-121 A	60 - 65	Nafarroa Oinez.	15 octubre-2017.
Sevilla	Dos Hermanas	A-8032 N-IV	0,0 - 5,68 548,0	Romería Virgen de Valme.	15 octubre de 2017.
Sevilla	Bollullos de la Mitación	A-474	0,0 - 9,0	Romería Ntra. Sra. de Cuatrovitas.	22 octubre de 2017.
Valencia	Cheste	A-3	334 - 342	Gran Premio Generalitat Motociclismo Cheste.	12 de noviembre 2017.
Valencia	Cheste	CV-383, CV-374, CV-378 y CV-3845	Accesos circuito Cheste	Gran Premio Generalitat Motociclismo Cheste.	12 de noviembre 2017.
Asturias	Covadonga	CO-04	0 - 12,5	Restricciones accesos Lagos Covadonga (excluidos los vehículos exentos).	- De 8:30 a 20 horas: 8 al 16/IV. 29/IV al 1/V. 1/VII a 15/IX. 12 al 15/X - De 8:30 a 19 horas: 6 al 10/XII.

ANEXO IX

Adhesivos identificadores de determinados vehículos según su clasificación en el Registro de Vehículos de la Dirección General de TráficoA) *En función de las emisiones*

– Cero emisiones:



Vehículos L, M1, N1, M2, M3, N2 y N3 clasificados en el Registro de Vehículos como vehículos eléctricos de batería (BEV), vehículo eléctrico de autonomía extendida (REEV), vehículo eléctrico híbrido enchufable (PHEV) con una autonomía mínima de 40 kilómetros o vehículos de pila de combustible.

– ECO:



Vehículos M1 y N1 clasificados en el Registro de Vehículos como vehículos híbridos enchufables con autonomía <40km, vehículos híbridos no enchufables (HEV), vehículos propulsados por gas natural, vehículos propulsados por gas natural comprimido (GNC) o gas licuado del petróleo (GLP). En todo caso, deberán cumplir los criterios de la etiqueta C.

Vehículos M2, M3, N2 y N3 clasificados en el Registro de Vehículos como híbridos enchufables con autonomía <40km, híbridos no enchufables (HEV), propulsados por gas natural comprimido (GNC), gas natural licuado (GNL) o gas licuado del petróleo (GLP). En todo caso, deberán cumplir los criterios de la etiqueta C.

– C:



Vehículos M1 y N1 clasificados en el Registro de Vehículos como gasolina EURO 4/IV, 5/V o 6/VI o diésel EURO 6/VI.

Vehículos M2, M3, N2 y N3 clasificados en el Registro de Vehículos como gasolina Euro VI/6 o diésel Euro VI/6.

– B:



Vehículos M1 y N1 clasificados en el Registro de Vehículos como gasolina EURO 3/III o Diésel EURO 4/IV o 5/V.

Vehículos M2, M3, N2 y N3 clasificados en el Registro de Vehículos como gasolina Euro IV/4 o V/5 o diésel Euro IV/4 o V/5.

B) *Car sharing (Uso compartido)*

Vehículos clasificados en el Registro de Vehículos como carsharing (uso compartido)

RED DE ITINERARIOS PARA MERCANCÍAS PELIGROSAS (RIMP)

