



REGLAMENT MARXA CICLOTURISTA

Títol de la prova:	IX Mallorca 312 – Giant – Taiwan
Club organitzador:	Club Ciclista Artanenc
Data de celebració:	28 d'abril de 2018
Lloc de celebració	Platja de Muro
Hora:	7:00 h
La sortida es farà al carrer:	Avinguda s'Albufera 25, davant 312 Bike House

1-La modalitat de la prova serà: (posar una X a la que es vol)	CARRETERA	X	BTT	
--	-----------	---	-----	--

2-Número aproximat de participants:	8.000
--	-------

3-Recorregut-horari (adjuntar rutòmetre i mapa):

4-Informació complementària: La Mallorca 312 – Giant – Taiwan és un marxa de caràcter competitiu. Aquells ciclistes que no puguin complir l'horari més lent per l'organització li serà retirat el dorsal i per tant queden fora de la marxa. Darrera hi anirà un cotxe AMB UN JUTGE DE LA FEDERACIÓ QUE s'encarregarà de retirar els dorsals.

5-El director executiu serà el responsable de l'organització de la prova (En cas de ser marxa per carretera indispensable carnet de conduir):

Nom:	Francesc Lliteras Reche
DNI:	
Telèfon:	
Correu electrònic:	

6-El responsable de seguretat vial, encarregat de les mesures de senyalització i del personal tècnic auxiliar (En cas de ser marxa per carretera serà indispensable carnet de conduir):

Nom:	Miquel Alzamora Riera
DNI:	
Telèfon:	
Correu electrònic:	

7-El personal auxiliar de seguretat (En cas de ser marxa per carretera serà indispensable carnet de conduir):

1	Nom:	Climent Alzamora Riera	DNI:	
	Funció i/o distribució:	Senyalització recorregut		
	Telèfon mòbil:			
2	Nom:	Jeroni Esteva Alzamora	DNI:	
	Funció i/o distribució:	Senyalització recorregut		
	Telèfon mòbil:			
3	Nom:	Juan Antonio Amer Ginard	DNI:	
	Funció i/o distribució:	Cotxe de obri marxa Mallorca 167 Goldcar		
	Telèfon mòbil:			
4	Nom:	Montserrat Mateu Puiggros	DNI:	
	Funció i/o distribució:	Control dels tancaments de carreteres i camins		
	Telèfon mòbil:			
5	Nom:	Antelm Josep Salva Garrido	DNI:	
	Funció i/o distribució:	Jefe motos enllaç		
	Telèfon mòbil:			
6	Nom:		DNI:	
	Funció i/o distribució:			
	Telèfon mòbil:			
7	Nom:		DNI:	
	Funció i/o distribució:			
	Telèfon mòbil:			
8	Nom:		DNI:	
	Funció i/o distribució:			
	Telèfon mòbil:			

8-Les curses seran ateses per 2 ambulàncies: 1 SVA (amb metge) i 1 SVB.

9-Dispositius de seguretat:

Nº de motocicletes d'enllaç: 120

10-S'ha avisat a la policia local dels següents municipis per tal de que s'encarreguen de la seguretat al pas pels mateixos:

11-Trofeus (posar categoria):

12-Presentació i aprovació:

<p>El president del club organitzador</p>  <p>Data:</p>	<p>Segell del club</p>  <p>organitzador</p>	<p>Per la FCIB</p>  <p>Data: 21/02/2018</p>
--	--	--

Mallorca 312 - Giant - Taiwan

Data: 28-04-2018

Club organizador: Club Ciclista Artanenc

Lugar y horario de salida: frente a 312 Bike House

Altura	Itinerari	Km. total	Km par.	Km falt.
3	Salida frente a 312 Bike House	0	0	167,5
5	Cruce giro derecha dirección Alcudia por Ma-12	0,1	0,1	167,4
8	Rotonda recto por Ma-12	1,5	1,4	166
3	Rotonda Recto por Ma-12	3,7	2,2	163,8
3	Rotonda recto por Ma-12	4,6	0,9	162,9
14	Entrada localidad de Alcudia. Cruce giro izquierda dirección Palma	5,4	0,8	162,1
8	Rotonda giro derecha dirección Port de Pollença por Ma-2220	6	0,6	161,5
	Rotonda giro izquierda dirección Pollença, circunvalacion	10,8	4,8	156,7
	Rotonda recto dirección Pollença, circunvalacion	11,9	1,1	155,6
	Rotonda recto dirección Pollença, circunvalacion	12,5	0,6	155
	Rotonda recto dirección Pollença, circunvalacion	12,9	0,4	154,6
4	Rotonda giro izquierda dirección Pollença por Ma-2220	13,5	0,6	154
3	Rotonda recto dirección Pollença por Ma-2220	14,2	0,7	153,3
31	Cruce recto dirección Pollença por Ma-2220	17,1	2,9	150,4
46	Rotonda recto dirección Lluc por Ma-10	18,7	1,6	148,8
113	Comienza puerto Femenia	25,2	6,5	142,3
519	Puerto Femenia	32,9	7,7	134,6
495	Cruce izquierda dirección Soller por Ma-10	37,5	4,6	130
589	Cruce derecha dirección Soller, por Ma-10	38,9	1,4	128,6
554	Comienza Puerto Puig Major	46,8	7,9	120,7
650	Peligro, Paso estrecho	47,4	0,6	120,1
572	Peligro, Entrada tunel	48,2	0,8	119,3
643	Avituallamiento liquido. Baños	50	1,8	117,5
899	Puerto Puig Major	55,2	5,2	112,3
900	Peligro, Entrada tunel	55,25	0,05	112,25
264	Cruce, recto dirección Soller por Ma-10	65,6	10,35	101,9
10	Rotonda giro izquierda dirección Palma por Ma-10, Peligro vías del tren	69,7	4,1	97,8
17	Giro derecha dirección Deià por Ma-10, Comienza puerto Coll den Bleda	70,4	0,7	97,1
226	Puerto Coll den Bleda	74,4	4	93,1
166	Entrada localidad de Deià, Recto dirección Andraitx por Ma 10, Peligro badenes	79,4	5	88,1
142	Comienza Puerto Sa Pedrissa	80,7	1,3	86,8
450	Puerto Coll de Sa Pedrissa	87,3	6,6	80,2
380	Cruce giro derecha dirección Andraitx por Ma-10	88,7	1,4	78,8
388	Comienza Puerto Coll den Claret	91	2,3	76,5
505	Puerto Coll den Claret. Avituallamiento Solido. Baños	93,1	2,1	74,4
329	Cruce giro izquierda dirección Esporles por Ma-1100	96,9	3,8	70,6
265	Cruce recto dirección Esporles	98,1	1,2	69,4
202	Entrada localidad de Esporles, sigue recto por C/ Rectoria, C/ Joan Riutort y Ma-1100	99,7	1,6	67,8
165	Cruce recto por Ma-1120 dirección S'Esglaieta	101,4	1,7	66,1
106	Rotonda recto por camino dirección Palmanyola	106,2	4,8	61,3
106	Cruce giro derecha camino dirección Palmanyola	106,3	0,1	61,2
108	Cruce giro izquierda dirección S'esglaieta	106,8	0,5	60,7
110	Cruce giro derecha dirección Santa Maria por Ma-1140	107,1	0,3	60,4

124	Rotonda recto dirección Santa María por Ma-2030	110,1	3	57,4
120	Peligro vías del tren	110,7	0,6	56,8
131	Rotonda recto dirección Santa María por Ma-2030	112,6	1,9	54,9
126	Rotonda recto dirección Santa María por Ma-2020	113,4	0,8	54,1
131	Cruce giro izquierda por camino de Raiguer	117,5	4,1	50
138	Cruce recto dirección Alaró por Ma-2021	118,6	1,1	48,9
139	Cruce recto dirección Alaró por Ma-2021	118,8	0,2	48,7
230	Entrada localidad de Alaró , sigue por c/Sant Joan, c/Alcalde Pere Rosselló Oliver, c/Escriptor Joan Alcover, giro derecha c/ de na Maioles y sigue recto Por Ma-2110	124,4	5,6	43,1
156	Cruce giro derecha dirección Lloseta por Ma-2110	130,3	5,9	37,2
139	Cruce recto	131,5	1,2	36
134	Rotonda giro izquierda dirección Inca, entrada localidad de Lloseta , Por Ma-2111, sigue por Av. Des Cocó, c/de na Truyola. Avituallamiento Sólido. Baños	132,1	0,6	35,4
152	Rotonda izquierda Dirección Biniamar, giro derecha por C/Son batle y recto por cami de selva	133,6	1,5	33,9
162	cruce recto dirección Selva por Ma-2114	136	2,4	31,5
	Cruce recto, cruzamos Ma-2130, seguimos recto por camino	138,5	2,5	29
	Giro izquierda por camino	138,6	0,1	28,9
	Giro Izquierda por camino dirección Selva	138,7	0,1	28,8
	Entrada Localidad de Selva , Giro izquierda por C/Pla de sa font, seguimos por C/ Escorca	139,1	0,4	28,4
163	Cruce giro derecha dirección Moscarí por C/ Escorca y Ma-2131	139,3	0,2	28,2
149	Cruce Giro Izquierda dirección Campanet por Cami de Selva	140,3	1	27,2
108	Entrada localidad de Campanet , giro izquierda c/ de la Serra y giro izquierda Cami Blanc	145,2	4,9	22,3
	Cruce giro derecha por cami de na Pontona, dirección Sa Pobla	147,1	1,9	20,4
	Rotonda recto dirección Sa Pobla	150,4	3,3	17,1
	Rotonda izquierda por vial Autopista Ma-13A	150,5	0,1	17
	Rotonda derecha dirección Sa Pobla por Ma-3420	153,1	2,6	14,4
	Cruce Izquierda por camino dirección cami vell Artà-Pollença	153,8	0,7	13,7
	Cruce Giro Derecha por cami vell d'Artà-Pollença	155,3	1,5	12,2
	Cruce giro izquierda dirección Port d'Alcudia por Ma-3433	156,8	1,5	10,7
	Rotonda recto sigue por Ma-3433	163,9	7,1	3,6
	Entrada localidad Playa de muro, sigue por C/ Lola, Av des Llac , C/des Baladre, Ses Fotges,c/segalls, Passeig baterman, c/ Romani i Av, de s'albufera	167,2	3,3	0,3
28	Llegada frente a 312 Bike House	167,5	0,3	0
	Km.Total	167,5		
	Velocitat mitjana			
	Hora de partida			

Mallorca 312 - Giant - Taiwan

Data: 28-04-2018

Club organitzador: Club Ciclista Artanenc

Lugar y horario de salida: frente a 312 Bike House

Altura	Itinerari	Km. total	Km par.	Km falt.	35 Km/h
3	Salida frente 312 Bike House	0	0	225,4	07:00
5	Cruce giro derecha dirección Alcudia por Ma-12	0,1	0,1	225,3	07:00
8	Rotonda recto por Ma-12	1,5	1,4	223,9	07:02
3	Rotonda Recto por Ma-12	3,7	2,2	221,7	07:06
3	Rotonda recto por Ma-12	4,6	0,9	220,8	7:08
14	Entrada localidad Alcudia. Cruce giro izquierda dirección Palma	5,4	0,8	220	7:10
8	Rotonda giro derecha dirección Port de Pollença por Ma-2220	6	0,6	219,4	7:11
	Rotonda giro izquierda dirección Pollença, circunvalacion	10,8	4,8	301,9	7:20
	Rotonda recto dirección Pollença, circunvalacion	11,9	1,1	300,8	7:21
	Rotonda recto dirección Pollença, circunvalacion	12,5	0,6	300,2	7:22
	Rotonda recto dirección Pollença, circunvalacion	12,9	0,4	299,8	7:23
4	Rotonda giro izquierda dirección Pollença por Ma-2220	13,5	0,6	211,9	7:24
3	Rotonda recto dirección Pollença por Ma-2220	14,2	0,7	211,2	7:25
31	Cruce recto dirección Pollença por Ma-2220	17,1	2,9	208,3	7:30
46	Rotonda recto dirección Lluç por Ma-10	18,7	1,6	206,7	7:33
113	Comienza puerto Femenia	25,2	6,5	200,2	7:45
519	Puerto Femenia	32,9	7,7	192,5	8:01
495	Cruce izquierda dirección Soller por Ma-10	37,5	4,6	187,9	8:10
589	Cruce derecha dirección Soller, por Ma-10	38,9	1,4	186,5	08:12
554	Comienza Puerto Puig Major	46,8	7,9	178,6	08:28
650	Peligro, Paso estrecho	47,4	0,6	178	08:30
572	Peligro, Entrada tunel	48,2	0,8	177,2	8:31
643	Avituallamiento líquido. Baños	50	1,8	175,4	8:35
899	Puerto Puig Major	55,2	5,2	170,2	8:45
900	Peligro, Entrada tunel	55,25	0,05	170,15	8:46
264	Cruce, recto dirección Soller por Ma-10	65,6	10,35	159,8	8:59
10	Rotonda giro izquierda dirección Palma por Ma-10, Peligro vías del tren	69,7	4,1	155,7	9:03
17	Giro derecha dirección Deià por Ma-10, Comienza puerto Coll den Bleda	70,4	0,7	155	9:05
226	Puerto Coll den Bleda	74,4	4	151	9:15
166	Entrada localidad de Deià, Recto dirección Andraitx por Ma-10, Peligro badenes	79,4	5	146	9:29
142	Comienza Puerto Sa Pedrissa	80,7	1,3	144,7	9:32
450	Puerto Coll de Sa Pedrissa	87,3	6,6	138,1	9:46
380	Cruce giro derecha dirección Andraitx por Ma-10	88,7	1,4	136,7	9:47
388	Comienza Puerto Coll den Claret	91	2,3	134,4	9:48
505	Puerto Coll den Claret, Avituallamiento Solido	93,1	2,1	132,3	9:56
329	Cruce giro derecha dirección Andraitx por Ma-10	96,9	3,8	128,5	10:06
308	Comienza Puerto Coll de sa Bastida	98	1,1	127,4	10:07
320	Puerto Coll de sa Bastida	100,5	2,5	124,9	10:12
94	Entrada localidad Banyalbufar por C/ Conde Sallent, recto por Ma-10	103,6	3,1	121,8	10:17
148	Entrada Localidad Estellencs por C/ sa Siquia, recto Por Ma-10, Comienza Coll des Pi	110,6	7	114,8	10:27
330	Puerto Coll des Pi	114,7	4,1	110,7	10:35
247	Comienza Puerto Sa Gramola	118,8	4,1	106,6	10:44

358	Puerto Sa Gramola	122,5	3,7	102,9	10:50
99	Entrada Localidad Andraitx , Rotonda giro izquierda dirección Es Capdella, por C/ Pere seriol, Ma-1031	127,3	4,8	98,1	10:58
110	Comienza puerto Coll den Esteva	128,5	1,2	96,9	11:00
239	Puerto Coll den Esteva	133,4	4,9	92	11:10
135	Entrada localidad de Es Capdellà , recto por Ma-1015	135,3	1,9	90,1	11:12
128	Cruce recto dirección Calvia por Ma-1015	135,4	0,1	90	11:12
127	Cruce izquierda dirección Galilea por Ma-1032, Avituallamiento sólido	135,5	0,1	89,9	11:13
144	Comienza Puerto Galilea	137,9	2,4	87,5	11:19
410	Entrada localidad de Galilea, Puerto Galilea , , recto dirección Puigpunyent	142,5	4,6	82,9	11:30
216	Entrada localidad de Puigpunyent , Cruce recto dirección Valldemossa por C/ travessia, Ma-1101	146,2	3,7	79,2	11:36
215	Cruce giro izquierda dirección Valldemossa por Ma-1101	146,6	0,4	78,8	11:37
246	Comienza puerto Superna Giro izquierda por Ma-1101	147,4	0,8	78	11:38
465	Puerto Superna	150,5	3,1	74,9	11:46
265	Cruce giro derecha por Ma-1100 dirección Esporles	156,1	5,6	69,3	11:54
202	Entrada localidad de Esporles , sigue recto por C/ Rectoria, C/ joan Riutort y Ma-1100	157,6	1,5	67,8	11:57
165	Cruce recto por Ma-1120 dirección S'Esглаieta	159,3	1,7	66,1	11:59
106	Rotonda recto por camino dirección Palmanyola	164,1	4,8	61,3	12:08
106	Cruce giro derecha camino dirección Palmanyola	164,2	0,1	61,2	12:09
108	Cruce giro izquierda dirección S'esглаieta	164,7	0,5	60,7	12:09
110	Cruce giro derecha dirección Santa Maria por Ma-1140	165	0,3	60,4	12:10
124	Rotonda recto dirección Santa Maria por Ma-2030	168	3	57,4	12:16
120	Peligro vías del tren	168,6	0,6	56,8	12:17
131	Rotonda recto dirección Santa Maria por Ma-2030	170,5	1,9	54,9	12:20
126	Rotonda recto dirección Santa Maria por Ma-2020	171,3	0,8	54,1	12:21
131	Cruce giro izquierda por camino de Raiguer	175,4	4,1	50	12:28
138	Cruce recto dirección Alaró por Ma-2021	176,5	1,1	48,9	12:30
139	Cruce recto dirección Alaró por Ma-2021	176,7	0,2	48,7	12:31
230	Entrada Localidad de Alaró , sigue por c/Sant Joan, c/Alcalde Pere Rosselló Oliver, c/Escritor Joan Alcover, giro derecha c/ de na Maioles y sigue recto Por Ma-2110	182,3	5,6	43,1	12:41
156	Cruce giro derecha dirección Lloseta por Ma-2110	188,2	5,9	37,2	12:52
139	Cruce recto	189,4	1,2	36	12:54
134	Rotonda giro izquierda dirección Inca, entrada localidad de Lloseta , Por Ma-2111, sigue por Av. Des Cocó, c/de na Truyola, Avituallamiento Sólido	190	0,6	35,4	12:55
152	Rotonda izquierda Dirección Biniamar, giro derecha por C/Son batle y recto por cami de selva	191,5	1,5	33,9	13:00
162	cruce recto dirección Selva por Ma-2114	193,9	2,4	118,8	13:03
	Cruce recto, cruzamos Ma-2130, seguimos recto por camino	196,4	2,5	116,3	13:07
	Giro izquierda por camino	196,5	0,1	116,2	13:07
	Giro izquierda por camino dirección Selva	196,6	0,1	116,1	13:08
	Entrada localidad de Selva , Giro izquierda por C/Pla de sa font, seguimos por C/ Escorca	197	0,4	115,7	13:08
163	Cruce giro derecha dirección Moscarí por C/ Escorca y Ma-2131	197,2	0,2	28,2	13:08
149	Cruce Giro Izquierda dirección Campanet por Cami de Selva	198,2	1	27,2	13:10
108	Entrada localidad de Campanet , giro izquierda c/ de la Serra y giro izquierda Cami Blanc	203,1	4,9	22,3	13:18
	Cruce giro derecha por cami de na Pontona, dirección Sa Pobla	205	1,9	20,4	13:20
	Rotonda recto dirección Sa Pobla	208,3	3,3	17,1	13:26

	Rotonda izquierda por vial Autopista Ma-13A	208,4	0,1	17	13:26
	Rotonda derecha direccion Sa Pobla por Ma-3420	211	2,6	14,4	13:30
	Cruce Izquierda por camino direccion cami vell Arta-Pollença	211,7	0,7	13,7	13:31
	Cruce Giro Derecha por cami vell d'Artà-Pollença	213,2	1,5	12,2	13:34
21	Cruce giro izquierda dirección port d'Alcudia por Ma-3433	214,7	1,5	9,7	13:38
5	Rotonda recto sigue por Ma-3433	221,8	7,1	3,6	13:51
3	Entrada localidad Playa de muro, sigue por C/ Lola, Av des Llac , C/des Baladre, Ses Fotges,c/segalls, Passeig baterman, c/ Romani i Av, de s'albufera	225,1		0,3	13:57
28	Llegada frente 312 Bike House	225,4	0,3	0	13:58
	Km.Total	225,4			
	Velocitat mitjana				35
	Hora de partida				

Mallorca 312 - Giant - Taiwan

Data: 28-04-2018

Club organizador: Club Ciclista Artanenc

Lugar y horario de salida: frente a 312 Bike House

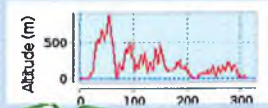
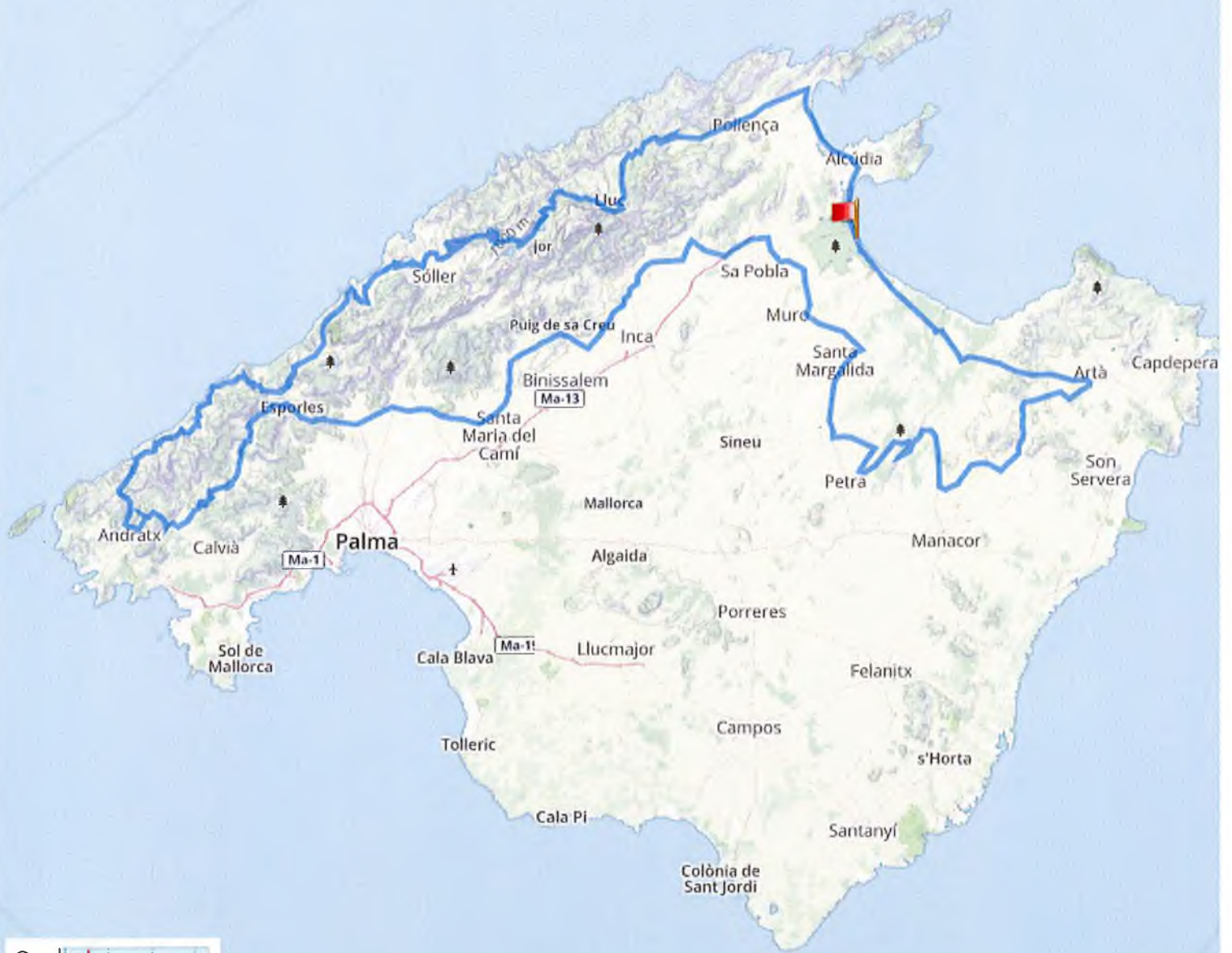
Altura	Itinerari	Km. total	Km par.	Km falt.	35 Km/h
3	Salida frente a 312 Bike House	0	0	312,7	07:00
5	Cruce giro derecha dirección Alcudia por Ma-12	0,1	0,1	312,6	07:00
8	Rotonda recto por Ma-12	1,5	1,4	311,2	07:02
3	Rotonda Recto por Ma-12	3,7	2,2	309	07:06
3	Rotonda recto por Ma-12	4,6	0,9	308,1	7:08
14	Entrada localidad de Alcudia. Cruce giro izquierda dirección Palma	5,4	0,8	307,3	7:10
8	Rotonda giro derecha dirección Port de Pollença por Ma-2220	6	0,6	306,7	7:11
	Rotonda giro izquierda dirección Pollença, circunvalacion	10,8	4,8	301,9	7:20
	Rotonda recto dirección Pollença, circunvalacion	11,9	1,1	300,8	7:21
	Rotonda recto dirección Pollença, circunvalacion	12,5	0,6	300,2	7:22
	Rotonda recto dirección Pollença, circunvalacion	12,9	0,4	299,8	7:23
4	Rotonda giro izquierda dirección Pollença por Ma-2220	13,5	0,6	299,2	7:24
3	Rotonda recto dirección Pollença por Ma-2220	14,2	0,7	298,5	7:25
31	Cruce recto dirección Pollença por Ma-2220	17,1	2,9	295,6	7:30
46	Rotonda recto dirección Lluc por Ma-10	18,7	1,6	294	7:33
113	Comieza puerto Femenia	25,2	6,5	287,5	7:45
519	Puerto Femenia	32,9	7,7	279,8	8:01
495	Cruce izquierda dirección Soller por Ma-10	37,5	4,6	275,2	8:10
589	Cruce derecha dirección Soller, por Ma-10	38,9	1,4	273,8	08:12
554	Comienza Puerto Puig Major	46,8	7,9	265,9	08:28
650	Peligro, Paso estrecho	47,4	0,6	265,3	08:30
572	Peligro, Entrada tunel	48,2	0,8	264,5	8:31
643	Avituallamiento líquido. Baños.	50	1,8	262,7	8:35
899	Puerto Puig Major	55,2	5,2	257,5	8:45
900	Peligro, Entrada tunel	55,25	0,05	257,45	8:46
264	Cruce, recto dirección Soller por Ma-10	65,6	10,35	247,1	8:59
10	Rotonda giro izquierda dirección Palma por Ma-10, Peligro vías del tren	69,7	4,1	243	9:03
17	Giro derecha dirección Deià por Ma-10, Comienza puerto Coll den Bleda	70,4	0,7	242,3	9:05
226	Puerto Coll den Bleda	74,4	4	238,3	9:15
166	Entrada localidad de Deià, Recto dirección Andraitx por Ma 10, Peligro badenes	79,4	5	233,3	9:24
142	Comienza Puerto Sa Pedrissa	80,7	1,3	232	9:25
450	Puerto Coll de Sa Pedrissa	87,3	6,6	225,4	9:47
380	Cruce giro derecha dirección Andraitx por Ma-10	88,7	1,4	224	9:49
388	Comieza Puerto Coll den Claret	91	2,3	221,7	9:52
505	Puerto Coll den Claret. Avituallamiento sólido. Baños.	93,1	2,1	219,6	9:57
329	Cruce giro derecha dirección Andraitx por Ma-10	96,9	3,8	215,8	10:05
308	Comienza Puerto Coll de sa Bastida	98	1,1	214,7	10:07
320	Puerto Coll de sa Bastida	100,5	2,5	212,2	10:11
94	Entrada localidad de Banyalbufar por C/ Conde Sallent, recto por Ma-10	103,6	3,1	209,1	10:15
148	Entrada localidad de Estellencs por C/ sa Siquia, recto Por Ma-10, Comienza Coll des Pi	110,6	7	202,1	10:27
330	Puerto Coll des Pi	114,7	4,1	198	10:33
247	Comienza Puerto Sa Gramola	118,8	4,1	193,9	10:38
358	Puerto Sa Gramola	122,5	3,7	190,2	10:50

99	Entrada localidad de Andratx , Rotonda giro izquierda dirección Es Capdella, por C/ Pere seriol, Ma-1031	127,3	4,8	185,4	10:58
110	Comienza puerto Coll den Esteva	128,5	1,2	184,2	11:00
239	Puerto Coll den Esteva	133,4	4,9	179,3	11:10
135	Entrada localidad de Es Capdellà , recto por Ma-1015	135,3	1,9	177,4	11:12
128	Cruce recto dirección Calvia por Ma-1015	135,4	0,1	177,3	11:12
127	Cruce izquierda dirección Galilea por Ma-1032, Avituallamiento sólido. Baños.	135,5	0,1	177,2	11:13
144	Comienza Puerto Galilea	137,9	2,4	174,8	11:19
410	Entrada localidad de Galilea, Puerto Galilea , , recto dirección Puigpunyent	142,5	4,6	170,2	11:30
216	Entrada localidad de Puigpunyent , Cruce recto dirección Valldemossa por C/ travessia, Ma-1101	146,2	3,7	166,5	11:36
215	Cruce giro izquierda dirección Valldemossa por Ma-1101	146,6	0,4	166,1	11:37
246	Comienza puerto Superna Giro izquierda por Ma-1101	147,4	0,8	165,3	11:38
465	Puerto Superna	150,5	3,1	162,2	11:46
265	Cruce giro derecha por Ma-1100 dirección Esporles	156,1	5,6	156,6	11:54
202	Entrada localidad de Esporles , sigue recto por C/ Rectoria, C/ joan Riutort y Ma-1100	157,6	1,5	155,1	11:57
165	Cruce recto por Ma-1120 dirección S'Esglaieta	159,3	1,7	153,4	11:59
106	Rotonda recto por camino dirección Palmanyola	164,1	4,8	148,6	12:08
106	Cruce giro derecha camino dirección Palmanyola	164,2	0,1	148,5	12:09
108	Cruce giro izquierda dirección S'esglaieta	164,7	0,5	148	12:09
110	Cruce giro derecha dirección Santa Maria por Ma-1140	165	0,3	147,7	12:10
124	Rotonda recto dirección Santa Maria por Ma-2030	168	3	144,7	12:16
120	Peligro vías del tren	168,6	0,6	144,1	12:17
131	Rotonda recto dirección Santa Maria por Ma-2030	170,5	1,9	142,2	12:20
126	Rotonda recto dirección Santa Maria por Ma-2020	171,3	0,8	141,4	12:21
131	Cruce giro izquierda por camino de Raiguer	175,4	4,1	137,3	12:28
138	Cruce recto dirección Alaró por Ma-2021	176,5	1,1	136,2	12:30
139	Cruce recto dirección Alaró por Ma-2021	176,7	0,2	136	12:31
230	Entrada localidad de Alaró , sigue por c/Sant Joan, c/Alcalde Pere Rosselló Oliver, c/Escriptor Joan Alcover, giro derecha c/ de na Maioles y sigue recto Por Ma-2110	182,3	5,6	130,4	12:41
156	Cruce giro derecha dirección Lloseta por Ma-2110	188,2	5,9	124,5	12:52
139	Cruce recto	189,4	1,2	123,3	12:54
134	Rotonda giro izquierda dirección Inca, entrada localidad de Lloseta , Por Ma-2111, sigue por Av. Des Cocó, c/de na Truyola. Avituallamiento sólido. Baños.	190	0,6	122,7	12:55
152	Rotonda izquierda Dirección Biniamar, giro derecha por C/Son batle y recto por cami de selva	191,5	1,5	121,2	13:00
162	cruce recto dirección Selva por Ma-2114	193,9	2,4	118,8	13:03
	Cruce recto, cruzamos Ma-2130, seguimos recto por camino	196,4	2,5	116,3	13:07
	Giro izquierda por camino	196,5	0,1	116,2	13:07
	Giro Izquierda por camino dirección Selva	196,6	0,1	116,1	13:08
	Entrada localidad de Selva , Giro izquierda por C/Pla de sa font, seguimos por C/ Escorca	197	0,4	115,7	13:08
163	Cruce giro derecha dirección Moscarí por C/ Escorca y Ma-2131	197,2	0,2	115,5	13:08
149	Cruce Giro Izquierda dirección Campanet por Cami de Selva	198,2	1	114,5	13:10
108	Entrada localidad de Campanet , giro izquierda c/ de la Serra y giro izquierda Cami Blanc	203,1	4,9	109,6	13:18
	Cruce giro derecha por cami de na Pontona, dirección Sa Pobla	205	1,9	107,7	13:20
	Rotonda recto dirección Sa Pobla	208,3	3,3	104,4	13:26
	Rotonda izquierda por vial Autopista Ma-13A	208,4	0,1	104,3	13:26
	Rotonda derecha dirección Sa Pobla por Ma-3420	211	2,6	101,7	13:30

	Cruce Izquierda por camino direccion cami vell Artà-Pollença	211,7	0,7	101	13:31
	Cruce Giro Derecha por cami vell d'Artà-Pollença	213,2	1,5	99,5	13:34
	Cruce recto sigue por cami vell d'Artà-Pollença	214,7	1,5	98	13:36
	Cruce giro izquierda por Camino direccion Can Picafort	215,6	0,9	97,1	13:37
	Cruce giro derecha por cami de son claret	218,5	2,9	94,2	13:41
	Cruce recto por camino, cruzamos Ma-3431	219	0,5	93,7	13:42
	Cruce recto por camino	220	1	92,7	13:44
	Cruce derecha por cami de Son Morei direccion Muro por Ma-3432	220,7	0,7	92	13:45
	Cruce giro izquierda por camino Son Parera	222,2	1,5	90,5	13:48
	Cruce giro izquierda direccion Artà por Ma-3411	223,3	1,1	89,4	13:50
	Cruce giro derecha direccion Santa Margalida por Ma-3410	227	3,7	85,7	13:56
	Cruce giro izquierda direccion Artà por Ma-3402	227,5	0,5	85,2	13:57
	Cruce giro derecha direccion Santa Margalida por Ma-3400	229,4	1,9	83,3	14:00
	Cruce giro izquierda direccion Cementeri por Ma-3401	230,4	1	82,3	14:02
	Cruce recto dirección recto direccion Maria de la Salut	232	1,6	80,7	14:05
	Cruce izquierda direccion Maria de la Salut por Ma-3520	232,5	0,5	80,2	14:06
	Cruce izquierda dirección Manacor por Ma-3340	233,5	1	79,2	14:08
	Cruce recto direccion Manacor	236,7	3,2	76	14:14
	Rotonda giro izquierda direccion Ariany por Ma-3341	238,1	1,4	74,6	14:16
	Cruce Recto Dirección Ariany. Avituallamiento sólido. Baños.	238,9	0,8	73,8	14:17
	Entrada localidad Ariany, Giro izquierda por c/ des sol, cami Des Camp	239,4	0,5	73,3	14:20
	Cruce Giro izquierda por C/ Unió	240	0,6	72,7	14:21
	Cruce giro derecha por camino	241	1	71,4	14:23
	Cruce giro derecha por cami de Cas Monjo Torrent	241,6	0,6	70,8	14:24
	Cruce Giro derecha por camino Son Ribotet direccion Petra	242,7	1,1	70	14:26
	Cruce Giro izquierda direccion Artà por Ma-3330	245,7	3	67	14:31
	Cruce giro derecha direccion Manacor por Ma-3321	250,2	4,5	62,5	14:38
108	Cruce giro izquierda por camino direccion Ma-3322	253,2	3	59,5	14:42
	Cruce derecha direccion Manacor Por Ma-3322	259,2	6	53,5	14:54
	Cruce izquierda direccion Sant Llorenç por Ma-3323	263	3,8	49,7	15:00
58	Cruce recto direccion Sant llorenç	267,6	4,6	45,1	15:08
	Cruce giro izquierda por camino de Balafi	270,1	2,5	42,6	15:12
	Cruce giro derecha por camino	271,1	1	41,6	15:14
	Cruce giro izquierda por camino	271,3	0,2	41,4	15:15
	Cruce giro izquierda por camino	271,6	0,3	41,1	15:15
	Cruce giro izquierda por cami de Sa Bogura	273,2	1,6	39,5	15:18
	Cruce Giro drecha por Cami de Carrossa Direccion Artà	277,8	4,6	34,9	15:26
	Cruce giro derecha cami de sa Calobra	281,4	3,6	31,3	15:33
	Cruce Giro izquierda direccion Artà por Ma-15	282,3	0,9	30,4	15:34
108	Cruce derecha por Cami vell de Palma, dirección Artà	283,4	1,1	29,3	15:36
128	Entrada Loclidad de Artà, Avituallamiento sólido. Baños., giro izquierda Av.Ferrocarril, Giro izquierda por Ma-15 dirección Palma.	285,2	1,8	27,5	15:38
118	Rotonda giro drecha dirección Alcudia por Ma-12	285,8	0,6	26,9	15:39
127	Rotonda Giro izquierda dirección Alcudia por Ma-12	286,1	0,3	26,6	15:40
94	Cruce recto dirección Puerto de Alcudia por Ma-12	293	6,9	19,7	15:50
69	Cruce recto dirección puerto Puerto Alcudia por Ma-12	295	2	17,7	15:54
5	Cruce recto dirección Puerto Alcudia, por Ma-12	296,8	1,8	15,9	15:57

33	Cruce recto dirección Puerto Alcudia, por Ma-12	299,5	2,7	13,2	16:02
12	Cruce recto dirección Puerto Alcudia, por Ma-12	300,6	1,1	12,1	16:04
21	Entrada localidad de Can Picafort ,Rotonda recto dirección Playa de Muro por Ma-12	306	5,4	6,7	16:13
5	Rotonda recto dirección Playa de Muro por Ma-12	308	2	4,7	16:16
3	Rotonda recto dirección Playa de Muro por Ma-12	311,8	3,8	0,9	16:22
28	Llegada Frente a 312 Bike House	312,7	0,9	0	16:23
	Km.Total	312,7			
	Velocitat mitjana				35
	Hora de partida				

Mallorca 312 '18


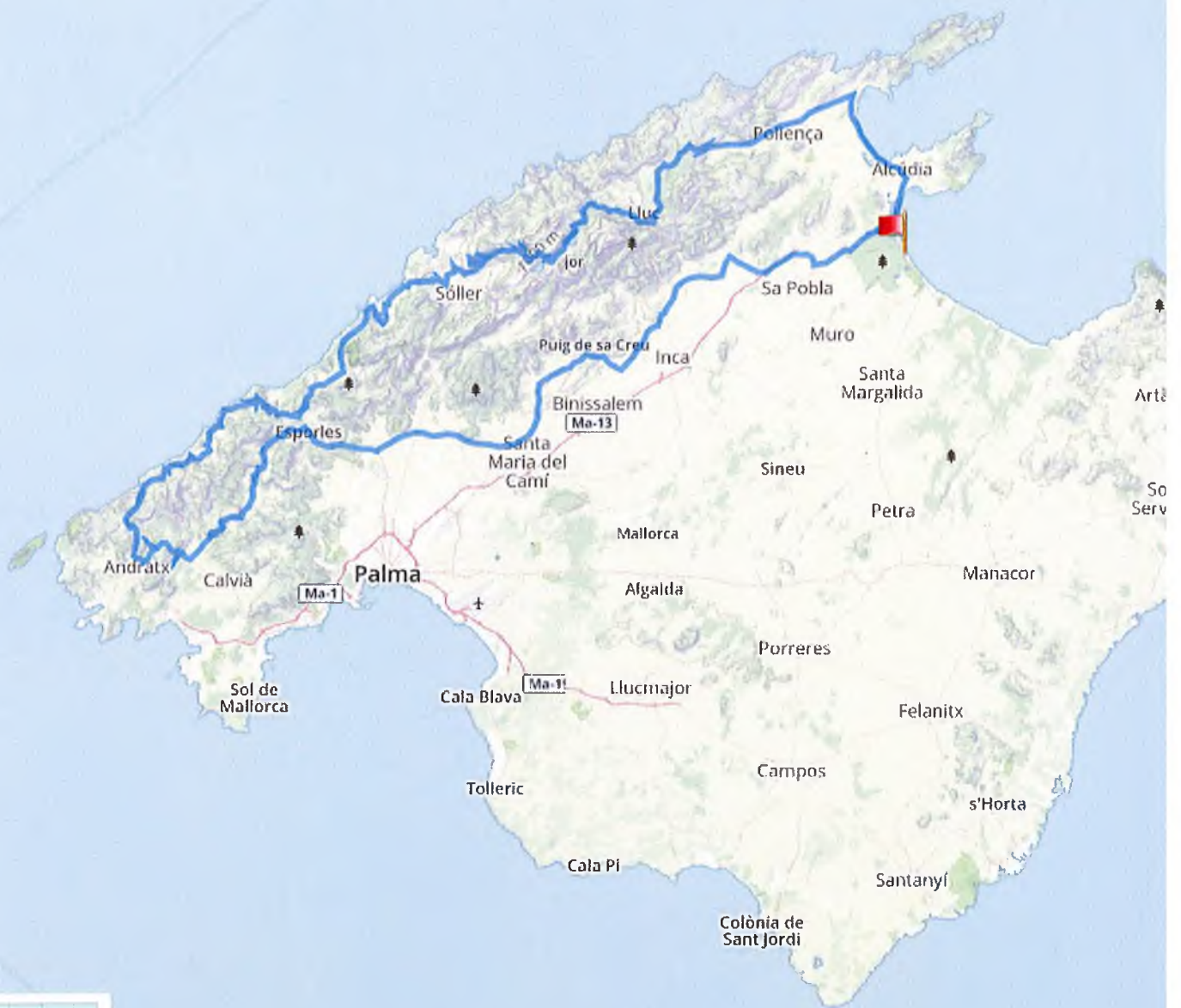


Ascenso total: 5267 m, Descenso total: 5267 m
Área de altitud: 887 m (Altitud desde: -3 m a 884 m)

Mallorca 167 '18



Mallorca 225 '18



Ascenso total: 4205 m, Descenso total: 4205 m

Área de altitud: 887 m (Altitud desde: -3 m a 884 m)

Nombre de la prueba	MALLORCA 312-GIANT TAIWAN						
Modalidad	CICLISMO PARA TODOS CICLODEP	Clase	M.C. UCI CICLISMO PARA TODOS				
Categorías	A PARTIR DE 15 AÑOS						
Localidad	MURO				Provincia	BALEARES	
Inicio	28/04/2018	Fin	28/04/2018	Hora	07:00	Federación	BALEAR

Club Organizador	ARTANENC CLUB CICLISTA			Licencia	G07549306		
Localidad	ARTA			Provincia	BALEARES		
Dirección	C/ PARRES 51				C.P.	07570	
Director de Organización	FRANCESC LLITERAS						
E-mail	mlquelalzamora@yahoo.es				Teléfono	971835944	

1. La presente prueba se disputará de acuerdo al Reglamento del deporte ciclista de la UCI, a los Reglamentos Técnicos y Particulares de la RFEC y a cuantas normas reglamentarias le sean de aplicación.

2. En caso de ser necesaria una pre-inscripción, ésta se realizará por adelantado en el lugar que se expone a continuación:

Dirección	c/ Parres 51. 07570 Artà						
Teléfono	971635594	Móvil		Fax			
E-mail							
Página Web	www.mallorca312.com						
Precio Inscripción	Federado: 0,00			Federado 1 día: 0,00			
Nº de Cuenta			Entidad				
Proceso Inscripción	Formulario Inscripción web Club						
Fecha Apertura	03/10/2017			Fecha Cierre	24/12/2017		

3. La presentación de los corredores para la verificación de licencia, recoger el dorsal, y/o firmar la hoja de salida, así como para recibir cualquier instrucción complementaria tanto para los corredores como para el personal técnico, se ubicará en: (Imprescindible portar licencia del año actual y documento de identidad)

Lugar	Edificio municipal. Platja de Muro						
Dirección	Avinguda Albufera 33. Platja de Muro						
Fecha	26/04/2018			Horario	09:00-21:00		
Fecha	27/04/2018			Horario	09:00-21:00		
¿Se realizará la inscripción el día de la prueba si la reglamentación lo permite?: No							

Observaciones

4. Se mantendrán las siguientes reuniones:

Reunión Directores Deportivos	Fecha		Hora	00:00
Lugar				
Reunión Jurado Técnico	Fecha		Hora	00:00
Lugar				

5. El recorrido será el siguiente:

Salida	Llegada	Km. previsto	Hora Sal.	Hora Fin.	Hora Cle.	% Cierre
Playa de Muro	Playa de Muro	312,00	07:00	21:00	21:00	0,00

Observaciones recorrido

6. Se disputarán las siguientes clasificaciones con los siguientes premios:

CATEGORIA	1º Pre.	Tro.	2º Pre.	Tro.	3º Pre.	Tro.	4º Pre.	Tro.	5º Pre.	Tro.	6º Pre.	Tro.	7º Pre.	Tro.	8º Pre.	Tro.	9º Pre.	Tro.	10º Pre.	Tro.
A partir de 15 años	0	No	0	No	0	No	0	No	0	No	0	No	0	No	0	No	0	No	0	No

Otras clasificaciones

7. Avala y garantiza el pago de los premios

Lugar	Club Ciclista Artanenc
Dirección	C/ Parres 51. 07570 Artà

8. Presentación y aprobación

Por el Club Organizador		Por la FEDERACIÓ DE CICLISME DE LES ILLES BALEARS		Por la Real Federación Española de Ciclismo	
 Firma y Sello					
Fecha	28/02/2018	Fecha	28/02/2018	Fecha	Fecha: 28/02/2018

Miquel Alzamora Riera

con NIF Nº

18224658X

En representación de la entidad **ARTANENC CLUB CICLISTA**,
como organizador deportivo, en mi calidad de **Presidente**

Adjunto remito a esta FEDERACIÓN DE CICLISME DE LES ILLES BALEARS, propuesta de Reglamento de la prueba deportiva que deseamos organizar.

DATOS PRINCIPALES DE LA PRUEBA

Nombre de la prueba	MALLORCA 312-GIANT TAIWAN						
Modalidad	CICLISMO PARA TODOS CICLODEP	Clase	M.C. UCI CICLISMO PARA TODOS				
Categorías	A PARTIR DE 15 AÑOS						
Localidad	MURO				Provincia	BALEARES	
Inicio	28/04/2018	Fin	28/04/2018	Hora	07:00	Federación	BALEAR

Para la celebración de dicha prueba disponemos de:

- * La autorización y colaboración de las fuerzas del Orden público competentes.
- * Servicios médicos y ambulancia con su correspondiente dotación.
- * Vehículos destinados al jurado técnico, director de carrera, y resto de responsables necesarios para la organización del evento deportivo.
- * Personal y/o motos enlace para cubrir los distintos puntos peligrosos y cruces del recorrido.
- * Zona de meta vallada, de acuerdo con la normativa de la Federación.
- * Medios contraincendios, consistentes en extintores debidamente actualizados, que estarán disponibles en los vehículos de organización y en la zona de meta.

Así mismo y para el caso de aceptación, quien suscribe, garantiza bajo su responsabilidad, que todos los elementos y autorizaciones indicadas, serán aportados con suficiente antelación a la celebración de la prueba.

Por otro lado, garantizamos la entrega del listado de centros médicos concertados facilitado por la Federación, a los servicios médicos de la prueba.

Por todo ello, solicitamos la aprobación del referido Reglamento que adjuntamos.

BALEARES a 02/03/2018

Firma y Sello