















KILOMETROS		ITINERARIO		VELOCIDAD		
RECORRIDO	QUEDA			31 km/h	34 km/h	37 km/h
TRAMO DE ENLACE						
0,0	106,4		Camping Guara y Formiga.	16:30	16:30	16:30
1,1	105,3		Tramo de curvas peligrosas en bajada.	16:32	16:31	16:31
1,9	104,5			16:33	16:33	16:33
0,0	104,5		Salida lanzada.	16:33	16:33	16:33
3,5	102,9		Aguas. Cruce A-1228.	16:40	16:39	16:38
VUELTA 1 (32,5 KM)						
3,5	102,9		Aguas.	16:40	16:39	16:38
4,5	101,9		Tramo de curvas peligrosas en bajada.	16:42	16:41	16:40
9,1	97,3			16:51	16:49	16:47
9,1	97,3		Labata.	16:51	16:49	16:47
11,7	94,7		Sieso.	16:56	16:54	16:52
12,5	93,9		Casbas.	16:57	16:55	16:53
14,7	91,7		Curva peligrosa izda.	17:02	16:59	16:56
16,1	90,3		Cruce Junzano.	17:04	17:01	16:59
18,2	88,2		Angües. Cruce N-240. Giro 90° dcha.	17:08	17:05	17:02
23,0	83,4		Cruce Velillas.	17:18	17:13	17:10
25,1	81,3		Rotonda. Cruce HU-V-3311. Giro a la dcha.	17:22	17:17	17:13
27,8	78,6		Liesa. Estrechamiento, curva peligrosa izda y dcha.	17:27	17:22	17:18
30,7	75,7		Ibieca. Estrechamiento, curva peligrosa dcha. e izda.	17:33	17:27	17:22
35,0	71,4		Cruce A-1227. Giro a la dcha.	17:41	17:35	17:29
36,0	70,4		Aguas	17:43	17:36	17:31
VUELTA 2 (32,5 KM)						
36,0	70,4		Aguas.	17:43	17:36	17:31
37,0	69,4		Tramo de curvas peligrosas en bajada.	17:45	17:38	17:33
41,6	64,8			17:54	17:46	17:40
41,6	64,8		Labata.	17:54	17:46	17:40
44,2	62,2		Sieso.	17:59	17:51	17:44
45,0	61,4		Casbas.	18:00	17:52	17:46
47,2	59,2		Curva peligrosa izda.	18:05	17:56	17:49
48,6	57,8		Cruce Junzano.	18:07	17:59	17:51

50,7	55,7		Angües. Cruce N-240. Giro 90° dcha.	18:11	18:02	17:55
55,5	50,9		Cruce Velillas.	18:21	18:11	18:03
57,6	48,8		Rotonda. Cruce HU-V-3311. Giro a la dcha.	18:25	18:15	18:06
60,3	46,1		Liesa. Estrechamiento, curva peligrosa izda y dcha.	18:30	18:19	18:10
63,2	43,2		Ibieca. Estrechamiento, curva peligrosa dcha. e izda.	18:36	18:24	18:15
67,5	38,9		Cruce A-1227. Giro a la dcha.	18:44	18:32	18:22
68,5	37,9		Aguas	18:46	18:34	18:24
VUELTA 3 (32,5 KM)						
68,5	37,9		Aguas.	18:46	18:34	18:24
69,5	36,9		Tramo de curvas peligrosas en bajada.	18:48	18:36	18:25
74,1	32,3			18:57	18:44	18:33
74,1	32,3		Labata.	18:57	18:44	18:33
76,7	29,7		Sieso.	19:02	18:48	18:37
77,5	28,9		Casbas.	19:03	18:50	18:38
79,7	26,7		Curva peligrosa izda.	19:07	18:54	18:42
81,1	25,3		Cruce Junzano.	19:10	18:56	18:44
83,2	23,2		Angües. Cruce N-240. Giro 90° dcha.	19:14	19:00	18:48
88,0	18,4		Cruce Velillas.	19:24	19:08	18:55
90,1	16,3		Rotonda. Cruce HU-V-3311. Giro a la dcha.	19:28	19:12	18:59
92,8	13,6		Liesa. Estrechamiento, curva peligrosa izda y dcha.	19:33	19:17	19:03
95,7	10,7		Ibieca. Estrechamiento, curva peligrosa dcha. e izda.	19:38	19:22	19:08
100,0	6,4		Cruce A-1227. Giro a la dcha.	19:47	19:29	19:15
101,0	5,4		Aguas	19:49	19:31	19:16
TRAMO DE ENLACE						
101,0	5,4		Aguas	19:49	19:31	19:16
103,5	2,9		Curva peligrosa izda.	19:54	19:36	19:20
104,5	1,9		Curva peligrosa dcha.	19:55	19:37	19:22
106,4	0,0		Camping Guara y Formiga.	19:59	19:41	19:25