
















KILOMETROS		ITINERARIO		VELOCIDAD		
RECORRIDO	QUEDA			31 km/h	34 km/h	37 km/h
<b>TRAMO DE ENLACE</b>						
0,0	106,4		Camping Guara y Formiga.	10:00	10:00	10:00
1,1	105,3		Tramo de curvas peligrosas en bajada.	10:02	10:01	10:01
1,9	104,5			10:03	10:03	10:03
0,0	104,5		Salida lanzada.	10:03	10:03	10:03
3,5	102,9		Aguas. Cruce A-1228.	10:10	10:09	10:08
<b>VUELTA 1 (32,5 KM)</b>						
3,5	102,9		Aguas.	10:10	10:09	10:08
4,5	101,9		Tramo de curvas peligrosas en bajada.	10:12	10:11	10:10
9,1	97,3			10:21	10:19	10:17
9,1	97,3		Labata.	10:21	10:19	10:17
11,7	94,7		Sieso.	10:26	10:24	10:22
12,5	93,9		Casbas.	10:27	10:25	10:23
14,7	91,7		Curva peligrosa izda.	10:32	10:29	10:26
16,1	90,3		Cruce Junzano.	10:34	10:31	10:29
18,2	88,2		Angües. Cruce N-240. Giro 90° dcha.	10:38	10:35	10:32
23,0	83,4		Cruce Velillas.	10:48	10:43	10:40
25,1	81,3		Rotonda. Cruce HU-V-3311. Giro a la dcha.	10:52	10:47	10:43
27,8	78,6		Liesa. Estrechamiento, curva peligrosa izda y dcha.	10:57	10:52	10:48
30,7	75,7		Ibieca. Estrechamiento, curva peligrosa dcha. e izda.	11:03	10:57	10:52
35,0	71,4		Cruce A-1227. Giro a la dcha.	11:11	11:05	10:59
36,0	70,4		Aguas	11:13	11:06	11:01
<b>VUELTA 2 (32,5 KM)</b>						
36,0	70,4		Aguas.	11:13	11:06	11:01
37,0	69,4		Tramo de curvas peligrosas en bajada.	11:15	11:08	11:03
41,6	64,8			11:24	11:16	11:10
41,6	64,8		Labata.	11:24	11:16	11:10
44,2	62,2		Sieso.	11:29	11:21	11:14
45,0	61,4		Casbas.	11:30	11:22	11:16
47,2	59,2		Curva peligrosa izda.	11:35	11:26	11:19
48,6	57,8		Cruce Junzano.	11:37	11:29	11:21

50,7	55,7		Angües. Cruce N-240. Giro 90° dcha.	11:41	11:32	11:25
55,5	50,9		Cruce Velillas.	11:51	11:41	11:33
57,6	48,8		Rotonda. Cruce HU-V-3311. Giro a la dcha.	11:55	11:45	11:36
60,3	46,1		Liesa. Estrechamiento, curva peligrosa izda y dcha.	12:00	11:49	11:40
63,2	43,2		Ibieca. Estrechamiento, curva peligrosa dcha. e izda.	12:06	11:54	11:45
67,5	38,9		Cruce A-1227. Giro a la dcha.	12:14	12:02	11:52
68,5	37,9		Aguas	12:16	12:04	11:54
<b>VUELTA 3 (32,5 KM)</b>						
68,5	37,9		Aguas.	12:16	12:04	11:54
69,5	36,9		Tramo de curvas peligrosas en bajada.	12:18	12:06	11:55
74,1	32,3			12:27	12:14	12:03
74,1	32,3		Labata.	12:27	12:14	12:03
76,7	29,7		Sieso.	12:32	12:18	12:07
77,5	28,9		Casbas.	12:33	12:20	12:08
79,7	26,7		Curva peligrosa izda.	12:37	12:24	12:12
81,1	25,3		Cruce Junzano.	12:40	12:26	12:14
83,2	23,2		Angües. Cruce N-240. Giro 90° dcha.	12:44	12:30	12:18
88,0	18,4		Cruce Velillas.	12:54	12:38	12:25
90,1	16,3		Rotonda. Cruce HU-V-3311. Giro a la dcha.	12:58	12:42	12:29
92,8	13,6		Liesa. Estrechamiento, curva peligrosa izda y dcha.	13:03	12:47	12:33
95,7	10,7		Ibieca. Estrechamiento, curva peligrosa dcha. e izda.	13:08	12:52	12:38
100,0	6,4		Cruce A-1227. Giro a la dcha.	13:17	12:59	12:45
101,0	5,4		Aguas	13:19	13:01	12:46
<b>TRAMO DE ENLACE</b>						
101,0	5,4		Aguas	13:19	13:01	12:46
103,5	2,9		Curva peligrosa izda.	13:24	13:06	12:50
104,5	1,9		Curva peligrosa dcha.	13:25	13:07	12:52
106,4	0,0		Camping Guara y Formiga.	13:29	13:11	12:55