





I MARCHA CICLODEPORTIVA 'LA IMPENSABLE'

24 de julio de 2021

KILOMETROS					HORARIO
PARCIAL	TOTAL	FALTAN		ITINERARIO	25 km/h
0,0	0,0	100,1		TABERNAS	18:00
0,0	0,0	100,1		SALIDA – Fuente de las Maravillas – Junto a Rambla de la Galera dirección Velefique.	18:00
7,1	7,1	93,0		Cruce Castro de Filabres - se sigue recto dirección Velefique por AL-3102.	18:17
5,5	12,6	87,5		Comienza Puerto.	18:30
0,7	13,3	86,8		VELEFIQUE.	18:32
0,1	13,4	86,7		Cruce con Calle Almería - giro a la izquierda dirección Bacares por AL-3102.	18:32
0,2	13,6	86,5		Cruce con Calle Castro - se sigue recto.	18:33
0,2	13,8	86,3		Cruce camino de Febeire a la izquierda - se sigue recto.	18:33
0,1	13,9	86,2		Cruce Piscina Municipal - se sigue recto.	18:33
11,9	25,8	74,3		Alto de Velefique - Puntuable.	19:02
0,0	25,8	74,3		Alto de Velefique – META de la ruta corta.	19:02
0,0	25,8	74,3		Avituallamiento 1 (liquido)	19,02
1,8	27,6	72,5		Cruce de la Tética Bacares - se sigue recto dirección Bacares por AL-3102.	19:06
11,6	39,2	60,9		BACARES.	19:34
0,0	39,2	60,9		Cruce con Calle Peanilla- se sigue recto.	19:34
0,4	39,6	60,5		Cruce con Calle Filabres a la izquierda - se sigue recto.	19:35
0,1	39,7	60,4		Cruce con Calle a la izquierda - se sigue recto.	19:35
1,1	40,8	59,3		Cruce con AL-5407 - giro a la izquierda dirección Senes por AL-5407 - Inicio Collado Ramal.	19:38
1,3	42,1	58,0		Cruce camino Campamento Juvenil "La Roseira" - se sigue recto.	19:41
3,3	45,4	54,7		Cruce camino Refugio Layón a la derecha - se sigue recto.	19:49
0,2	45,6	54,5		Cruce Collado Ramal - Giro a la izquierda dirección Gergal por A-1178.	19:49
4,4	50,0	50,1		Cruce de caminos Refugio Arroyo Berruga - se sigue recto.	20:00
4,0	54,0	46,1		Cruce acceso a Calar Alto (AL-4404) - se sigue recto.	20:10
0,0	54,0	46,1		Alto de Venta Luisa.	20:10
0,3	54,3	45,8		Cruce camino Refugio Las Hoyas a la izquierda - se sigue recto.	20:10
1,4	55,7	44,4		Cruce de La Merendera - Avituallamiento 2 (sólido y liquido)	20:14
3,6	59,3	40,8		Cruce camino Área Recreativa "El Chortal" - se sigue recto.	20:22
9,6	68,9	31,2		Cruce con AL-4406 - giro a la izquierda dirección Olula de Castro por AL-4406	20:45

5,6	74,5	25,6		Cruce El Tallón Bajo (Olula de Castro) - se sigue recto.	20:59
2,0	76,5	23,6		Cruce acceso a Olula de Castro - giro a izquierda dirección Castro de Filabres por AL-4406. ¡PRECAUCIÓN! - ESTRECHAMIENTO.	21:04
0,0	76,5	23,6		OLULA DE CASTRO	21:04
0,9	77,4	22,7		Cruce El Tallón Alto - se sigue recto.	21:06
0,6	78,0	22,1		Cruce calle a la derecha - se sigue recto.	21:07
0,3	78,3	21,8		Cruce calle a la derecha - se sigue recto.	21:08
4,2	82,5	17,6		Alto de Castro de Filabres	21:18
0,0	82,5	17,6		Avituallamiento 3 (sólido y líquido)	21:18
1,4	83,9	16,2		FIN DE ESTRECHAMIENTO.	21:21
3,0	86,9	13,2		Cruce con Calle a la derecha - Fuente	21:29
0,0	86,9	13,2		CASTRO DE FILABRES	21:29
0,3	87,2	12,9		Cruce de calles a la derecha acceso a Castro de Filabres- se sigue recto.	21:29
0,1	87,3	12,8		Cruce calle a la izquierda (Pista Deportiva)- se sigue recto.	21:30
5,7	93,0	7,1		Cruce con AL-3102 - giro a derecha dirección Tabernas por AL-3102.	21:43
7,1	100,1	0,0		META - Fuente de las Maravillas - junto a Rambla de la Galera.	22:00