

I CHALLENGE VUELTA CICLISTA A CARBONERAS

16 de mayo de 2021

SEGUNDA ETAPA

CARBONERAS - CARBONERAS

CONCENTRACIÓN Y FIRMA: De 08:30 a 09:30 horas – En carpa oficina permanente. (Parking Puerto Pesquero Carboneras).

LLAMADA: 09:45













SALIDA NEUTRALIZADA: 10:00 CARBONERAS, por Calle Principal Puerto Pesquero Carboneras, Rotonda del Club Náutico, Avenida Faro Mesa Roldán, Calle Ramblica del Pozo, Camino Carril, Avenida Almería, Calle Sorbas (**¡PRECAUCIÓN! - BOLARDOS AMBOS LADOS**), Plaza Castillo, Calle del Mar, Avenida Faro Mesa Roldán, N-341, AL-5106 y Carretera de Aguaamarga a Fernán Pérez (Total Neutralizado: 14,0 kms)













SALIDA REAL: 10:40 horas, AGUAAMARGA - Carretera de Aguaamarga a Fernán Pérez al pasar cruce con AL-5106. - modalidad Salida Lanzada.

MEDIAS HORARIAS PROBABLES: 32, 34 y 36 km/h

CIERRE DE CONTROL: 16% sobre el tiempo de la 1º corredor.

ITINERARIO Y LOCALIDADES DE PASO

ALTITUD		KILÓMETROS			MEDIA HORARIA		
		PARCIAL	TOTAL	FALTAN	32	34	36
75	CARBONERAS	0,0	0,0	73,5	10:40	10:40	10:40
108	KM 0 – AGUAAMARGA - En carretera de Aguaamarga a Fernán Pérez a 200 m cruce.	0,0	0,0	73,5	10:40	10:40	10:40
123	Cruce Cala del Plomo - se sigue recto dirección Fernán Pérez.	0,4	0,4	73,1	10:41	10:41	10:41
181	Cruce - se sigue recto.	7,9	8,3	65,2	10:56	10:55	10:54
178	 ¡PRECAUCIÓN! - RESALTOS EN CALZADA.	0,2	8,5	65,0	10:56	10:55	10:54
188	FERNÁN PÉREZ.	0,8	9,3	64,2	10:57	10:56	10:56
184	 Giro derecha - dirección Campohermoso por AL-3106.	0,2	9,5	64,0	10:58	10:57	10:56
183	 Giro a izquierda - se sigue dirección Los Albaricoques..	0,3	9,8	63,7	10:58	10:57	10:56
224	META VOLANTE - (Salida Máster 50 Femeninas)	2,4	12,2	61,2	11:03	11:02	11:00
213	Cruce de caminos (Los Albaricoques) - se sigue recto	0,6	12,8	60,6	11:04	11:03	11:01
156	 LOS MARTÍNEZ - ¡PRECAUCIÓN! - RESALTOS EN CALZADA.	2,6	15,4	58,1	11:09	11:07	11:06
158	 Giro izquierda - se sigue dirección Los Albaricoques - ¡PRECAUCIÓN! - BAJADA PELIGROSA.	0,2	15,6	57,9	11:09	11:08	11:06
140	 Paso de Rambla - ¡PRECAUCIÓN! - ZONA EN TIERRA Y FIRME IRREGULAR.	0,3	15,9	57,6	11:10	11:08	11:06
144	Cruce de caminos - se sigue recto.	0,1	16,0	57,5	11:10	11:08	11:07
147	Cruce de caminos - se sigue recto.	0,3	16,3	57,2	11:11	11:09	11:07
149	Cruce de caminos - se sigue recto.	0,7	17,0	56,5	11:12	11:10	11:08
124	 LOS ALBARICOQUES - ¡PRECAUCIÓN! - RESALTOS EN CALZADA.	2,0	19,0	54,5	11:16	11:13	11:12
118	 Cruce giro derecha - se sigue dirección San José por AL-3112.	0,2	19,2	54,3	11:16	11:14	11:12
78	 Rotonda de Los Albaricoques - giro izquierda - se sigue dirección San José por AL-3108	3,4	22,6	50,9	11:22	11:20	11:18
91	Cruce de camino - se sigue recto.	0,7	23,3	50,1	11:24	11:21	11:19
88	Cruce de camino - se sigue recto.	0,6	24,0	49,5	11:25	11:22	11:20
91	 Rotonda del Nazareno - se toma por la izquierda - se sigue recto dirección San José por AL-3108.	1,5	25,5	48,0	11:28	11:25	11:22
88	Cruce Camping - se sigue recto.	0,2	25,7	47,8	11:28	11:25	11:23
95	Cruce Casa Rural - Camping - se sigue recto.	0,9	26,6	46,9	11:30	11:27	11:24
106	 Rotonda Boca de Los Frailes - se toma por ambos lados - se sigue recto dirección San José.	1,0	27,6	45,9	11:32	11:29	11:26
71	 Cruce giro izquierda - se sigue dirección Rodalquilar por AL-4200.	2,3	29,9	43,6	11:36	11:33	11:30
76	META VOLANTE - Al pasar Hospedería Los Palmitos	0,4	30,2	43,2	11:37	11:33	11:30
66	Cruce de camino - se sigue recto.	1,1	31,3	42,2	11:39	11:35	11:32
52	Cruce Presillas Bajas - se sigue recto.	1,5	32,8	40,7	11:41	11:38	11:35
43	Cruce Camping Los Escullos - se sigue recto dirección Rodalquilar	0,4	33,2	40,2	11:42	11:39	11:35
15	Cruce de Los Escullos - se sigue recto por AL-4200.	1,4	34,7	38,8	11:45	11:41	11:38
34	Cruce Hotel Cortijo El Paraíso - se sigue recto.	0,7	35,4	38,1	11:46	11:42	11:39

ALTITUD		KILÓMETROS			MEDIA HORARIA		
		PARCIAL	TOTAL	FALTAN	32	34	36
48	Cruce de La Isleta del Moro - se sigue recto.	1,1	36,5	37,0	11:48	11:44	11:41
48	Comienza Puerto.	0,0	36,5	37,0	11:48	11:44	11:41
100	MIRADOR DE LA AMATISTA	1,9	38,4	35,1	11:52	11:48	11:44
121	PREMIO MONTAÑA - Alto del Mirador de La Amatista - 3ª Categoría.	0,2	38,6	34,9	11:52	11:48	11:44
74	Cruce Rodalquilar oeste - se sigue recto dirección Las Negras por AL-4200.	1,6	40,2	33,3	11:55	11:51	11:47
55	Cruce Rodalquilar centro - se sigue recto.	0,6	40,8	32,7	11:56	11:52	11:48
48	Cruce de Rodalquilar este - se sigue recto.	0,4	41,2	32,3	11:57	11:53	11:49
38	Cruce de La Polacra - se sigue recto.	0,6	41,8	31,7	11:58	11:54	11:50
33	Cruce El Playazo - se sigue recto.	0,6	42,4	31,1	12:00	11:55	11:51
33	Comienza Puerto.	0,0	42,4	31,1	12:00	11:55	11:51
88	 Cruce Las Negras - giro izquierda dirección Campohermoso por AL-3106.	1,7	44,1	29,3	12:03	11:58	11:54
91	LAS HORTICHELAS.	0,1	44,2	29,3	12:03	11:58	11:54
91	Cruce de Las Hortichuelas - se sigue recto.	0,0	44,2	29,2	12:03	11:58	11:54
89	Cruce de Las Hortichuelas - se sigue recto.	0,7	44,9	28,6	12:04	11:59	11:55
99	Cruce de Las Hortichuelas - se sigue recto.	0,1	45,0	28,5	12:04	11:59	11:55
260	PREMIO MONTAÑA - Alto de Las Hortichuelas - 2ª Categoría	0,3	45,3	28,2	12:05	12:00	11:56
192	FERNÁN PÉREZ.	0,4	45,7	27,8	12:06	12:01	11:56
187	Cruce giro derecha - se sigue dirección Aguaamarga.	0,5	46,2	27,3	12:07	12:02	11:57
181	Cruce de caminos - se sigue recto.	0,3	46,5	27,0	12:07	12:02	11:58
127	Cruce Cala del Plomo - se sigue recto dirección Aguaamarga.	0,4	46,9	26,6	12:08	12:03	11:58
113	 Cruce giro derecha - se sigue dirección Aguaamarga por AL-5106.	0,6	47,5	26,0	12:09	12:04	11:59
92	LA JOYA.	0,6	48,1	25,4	12:10	12:05	12:00
79	 ¡PRECAUCIÓN! - BAJADA PELIGROSA.	15,7	63,8	9,7	12:40	12:33	12:26
58	 ¡PRECAUCIÓN! - BAJADA PELIGROSA.	0,6	64,3	9,1	12:41	12:34	12:27
18	Cruce camino - se sigue recto.	0,9	65,2	8,3	12:42	12:35	12:29
4	 AGUAAMARGA - ¡PRECAUCIÓN! - RESALTOS EN CALZADA.	0,2	65,4	8,1	12:43	12:35	12:29
3	 Cruce giro izquierda - se sigue dirección Carboneras por AL-5106 - ¡PRECAUCION! - ISLETAS CENTRALES.	0,1	65,5	8,0	12:43	12:36	12:29
4	Comienza Puerto.	0,1	65,6	7,9	12:43	12:36	12:29
88	PREMIO MONTAÑA - Alto de La Chumbera - 3ª Categoría.	1,3	66,9	6,6	12:45	12:38	12:31
73	Cruce Faro - se sigue recto.	2,0	68,9	4,6	12:49	12:42	12:35
4	 Rotonda Puerto de Carboneras - se toma por ambos lados - se sigue recto dirección Carboneras.	2,3	71,2	2,3	12:53	12:46	12:39
8	Cruce - se sigue recto.	1,2	72,4	1,1	12:56	12:48	12:41
8	 Cruce con N-341 - se sigue recto - ¡PRECAUCIÓN! - ISLETAS CENTRALES Y ESTRECHAMIENTO.	0,2	72,6	0,8	12:56	12:48	12:41
8	 CARBONERAS - se sigue por Avenida Faro Mesa Roldán - ¡PRECAUCION! - RESALTOS EN CALZADA.	0,3	72,9	0,6	12:57	12:49	12:42
6	 Rotonda - se toma por la derecha - se sigue recto - ¡PRECAUCION! - BOLARDOS DE PLÁSTICO.	0,2	73,1	0,4	12:57	12:49	12:42
6	 Rotonda del Puerto - giro derecha por acceso al Puerto.	0,2	73,3	0,2	12:57	12:49	12:42
4	 Giro izquierda - se sigue por Calle Principal Puerto Pesquero.	0,0	73,3	0,2	12:57	12:49	12:42
4	META - Calle Principal Puerto Pesquero - frente a Lonja.	0,2	73,5	0,0	12:58	12:50	12:42