

# I CHALLENGE VUELTA CICLISTA A CARBONERAS

15 de mayo de 2021

## PRIMERA ETAPA - CRI

### CARBONERAS - CARBONERAS

**ENTREGA DORSALES Y COMPROBACIÓN LICENCIAS:** De 08:30 a 09:30 horas – En carpa oficina permanente. (Parking Puerto Pesquero Carboneras).

**LLAMADA:** 09:45

**SALIDA PRIMER CORREDOR:** 10:00 horas. Puerto Pesquero Carboneras frente edificio APPA - Resto de corredores cada minuto.

**LLEGADA PRIMER CORREDOR:** 10:17 horas. En Calle Principal del Puerto - frente Lonja.













**SALIDA ULTIMO CORREDOR:** 13:20 horas.

**LLEGADA ULTIMO CORREDOR:** 13:37 horas.

**MEDIAS HORARIAS PROBABLES:** 38, 40 y 42 km/h

**CIERRE DE CONTROL:** 30% sobre el tiempo del corredor que marque el mejor tiempo.

## ITINERARIO Y LOCALIDADES DE PASO

ALTITUD		KILÓMETROS			MEDIA HORARIA		
		PARCIAL	TOTAL	FALTAN	38	40	42
5	<b>CARBONERAS</b>	0,0	<b>0,0</b>	10,8	10:00	10:00	10:00
5	<b>KM 0 – CARBONERAS - Puerto Pesquero Carboneras frente edificio APPA.</b>	0,0	<b>0,0</b>	10,8	10:00	10:00	10:00
5	Cruce - se sigue recto.	0,1	<b>0,1</b>	10,7	10:00	10:00	10:00
5	Giro derecha - se sigue dirección centro población.	0,1	<b>0,2</b>	10,6	10:00	10:00	10:00
	 Rotonda Puerto Pesquero - giro derecha - se sigue dirección centro población por Avenida Faro Mesa Roldán carril izquierdo. <b>¡PRECAUCIÓN! - RESALTOS EN CALZADA.</b>						
6	Rotonda Club Náutico - se toma por la izquierda - se sigue recto dirección centro población.	0,1	<b>0,3</b>	10,5	10:00	10:00	10:00
6		0,2	<b>0,5</b>	10,3	10:01	10:01	10:01
4	 Giro izquierda - se sigue por Calle Ramblica del Pozo.	0,5	<b>1,0</b>	9,8	10:02	10:02	10:01
6	 Giro derecha - se sigue por Calle Camino Carril.	0,1	<b>1,1</b>	9,7	10:02	10:02	10:02
	 Rotonda Avenida Almería - giro izquierda - se sigue por Avenida Almería carril izquierdo dirección Llano de Don Antonio.						
25	Rotonda con Calle Níjar - se toma por la izquierda - se sigue recto por Avenida Almería <b>¡PRECAUCIÓN! - ESTRECHAMIENTO.</b>	0,4	<b>1,5</b>	9,3	10:02	10:02	10:02
38		0,2	<b>1,7</b>	9,1	10:03	10:02	10:02
55	 Cruce camino - se sigue recto.	0,3	<b>1,9</b>	8,9	10:03	10:03	10:03
	 Rotonda salida población - se toma por la izquierda - se sigue recto dirección Llano de Don Antonio por AL-5105.						
66		0,2	<b>2,1</b>	8,7	10:03	10:03	10:03
63	 Cruce Camping - se sigue recto.	0,9	<b>3,0</b>	7,8	10:05	10:04	10:04
63	 Cruce Camping - se sigue recto.	0,1	<b>3,1</b>	7,7	10:05	10:05	10:04
71		0,4	<b>3,5</b>	7,3	10:05	10:05	10:05
76	Cruce Calle Cantina - se sigue recto.	0,6	<b>4,1</b>	6,7	10:06	10:06	10:06
67	Cruce camino - se sigue recto.	1,2	<b>5,3</b>	5,4	10:08	10:08	10:08
80	 Cruce Llano de Don Antonio - se sigue recto dirección Almería por AL-5105.	0,7	<b>6,0</b>	4,7	10:10	10:09	10:09
112		0,8	<b>6,8</b>	3,9	10:11	10:10	10:10
35	Gasolinera Polígono Industrial - se sigue recto dirección Carboneras.	2,3	<b>9,1</b>	1,6	10:14	10:14	10:13
	Cruce entrada población – giro a izquierda por lado izquierdo dirección Carboneras por Avenida Faro Mesa Roldán <b>¡PRECAUCIÓN! - ISLETAS CENTRALES.</b>						
16		0,8	<b>10,0</b>	0,8	10:16	10:15	10:14
8	<b>CARBONERAS - ¡PRECAUCIÓN! - RESALTOS EN CALZADA.</b>	0,3	<b>10,2</b>	0,5	10:16	10:15	10:15
6	 Rotonda Puerto Pesquero - giro derecha - se sigue por acceso al Puerto.	0,4	<b>10,6</b>	0,2	10:17	10:16	10:15
4	 Giro izquierda - se sigue por Calle Principal Puerto Pesquero.	0,1	<b>10,6</b>	0,1	10:17	10:16	10:15
4	 <b>META - Calle Principal Puerto Pesquero - frente Lonja.</b>	0,1	<b>10,8</b>	0,0	10:17	10:16	10:15