













Vuelta Ciclista a la provincia de Alicante Costa Blanca


XXV edición del 28 al 30 de mayo 2021

RUTOMETRO

2ª ETAPA BENISSA - CUEVAS DEL CANELOBRE BUSOT

Fecha:	sabado 29 de mayo 2021
Punto de encuentro:	12:00 h. en Plaça Rei Jaume I
Control de firmas y presentación de equipos	12:30
Llamada a corredores	13:45 h.
Salida neutralizada:	13:55 h.
Salida lanzada:	14:00 h.
Km Neutralizados	1,8
Km totales	153,9 Km.

ITINERARIO	KILÓMETROS			HORARIO PREVISTO		
	PARCIAL	TOTAL	FALTAN	38 km/h	40 km/h	42 km/h
 BENISSA , Salida Neutralizada desde Plaça Rei Jaume I, por C/ Purísima, Plaza. del Portal, Avda. Ausias March, C/ Valle Inclán, Avda. de Madrid	0	0	0	13:55	13:55	13:55
 KM 0 , Salida lanzada en CV-745 puente sobre AP-7	0	0	153,9	14:00	14:00	14:00
SENIJA , por CV-745, Avda. Constitución, giro izda. por Camino Romput	0,5	0,5	153,4	14:01	14:01	14:01
Cruce giro dcha. dirección Xaló por CV-750	1,7	2,2	151,7	14:03	14:03	14:03
XALÓ , rotonda sigue recto por Avda. Comunitat Valenciana, giro dcha. por Avda. Joanot Martorell, rotonda giro izda. por Avda. de les Hortes, rotonda sigue recto por Avda. Rey Juan Carlos I, CV-750	3,5	5,7	148,2	14:09	14:08	14:08
ALCALALÍ , por CV-745, Camí La Creu, Avda. de la Sénia, cruce giro izda. por Plaça Mosquera CV-720, cruce giro dcha. por Paseig del Pou dirección Orba por CV-750	3,6	9,3	144,6	14:15	14:13	14:13
Cruce giro dcha. dirección Orba por CV-715	2,6	11,9	142	14:19	14:17	14:17
ORBA , por exterior rotonda sigue recto dirección Tormos por CV-715	2,7	14,6	139,3	14:23	14:21	14:21
 TORMOS , sigue recto dirección Sagra por CV-715, SPRINT ESPECIAL	3,2	17,8	136,1	14:28	14:26	14:26
SAGRA , sigue recto dirección Pego por CV-715	1,1	18,9	135	14:30	14:28	14:28
 Cruce giro izda. dirección Vall de Ebo por CV-712 COMIENZA PUERTO	6,5	25,4	128,5	14:40	14:37	14:36
 PUERTO VALL DE EBO , premio de montaña 2ª categoría	7,7	33,1	120,8	14:52	14:48	14:47
VALL DE EBO , estrechamiento de calzada en puente, cruce giro dcha. dirección Vall de Alcalá por CV-712, cruce giro dcha. PRECAUCIÓN puente estrecho sigue por CV-712	3,5	36,8	117,3	14:58	14:53	14:52
 PRECAUCIÓN , curva muy peligrosa giro izda.	6,2	43	111,1	15:08	15:02	15:00
ALCALÁ DE LA JOVADA , por exterior sigue dirección Planes por CV-712	3,9	46,9	107,2	15:15	15:08	15:06
MARGARIDA , por exterior sigue por CV-712	5,2	52,1	102	15:23	15:16	15:14
Cruce giro izda. dirección Planes por CV-700	0,6	52,7	101,4	15:24	15:17	15:15
PLANES , por C/ Ciudad de Dénia, rotonda giro izda. dirección Benialfaquí por C/ Joan Lluís Vives, sigue por CV-708	5,2	57,9	96,2	15:32	15:25	15:22
BENIALFAQUÍ , por exterior sigue dirección Almudaina por CV-708	2,5	60,4	95,5	15:36	15:29	15:26
ALMUDAINA , por exterior sigue por CV-708	2,3	62,7	93,2	15:39	15:33	15:30
Cruce sigue recto dirección Millena/Gorga por CV-710	2	64,7	91,2	15:43	15:36	15:33
MILLENA , rotonda sigue recto dirección Gorga por CV-710	5	69,7	86,2	15:51	15:44	15:40
GORGA , precaución pasos elevados, rotonda sigue recto por CV-710	1,6	71,3	84,6	15:53	15:46	15:42
Cruce giro dcha. dirección Benilloba por CV-70	4,3	75,6	80,3	15:59	15:52	15:48
BENILLOBA , por CV-70, Avda. de Valencia, sigue por CV-70	0,3	75,9	79,7	16:00	15:53	15:49
 Cruce sigue recto dirección Alcoy por CV-70 ZONA DE AVITUALLAMIENTO	2,3	78,2	78,1	16:02	15:55	15:51
 Cruce giro izda. sigue por antigua CV-788	7,4	83,6	68,7	16:16	16:09	16:04
Cruce giro izda. dirección Xixona por N-340	1,8	85,3	67,2	16:18	16:11	16:06
Rotonda giro izda. dirección Xixona por CV-800	5,5	90,8	62,7	16:24	16:17	16:12
 Rotonda sigue recto dirección Xixona por CV-800, COMIENZA PUERTO	0,4	91,2	62,3	16:25	16:18	16:13
 PUERTO DE LA CARRASQUETA , premio de montaña 3ª categoría	5,4	96,6	56,9	16:32	16:26	16:20








Vuelta Ciclista a la provincia de Alicante Costa Blanca

XXV edición del 28 al 30 de mayo 2021

RUTOMETRO

2ª ETAPA

BENISSA - CUEVAS DEL CANELOBRE BUSOT

ITINERARIO	KILÓMETROS			HORARIO PREVISTO		
	PARCIAL	TOTAL	FALTAN	38 km/h	40 km/h	42 km/h
Rotonda sigue recto dirección San Juan por CV-800	11	110	45,9	16:49	16:41	16:35
Rotonda sigue recto dirección San Juan por CV-800	5,7	115,7	40,2	16:58	16:49	16:43
Rotonda sigue recto dirección Mutxamel por CV-800	9,5	125,2	30,7	17:13	17:03	16:56
Rotonda giro dcha. dirección Mutxamel por CV-800	0,7	125,9	30	17:14	17:04	16:57
Rotonda sigue recto dirección Mutxamel por N-340a	0,4	126,3	29,6	17:15	17:05	16:58
 MUTXAMEL , por Avda. de Alcoy, SPRINT ESPECIAL , giro izda. por Carrer Mare de Deu del Monserrat, rotonda giro dcha. por carrer Brazal de Murteretes a rotonda giro izda. por Camino del Benetia	0,6	126,9	29	17:17	17:07	16:59
Rotonda sigue recto por Camino del Benetia	1,8	128,7	27,2	17:20	17:10	17:01
Rotonda sigue recto por Camino del Benetia	0,7	129,4	26,5	17:21	17:11	17:02
Cruce giro izda. incorporación a CV-800	0,3	129,7	26,2	17:22	17:12	17:02
Rotonda sigue recto por CV-800	0,4	130,1	25,8	17:23	17:13	17:03
Salida de CV-800 dcha. dirección Busot	0,8	130,9	25	17:25	17:15	17:03
Cruce giro dcha. dirección Busot por CV-773	0,3	131,2	24,7	17:26	17:16	17:04
Rotonda giro dcha. dirección Campello por Camí del Timonet	0,5	131,7	24,2	17:28	17:18	17:06
Cruce giro dcha. dirección Campello por Camí del Timonet	2,1	133,8	22,1	17:31	17:21	17:09
Cruce giro dcha. dirección Campello por CV-777	1,2	135	20,9	17:33	17:23	17:11
 EL CAMPELLO , por Avda. del Víncl, rotonda giro izda. por Camí d'Aigües, SPRINT 25 EDICIÓN	0,3	135,3	20,6	17:35	17:24	17:12
Rotonda giro izda. dirección Aigües por CV-775	2,2	137,5	18,4	17:38	17:27	17:15
 Rotonda sigue recto dirección Aigües por CV-775 COMIENZA PUERTO	0,3	137,8	18,1	17:39	17:28	17:16
Cruce giro izda. dirección Busot por CV-773	3,6	140,4	12,5	17:47	17:36	17:24
 PUERTO DE BUSOT , premio de montaña 3ª categoría	4,3	144,7	8,2	17:54	17:42	17:31
BUSOT , por Avda. Alcoy, Carrer Sant Josep, CV-773	1,4	146,1	6,8	17:56	17:44	17:33
Rotonda giro dcha. dirección Coves del Canelobre por CV-774	1,2	148,3	5,6	17:58	17:46	17:35
Cruce giro dcha. dirección Coves del Canelobre por CV-776 COMIENZA	2,6	150,9	3	18:02	17:50	17:39
PUERTO ¡¡DESVÍO OBLIGATORIO VEHICULOS¡¡						
 CUEVAS DEL CANELOBRE , premio de montaña 3ª categoría META	3	153,9	0	18:07	17:55	17:43