

IV CLÁSICA CICLISTA DEL BAJO ANDARAX COPA ESPAÑA MÁSTER – COFIDIS

11 de abril de 2020

HUÉRCAL DE ALMERÍA - BAÑOS DE SIERRA ALHAMILLA

CONCENTRACIÓN Y FIRMA/Rassemblement de départ et signature: De 08:30 a 09:30 horas – Plaza de Las Mascaranas frente al Ayuntamiento.

LLAMADA/ Appel: 09:45









SALIDA NEUTRALIZADA /Depart fictif: 10:00 HUÉRCAL DE ALMERÍA, por Calle Demócrito, Calle Aristóteles, Incorporación N-340a, Rotonda Nissan, Rotonda Urbanización Los Pinos, Rotonda Hyundai, Rotonda del Potro, Rotonda Zamarula (Total Neutralizado: 2,4 kms)

SALIDA REAL / Depart: 10:10 horas, Frente Restaurante Casa Rafael en N-340a tras pasar rotonda de Zamarula. - modalidad Salida Lanzada







MEDIAS HORARIAS PROBABLES / Moyene horaire: 34, 36 y 38 km/h

CIERRE DE CONTROL / Cie control: 16% sobre el tiempo de la 1ª corredora

ITINERARIO Y LOCALIDADES DE PASO

ALTITUD		KILÓMETROS			MEDIA HORARIA		
		PARCIAL	TOTAL	FALTAN	34	36	38
115	HUÉRCAL DE ALMERÍA	0,0	0,0	112,7	10:10	10:10	10:10
115	KM 0 – Frente Restaurante Casa Rafael en N-340a tras pasar rotonda de Zamarula.	0,0	0,0	112,7	10:10	10:10	10:10
107	Rotonda Briseis – giro derecha dirección El Chuche por AL-3101.	1,0	1,0	111,7	10:12	10:12	10:12
111	EL CHUCHE	0,8	1,8	110,9	10:13	10:13	10:13
101	Rotonda de El Chuche – se toma por ambos lados – se sigue recto dirección Benahadux por AL-3101.	0,5	2,3	110,4	10:14	10:14	10:14
112	BENAHADUX	0,9	3,2	109,5	10:16	10:15	10:15
116	 Rotonda entrada población - se toma por la izquierda - se sigue recto por Avenida 28 de Febrero.	0,2	3,4	109,3	10:16	10:16	10:15
126	Rotonda salida población - se toma por la derecha – se sigue recto dirección Gador por A-348.	0,9	4,3	108,4	10:18	10:17	10:17
170	Cruce Fabrica de Cemento – se sigue recto.	0,9	5,2	107,5	10:19	10:19	10:18
162	Cruce giro derecha dirección Gador por AL-3411.	0,3	5,5	107,2	10:20	10:19	10:19
167	¡PRECAUCIÓN! - PASO A NIVEL TREN – se sigue recto por Calle Retiro (AL-3411).	1,9	7,4	105,3	10:23	10:22	10:22
160	GADOR - ¡PRECAUCIÓN! - VIALES.	0,8	8,2	104,5	10:24	10:24	10:23
156	¡PRECAUCIÓN! - PASO A NIVEL TREN – giro izquierda-derecha – se sigue dirección Alhama de Almería por Avenida Andalucía (AL-3411).	0,2	8,4	104,3	10:25	10:24	10:23
187	Comienza Puerto – señales prohibido adelantar.	1,3	9,7	103,0	10:27	10:26	10:25
227	¡PRECAUCIÓN! - ESTRECHAMIENTO EN PUENTE.	2,3	12,0	100,7	10:31	10:30	10:29
255	LOS MILLARES – Zona Arqueológica.	0,9	12,9	99,8	10:33	10:32	10:30
261	Cruce de Santa Fe – se sigue recto por AL-3411.	0,3	13,2	99,5	10:33	10:32	10:31
261	PREMIO MONTANA – Alto de Los Millares – 2ª categoría – se incorporan Master 40.	0,0	13,2	99,5	10:33	10:32	10:31
283	Cruce giro derecha dirección Alhabia por A-1075.	0,3	13,5	99,2	10:34	10:33	10:31
310	Cruce gasolinera – se sigue recto.	0,6	14,1	98,6	10:35	10:34	10:32
309	Cruce giro izquierda – se sigue dirección Alhama de Almería por Carretera de Las Parrillas (AL-3408).	1,2	15,3	97,4	10:37	10:36	10:34
311	Comienza Puerto.	0,0	15,3	97,4	10:37	10:36	10:34
423	Rotonda giro izquierda – se toma por la izquierda – se sigue dirección Gador por A-348.	4,1	19,4	93,3	10:44	10:42	10:41
426	Giro derecha – se sigue dirección Alhama de Almería por Carretera a Galachar.	0,1	19,5	93,2	10:44	10:43	10:41
445	ALHAMA DE ALMERÍA – se sigue por Calle Ramón y Cajal - ¡PRECAUCIÓN! - VIALES.	0,2	19,7	93,0	10:45	10:43	10:41
455	PREMIO MONTAÑA – Alto de Alhama de Almería – 3ª categoría.	0,3	20,0	92,7	10:45	10:43	10:42
457	Doble giro izquierda – se sigue por Avenida Nicolás Salmeron y Alonso - ¡PRECAUCIÓN! - VIALES.	0,1	20,1	92,6	10:45	10:44	10:42
451	Rotonda giro izquierda – se toma por la izquierda – se sigue por sentido contrario a la circulación.	0,7	20,8	91,9	10:47	10:45	10:43
449	 Giro derecha y rotonda giro izquierda – se toma por la izquierda – se sigue dirección Gador por Avenida Nicolás Salmeron y Alonso - ¡PRECAUCIÓN! - VIALES.	0,1	20,9	91,8	10:47	10:45	10:43
413	 Rotonda – se toma por la izquierda – se sigue recto dirección Gador.	0,6	21,5	91,2	10:48	10:46	10:44
409	 Cruce Alhama-Huechar – se toma por lado derecho isleta	2,2	21,6	91,1	10:48	10:46	10:44
402	Incorporación a Carretera A-348 dirección Gador.	0,1	21,7	91,0	10:48	10:46	10:44
325	Cruce giro izquierda – se toma por la izquierda dirección Gador por A-1075	2,7	24,4	88,3	10:53	10:51	10:49
310	¡PRECAUCIÓN! - ISLETAS CENTRALES.	0,5	24,9	87,8	10:54	10:52	10:49
292	Cruce giro derecha dirección Gador por AL-3411.	0,2	25,1	87,6	10:54	10:52	10:50
276	Cruce de Santa Fe – se sigue recto por AL-3411.	0,3	25,4	87,3	10:55	10:52	10:50
227	LOS MILLARES – Zona Arqueológica.	0,3	25,7	87,0	10:55	10:53	10:51
169	¡PRECAUCIÓN! - ESTRECHAMIENTO EN PUENTE.	3,4	29,1	83,6	11:01	10:59	10:56
153	GADOR - ¡PRECAUCIÓN! - VIALES – se sigue recto por Avenida Andalucía (AL-3411).	0,8	29,9	82,8	11:03	11:00	10:57
152	Giro derecha – se sigue por dirección Paulenca por Calle Canalejas AL-3412).	0,1	30,0	82,7	11:03	11:00	10:57
155	 Rotonda Paulenca – se toma por la derecha – se sigue dirección Rioja por AL-3412	0,4	30,4	82,3	11:04	11:01	10:58
156	 Rotonda enlace Autovía – giro derecha dirección Rioja por N-340a.	2,5	32,9	79,8	11:08	11:05	11:02
139	RIOJA - ¡PRECAUCIÓN! - VIALES – se sigue por Avenida Félix Rodríguez de la Fuente (N-340a).	1,3	34,2	78,5	11:10	11:07	11:04
132	Rotonda - se toma por la derecha – se sigue recto.	0,9	35,1	77,6	11:12	11:09	11:05
128	 Rotonda alargada – se toma por ambos lados – se sigue recto.	0,1	35,2	77,5	11:12	11:09	11:06
127	 Giro izquierda-derecha – se sigue dirección Pechina por AL-3117.	0,3	35,5	77,2	11:13	11:09	11:06
119	Rambla del Marraque.	1,3	36,8	75,9	11:15	11:11	11:08
105	Cruce Baños de Sierra Alhamilla – se sigue recto.	1,5	38,3	74,4	11:18	11:14	11:10
99	Cruce Pechina – se sigue recto.	0,7	39,0	73,7	11:19	11:15	11:12
102	Rotonda Pechina – se toma por ambos lados – se sigue recto dirección Viator por AL-3117.	0,4	39,4	73,3	11:20	11:16	11:12
92	Cruce Pechina – se sigue recto.	0,2	39,6	73,1	11:20	11:16	11:13

ALTITUD

		KILÓMETROS			MEDIA HORARIA		
		PARCIAL	TOTAL	FALTAN	34	36	38
69	VIATOR - ¡PRECAUCIÓN! - VIALES.	2,4	42,0	70,7	11:24	11:20	11:16
68	 Rotonda entrada población – se toma por la derecha – se sigue recto.	0,1	42,1	70,6	11:24	11:20	11:16
61	 Rotonda salida población – giro derecha dirección Huércal de Almería por Carretera del Campamento (AL-1001).	0,7	42,8	69,9	11:26	11:21	11:18
67	HUÉRCAL DE ALMERÍA - ¡PRECAUCIÓN! - VIALES.	0,4	43,2	69,5	11:26	11:22	11:18
67	Cruce entrada población – se sigue recto.	0,1	43,3	69,4	11:26	11:22	11:18
60	Cruce con Calle Real – se sigue recto.	0,3	43,6	69,1	11:27	11:23	11:19
62	Giro derecha – se sigue por Avenida Las Flores.	0,9	44,5	68,2	11:29	11:24	11:20
66	Giro derecha – se sigue por Calle Jazmín Prol.	0,1	44,6	68,1	11:29	11:24	11:20
66	Giro izquierda – se sigue por Calle Demócrito.	0,2	44,8	67,9	11:29	11:25	11:21
72	PRIMER PASO POR SALIDA – Calle Demócrito – Junto acceso al Ayuntamiento. Se incorporan Máster 50 y 60.	0,1	44,9	67,8	11:29	11:25	11:21
76	Giro izquierda por Calle Aristóteles.	0,1	45,0	67,7	11:29	11:25	11:21
82	giro derecha – se sigue dirección Benahadux por N340a.	0,3	45,3	67,4	11:30	11:26	11:22
95	Rotonda Nissan – se toma por la derecha – se sigue recto por N-340a.	0,4	45,7	67,0	11:31	11:26	11:22
100	Rotonda Urbanización Los Pinos - se toma por ambos lados – se sigue recto.	0,5	46,2	66,5	11:32	11:27	11:23
111	Rotonda Hyundai – se toma por la derecha – se sigue recto.	0,3	46,5	66,2	11:32	11:28	11:23
113	Rotonda El Potro – se toma por la derecha – se sigue recto.	0,4	46,9	65,8	11:33	11:28	11:24
113	Rotonda Zamarula – se toma por ambos lados – se sigue recto por N-340a.	0,6	47,5	65,2	11:34	11:29	11:25
107	Rotonda Briseis – giro derecha dirección El Chuche por AL-3101.	0,6	48,1	64,6	11:35	11:30	11:26
111	EL CHUCHE	1,1	49,2	63,5	11:37	11:32	11:28
101	Rotonda de El Chuche – se toma por ambos lados – se sigue recto dirección Benahadux por AL-3101.	0,4	49,6	63,1	11:38	11:33	11:28
112	BENAHADUX	0,9	50,5	62,2	11:39	11:34	11:30
116	Rotonda entrada población - se toma por la izquierda - se sigue recto por Avenida 28 de Febrero.	0,3	50,8	61,9	11:40	11:35	11:30
126	Rotonda salida población - se toma por la derecha – se sigue recto dirección Gador por A-348.	0,6	51,4	61,3	11:41	11:36	11:31
170	Cruce Fabrica de Cemento – se sigue recto.	1,2	52,6	60,1	11:43	11:38	11:33
162	Cruce giro derecha dirección Gador por AL-3411.	0,2	52,8	59,9	11:43	11:38	11:33
167	¡PRECAUCIÓN! - PASO A NIVEL TREN – se sigue recto por Calle Retiro (AL-3411).	1,9	54,7	58,0	11:47	11:41	11:36
160	GADOR - ¡PRECAUCIÓN! - VIALES.	0,8	55,5	57,2	11:48	11:43	11:38
156	¡PRECAUCIÓN! - PASO A NIVEL TREN – giro izquierda-derecha – se sigue dirección Alhama de Almería por Avenida Andalucía (AL-3411).	0,3	55,8	56,9	11:48	11:43	11:38
187	Comienza Puerto – señales prohibido adelantar.	1,1	56,9	55,8	11:50	11:45	11:40
227	¡PRECAUCIÓN! - ESTRECHAMIENTO EN PUENTE.	2,1	59,0	53,7	11:54	11:48	11:43
255	LOS MILLARES – Zona Arqueológica.	1,3	60,3	52,4	11:56	11:51	11:45
261	Cruce de Santa Fe – se sigue recto por AL-3411.	0,3	60,6	52,1	11:57	11:51	11:46
261	PREMIO MONTAÑA – Alto de Los Millares – 2ª categoría.	0,0	60,6	52,1	11:57	11:51	11:46
283	Cruce giro derecha dirección Alhabia por A-1075.	0,2	60,8	51,9	11:57	11:51	11:46
310	Cruce gasolinera – se sigue recto.	0,7	61,5	51,2	11:59	11:53	11:47
309	Cruce giro izquierda – se sigue dirección Alhama de Almería por Carretera de Las Parrillas (AL-3408).	1,8	63,3	49,4	12:02	11:56	11:50
311	Comienza Puerto.	0,1	63,4	49,3	12:02	11:56	11:50
423	Rotonda giro izquierda – se toma por la izquierda – se sigue dirección Gador por A-348.	4,1	67,5	45,2	12:09	12:03	11:57
426	Giro derecha – se sigue dirección Alhama de Almería por Carretera a Galachar.	0,1	67,6	45,1	12:09	12:03	11:57
445	ALHAMA DE ALMERÍA – se sigue por Calle Ramón y Cajal - ¡PRECAUCIÓN! - VIALES.	0,2	67,8	44,9	12:10	12:03	11:57
455	PREMIO MONTAÑA – Alto de Alhama de Almería – 3ª categoría.	0,3	68,1	44,6	12:10	12:04	11:58
457	 Doble giro izquierda – se sigue por Avenida Nicolás Salmeron y Alonso - ¡PRECAUCIÓN! - VIALES.	0,1	68,2	44,5	12:10	12:04	11:58
451	Rotonda giro izquierda – se toma por la izquierda – se sigue por sentido contrario a la circulación.	0,7	68,9	43,8	12:12	12:05	11:59
449	Giro derecha y rotonda giro izquierda – se toma por la izquierda – se sigue dirección Gador por Avenida Nicolás Salmeron y Alonso - ¡PRECAUCIÓN! - VIALES.	0,1	69,0	43,7	12:12	12:05	11:59
413	Rotonda – se toma por la izquierda – se sigue recto dirección Gador.	0,6	69,6	43,1	12:13	12:06	12:00
409	Cruce Alhama-Huechar – se toma por lado derecho isleta	0,1	69,7	43,0	12:13	12:06	12:00
402	Incorporación a Carretera A-348 dirección Gador.	0,1	69,8	42,9	12:13	12:06	12:00
325	Cruce giro izquierda – se toma por la izquierda dirección Gador por A-1075 ¡PRECAUCIÓN! - ISLETAS CENTRALES.	2,7	72,5	40,2	12:18	12:11	12:04
310	Cruce giro derecha dirección Gador por AL-3411.	0,5	73,0	39,7	12:19	12:12	12:05
292	Cruce de Santa Fe – se sigue recto por AL-3411.	0,2	73,2	39,5	12:19	12:12	12:06
276	LOS MILLARES – Zona Arqueológica.	0,3	73,5	39,2	12:20	12:13	12:06
227	¡PRECAUCIÓN! - ESTRECHAMIENTO EN PUENTE.	0,3	73,8	38,9	12:20	12:13	12:07
169	GADOR - ¡PRECAUCIÓN! - VIALES – se sigue recto por Avenida Andalucía (AL-3411).	3,4	77,2	35,5	12:26	12:19	12:12
153	¡PRECAUCIÓN! - PASO A NIVEL TREN – giro izquierda a 180º – se sigue por Avenida del Privilegio.	0,8	78,0	34,7	12:28	12:20	12:13
152	Giro derecha – se sigue por dirección Paulenca por Calle Canalejas AL-3412).	0,1	78,1	34,6	12:28	12:20	12:13
155	 Rotonda Paulenca – se toma por la derecha – se sigue dirección Rioja por AL-3412	0,4	78,5	34,2	12:29	12:21	12:14
156	 Rotonda enlace Autovía – giro derecha dirección Rioja por N-340a.	2,5	81,0	31,7	12:33	12:25	12:18
139	RIOJA - ¡PRECAUCIÓN! - VIALES – se sigue por Avenida Félix Rodríguez de la Fuente (N-340a).	1,3	82,3	30,4	12:35	12:27	12:20
132	Rotonda - se toma por la derecha – se sigue recto.	0,9	83,2	29,5	12:37	12:29	12:21
128	Rotonda alargada – se toma por ambos lados – se sigue recto.	0,1	83,3	29,4	12:37	12:29	12:22
127	 Giro izquierda-derecha – se sigue dirección Pechina por AL-3117.	0,3	83,6	29,1	12:38	12:29	12:22
119	Rambla del Marraque.	1,3	84,9	27,8	12:40	12:32	12:24
105	Cruce Baños de Sierra Alhamilla – se sigue recto.	1,5	86,4	26,3	12:42	12:34	12:26
99	Cruce Pechina – se sigue recto.	0,7	87,1	25,6	12:44	12:35	12:28
102	Rotonda Pechina – se toma por ambos lados – se sigue recto dirección Viator por AL-3117.	0,4	87,5	25,2	12:44	12:36	12:28
92	Cruce Pechina – se sigue recto.	0,2	87,7	25,0	12:45	12:36	12:28
69	VIATOR - ¡PRECAUCIÓN! - VIALES.	2,4	90,1	22,6	12:49	12:40	12:32

ALTITUD		KILÓMETROS			MEDIA HORARIA		
		PARCIAL	TOTAL	FALTAN	34	36	38
68	Rotonda entrada población – se toma por la derecha – se sigue recto.	0,1	90,2	22,5	12:49	12:40	12:32
61	Rotonda salida población – giro derecha dirección Huércal de Almería por Carretera del Campamento (AL-1001).	0,7	90,9	21,8	12:50	12:42	12:34
67	HUÉRCAL DE ALMERÍA - ¡PRECAUCIÓN! - VIALES.	0,4	91,3	21,4	12:51	12:42	12:34
67	Cruce entrada población – se sigue recto.	0,1	91,4	21,3	12:51	12:42	12:34
60	Cruce con Calle Real – se sigue recto.	0,3	91,7	21,0	12:52	12:43	12:35
62	Giro derecha – se sigue por Avenida Las Flores.	0,9	92,6	20,1	12:53	12:44	12:36
66	Giro derecha – se sigue por Calle Jazmín Prol.	0,1	92,7	20,0	12:54	12:45	12:36
66	Giro izquierda – se sigue por Calle Demócrito.	0,2	92,9	19,8	12:54	12:45	12:37
72	SEGUNDO PASO POR SALIDA – Calle Demócrito – Junto acceso al Ayuntamiento.	0,1	93,0	19,7	12:54	12:45	12:37
76	Giro izquierda por Calle Aristóteles.	0,1	93,1	19,6	12:54	12:45	12:37
82	giro derecha – se sigue dirección Benahadux por N340a.	0,3	93,4	19,3	12:55	12:46	12:37
95	Rotonda Nissan – se toma por la derecha – se sigue recto por N-340a.	0,4	93,8	18,9	12:56	12:46	12:38
100	Rotonda Urbanización Los Pinos - se toma por ambos lados – se sigue recto.	0,5	94,3	18,4	12:56	12:47	12:39
111	Rotonda Hyundai – se toma por la derecha – se sigue recto.	0,3	94,6	18,1	12:57	12:48	12:39
113	Rotonda El Potro – se toma por la derecha – se sigue recto.	0,4	95,0	17,7	12:58	12:48	12:40
113	Rotonda Zamarula – se toma por ambos lados – se sigue recto por N-340a.	0,6	95,6	17,1	12:59	12:49	12:41
107	Rotonda Briseis – giro derecha dirección El Chuche por AL-3101.	0,6	96,2	16,5	13:00	12:50	12:42
111	EL CHUCHE	1,1	97,3	15,4	13:02	12:52	12:44
101	Rotonda El Chuche – se toma por ambos lados – se sigue recto dirección Benahadux por AL-3101.	0,4	97,7	15,0	13:02	12:53	12:44
112	BENAHADUX	0,9	98,6	14,1	13:04	12:54	12:46
116	Rotonda entrada población - se toma por la izquierda - se sigue recto por Avenida 28 de Febrero.	0,3	98,9	13,8	13:05	12:55	12:46
126	Rotonda salida población giro derecha – se toma por la derecha – se sigue dirección Rioja por N-340a.	0,9	99,8	12,9	13:06	12:56	12:48
126	Cruce Polígono Industrial – se sigue recto.	0,2	100,0	12,7	13:06	12:57	12:48
127	Puente de Rioja sobre el Río Andarax - ¡PRECAUCIÓN! - ESTRECHAMIENTO.	1,4	101,4	11,3	13:09	12:59	12:50
127	Giro derecha a 180º – se continua dirección Pechina por AL-3117.	0,8	102,2	10,5	13:10	13:00	12:51
119	Rambla del Marraque – se sigue recto.	1,3	103,5	9,2	13:13	13:03	12:53
100	Cruce giro izquierda – se sigue dirección Los Baños de Sierra Alhamilla por AL 3100 – Comienza Puerto.	1,7	105,2	7,5	13:16	13:05	12:56
110	Cruce – se sigue recto.	0,3	105,5	7,2	13:16	13:06	12:57
134	Rotonda enlace Autovía – se toma por ambos lados – se sigue recto.	0,6	106,1	6,6	13:17	13:07	12:58
140	Rotonda enlace Autovía – se toma por ambos lados - se sigue recto.	0,1	106,2	6,5	13:17	13:07	12:58
459	PREMIO MONTAÑA – Alto de Sierra Alhamilla – 1ª categoría.	6,1	112,3	0,4	13:28	13:17	13:07
446	META – BAÑOS DE SIERRA ALHAMILLA – Esquina Balneario – recta de 220 metros.	0,4	112,7	0,0	13:29	13:18	13:08