

II TROFEO DEL BAJO ANDARAX COPA ESPAÑA FÉMINAS – COFIDIS JUNIOR Y MÁSTER

29 de marzo de 2020

HUÉRCAL DE ALMERÍA - HUÉRCAL DE ALMERÍA

CONCENTRACIÓN Y FIRMA/Rassemblement de départ et signature: De 08:30 a 09:30 horas – Plaza de Las Mascaranas frente al Ayuntamiento.

LLAMADA/ Appel: 09:45
























SALIDA NEUTRALIZADA /Depart fictif: 10:00 HUÉRCAL DE ALMERÍA, por Calle Demócrito, Calle Aristóteles, Incorporación N-340a, Rotonda Nissan, Rotonda Urbanización Los Pinos, Rotonda Hyundai, Rotonda del Potro, Rotonda Zamarula (Total Neutralizado: 2,4 kms)






























SALIDA REAL / Depart: 10:15 horas, Frente Restaurante Casa Rafael en N-340a tras pasar rotonda de Zamarula. - modalidad Salida Lanzada











MEDIAS HORARIAS PROBABLES / Moyene horaire: 28, 30 y 32 km/h

CIERRE DE CONTROL / Cie control: 16% sobre el tiempo de la 1ª corredora

ITINERARIO Y LOCALIDADES DE PASO

ALTITUD		KILÓMETROS			MEDIA HORARIA		
		PARCIAL	TOTAL	FALTAN	28	30	32
115	HUÉRCAL DE ALMERÍA	0,0	0,0	63,6	10:15	10:15	10:15
115	KM 0 – Frente Restaurante Casa Rafael en N-340a tras pasar rotonda de Zamarula.	0,0	0,0	63,6	10:15	10:15	10:15
107	 Rotonda Briseis – giro derecha dirección El Chuche por AL-3101.	1,0	1,0	62,6	10:17	10:17	10:17
111	 EL CHUCHE Rotonda de El Chuche – se toma por ambos lados – se sigue recto dirección Benahadux por AL-3101.	0,8	1,8	61,8	10:19	10:19	10:18
101	 BENAHADUX Rotonda entrada población - se toma por la izquierda - se sigue recto por Avenida 28 de Febrero.	0,5	2,3	61,3	10:20	10:20	10:19
112	 Rotonda salida población - se toma por la derecha – se sigue recto dirección Gador por A-348.	0,9	3,2	60,4	10:22	10:21	10:21
116	 Rotonda entrada población - se toma por la izquierda - se sigue recto por Avenida 28 de Febrero.	0,2	3,4	60,2	10:22	10:22	10:21
126	 Rotonda salida población - se toma por la derecha – se sigue recto dirección Gador por A-348.	0,9	4,3	59,3	10:24	10:24	10:23
170	 Cruce Fabrica de Cemento – se sigue recto.	0,9	5,2	58,4	10:26	10:25	10:25
162	 Cruce giro derecha dirección Gador por AL-3411.	0,3	5,5	58,1	10:27	10:26	10:25
167	 ¡PRECAUCIÓN! - PASO A NIVEL TREN – se sigue recto por Calle Retiro (AL-3411).	1,9	7,4	56,2	10:31	10:30	10:29
160	 GADOR - ¡PRECAUCIÓN! - VIALES. ¡PRECAUCIÓN! - PASO A NIVEL TREN – giro izquierda-derecha – se sigue dirección Alhama de Almería por Avenida Andalucía (AL-3411).	0,8	8,2	55,4	10:33	10:31	10:30
156	 Comienza Puerto – señales prohibido adelantar.	0,2	8,4	55,2	10:33	10:32	10:31
187	 ¡PRECAUCIÓN! - ESTRECHAMIENTO EN PUENTE.	1,3	9,7	53,9	10:36	10:34	10:33
227	 LOS MILLARES – Zona Arqueológica.	2,3	12,0	51,6	10:41	10:39	10:38
255	 LOS MILLARES – Zona Arqueológica.	0,9	12,9	50,7	10:43	10:41	10:39
261	 Cruce de Santa Fe – se sigue recto por AL-3411.	0,3	13,2	50,4	10:43	10:41	10:40
261	PREMIO MONTAÑA – Alto de Los Millares – 2ª categoría.	0,0	13,2	50,4	10:43	10:41	10:40
283	 Cruce giro derecha dirección Alhabia por A-1075.	0,3	13,5	50,1	10:44	10:42	10:40
310	 Cruce gasolinera – se sigue recto.	0,6	14,1	49,5	10:45	10:43	10:41
309	 Cruce giro izquierda – se sigue dirección Alhama de Almería por Carretera de Las Parrillas (AL-3408).	1,2	15,3	48,3	10:48	10:46	10:44
311	 Comienza Puerto.	0,0	15,3	48,3	10:48	10:46	10:44
423	 Rotonda giro izquierda – se toma por la izquierda – se sigue dirección Gador por A-348.	4,1	19,4	44,2	10:57	10:54	10:51
426	 Giro derecha – se sigue dirección Alhama de Almería por Carretera a Galachar.	0,1	19,5	44,1	10:57	10:54	10:52
445	 ALHAMA DE ALMERÍA – se sigue por Calle Ramón y Cajal - ¡PRECAUCIÓN! - VIALES.	0,2	19,7	43,9	10:57	10:54	10:52
455	PREMIO MONTAÑA – Alto de Alhama de Almería – 3ª categoría.	0,3	20,0	43,6	10:58	10:55	10:53
457	 Doble giro izquierda – se sigue por Avenida Nicolás Salmeron y Alonso - ¡PRECAUCIÓN! - VIALES.	0,1	20,1	43,5	10:58	10:55	10:53

ALTITUD		KILÓMETROS			MEDIA HORARIA		
		PARCIAL	TOTAL	FALTAN	28	30	32
451	 Rotonda giro izquierda – se toma por la izquierda – se sigue por sentido contrario a la circulación.	0,7	20,8	42,8	11:00	10:57	10:54
449	 Giro derecha y rotonda giro izquierda – se toma por la izquierda – se sigue dirección Gador por Avenida Nicolás Salmeron y Alonso - ¡PRECAUCIÓN! - VIALES.	0,1	20,9	42,7	11:00	10:57	10:54
413	 Rotonda – se toma por la izquierda – se sigue recto dirección Gador.	0,6	21,5	42,1	11:01	10:58	10:55
409	Cruce Alhama-Huechar – se toma por lado derecho isleta	0,1	21,6	42,0	11:01	10:58	10:56
402	Incorporación a Carretera A-348 dirección Gador.	0,1	21,7	41,9	11:02	10:58	10:56
325	 Cruce giro izquierda – se toma por la izquierda dirección Gador por A-1075 ¡PRECAUCIÓN! - ISLETAS CENTRALES.	2,7	24,4	39,2	11:07	11:04	11:01
310	 Cruce giro derecha dirección Gador por AL-3411.	0,5	24,9	38,7	11:08	11:05	11:02
292	 Cruce de Santa Fe – se sigue recto por AL-3411.	0,2	25,1	38,5	11:09	11:05	11:02
276	LOS MILLARES – Zona Arqueológica.	0,3	25,4	38,2	11:09	11:06	11:03
227	 ¡PRECAUCIÓN! - ESTRECHAMIENTO EN PUENTE.	0,3	25,7	37,9	11:10	11:06	11:03
169	 GADOR - ¡PRECAUCIÓN! - VIALES – se sigue recto por Avenida Andalucía (AL-3411).	3,4	29,1	34,5	11:17	11:13	11:10
153	 ¡PRECAUCIÓN! - PASO A NIVEL TREN – giro izquierda a 180º – se sigue por Avenida del Privilegio.	0,8	29,9	33,7	11:19	11:15	11:11
152	 Giro derecha – se sigue por dirección Paulenca por Calle Canalejas AL-3412).	0,1	30,0	33,6	11:19	11:15	11:11
155	Rotonda Paulenca – se toma por la derecha – se sigue dirección Rioja por AL-3412	0,4	30,4	33,2	11:20	11:16	11:12
156	 Rotonda enlace Autovía – giro derecha dirección Rioja por N-340a.	2,5	32,9	30,7	11:26	11:21	11:17
139	 RIOJA - ¡PRECAUCIÓN! - VIALES – se sigue por Avenida Félix Rodríguez de la Fuente (N-340a).	1,3	34,2	29,4	11:28	11:23	11:19
132	Rotonda - se toma por la derecha – se sigue recto.	0,9	35,1	28,5	11:30	11:25	11:21
128	 Rotonda alargada – se toma por ambos lados – se sigue recto.	0,1	35,2	28,4	11:30	11:25	11:21
127	 Giro izquierda-derecha – se sigue dirección Pechina por AL-3117.	0,3	35,5	28,1	11:31	11:26	11:22
119	 Rambla del Marraque.	1,3	36,8	26,8	11:34	11:29	11:24
105	Cruce Baños de Sierra Alhamilla – se sigue recto.	1,5	38,3	25,3	11:37	11:32	11:27
99	Cruce Pechina – se sigue recto.	0,7	39,0	24,6	11:39	11:33	11:28
102	 Rotonda Pechina – se toma por ambos lados – se sigue recto dirección Viator por AL-3117.	0,4	39,4	24,2	11:39	11:34	11:29
92	Cruce Pechina – se sigue recto.	0,2	39,6	24,0	11:40	11:34	11:29
69	VIATOR - ¡PRECAUCIÓN! - VIALES.	2,4	42,0	21,6	11:45	11:39	11:34
68	 Rotonda entrada población – se toma por la derecha – se sigue recto.	0,1	42,1	21,5	11:45	11:39	11:34
61	 Rotonda salida población – giro derecha dirección Huércal de Almería por Carretera del Campamento (AL-1001).	0,7	42,8	20,8	11:47	11:41	11:35
67	HUÉRCAL DE ALMERÍA - ¡PRECAUCIÓN! - VIALES.	0,4	43,2	20,4	11:48	11:41	11:36
67	Cruce entrada población – se sigue recto.	0,1	43,3	20,3	11:48	11:42	11:36
60	Cruce con Calle Real – se sigue recto.	0,3	43,6	20,0	11:48	11:42	11:37
62	 Giro derecha – se sigue por Avenida Las Flores.	0,9	44,5	19,1	11:50	11:44	11:38
66	 Giro derecha – se sigue por Calle Jazmín Prol.	0,1	44,6	19,0	11:51	11:44	11:39
66	 Giro izquierda – se sigue por Calle Demócrito.	0,2	44,8	18,8	11:51	11:45	11:39
72	 PRIMER PASO POR META – Calle Demócrito – Junto acceso al Ayuntamiento.	0,1	44,9	18,7	11:51	11:45	11:39
76	Giro izquierda por Calle Aristóteles.	0,1	45,0	18,6	11:51	11:45	11:39
82	giro derecha – se sigue dirección Benahadux por N340a.	0,3	45,3	18,3	11:52	11:46	11:40
95	 Rotonda Nissan – se toma por la derecha – se sigue recto por N-340a.	0,7	45,7	17,9	11:53	11:46	11:41
100	 Rotonda Urbanización Los Pinos - se toma por ambos lados – se sigue recto.	0,5	46,2	17,4	11:54	11:47	11:42
111	 Rotonda Hyundai – se toma por la derecha – se sigue recto.	0,3	46,5	17,1	11:55	11:48	11:42
113	 Rotonda El Potro – se toma por la derecha – se sigue recto.	0,4	46,9	16,7	11:56	11:49	11:43
113	 Rotonda Zamarula – se toma por ambos lados – se sigue recto por N-340a.	0,6	47,5	16,1	11:57	11:50	11:44
107	 Rotonda Briseis – giro derecha dirección El Chuche por AL-3101.	0,6	48,1	15,5	11:58	11:51	11:45
111	EL CHUCHE	1,1	49,2	14,4	12:00	11:53	11:47
101	 Rotonda El Chuche – se toma por ambos lados – se sigue recto dirección Benahadux por AL-3101.	0,4	49,6	14,0	12:01	11:54	11:48

ALTITUD		KILÓMETROS			MEDIA HORARIA		
		PARCIAL	TOTAL	FALTAN	28	30	32
112	BENAHADUX	0,9	50,5	13,1	12:03	11:56	11:50
116	 Rotonda entrada población - se toma por la izquierda - se sigue recto por Avenida 28 de Febrero.	0,3	50,8	12,8	12:04	11:57	11:50
126	 Rotonda salida población giro derecha – se toma por la derecha – se sigue dirección Rioja por N-340a.	0,9	51,7	11,9	12:06	11:58	11:52
126	Cruce Polígono Industrial – se sigue recto.	0,2	51,9	11,7	12:06	11:59	11:52
127	 Puente de Rioja sobre el Rio Andarax - ¡PRECAUCIÓN! - ESTRECHAMIENTO.	1,4	53,3	10,3	12:09	12:02	11:55
127	 Giro derecha a 180º – se continua dirección Pechina por AL-3117.	0,8	54,1	9,5	12:11	12:03	11:56
119	Rambla del Marraque – se sigue recto.	1,3	55,4	8,2	12:14	12:06	11:59
105	Cruce Baños de Sierra Alhamilla – se sigue recto	1,8	57,2	6,4	12:18	12:09	12:02
99	Cruce Pechina – se sigue recto.	0,7	57,9	5,7	12:19	12:11	12:04
102	 Rotonda Pechina – se toma por ambos lados – se sigue recto dirección Viator por AL-3117.	0,2	58,1	5,5	12:20	12:11	12:04
92	Cruce Pechina – se sigue recto.	0,2	58,3	5,3	12:20	12:12	12:04
69	VIATOR - ¡PRECAUCIÓN! - VIALES.	2,6	60,9	2,7	12:26	12:17	12:09
68	 Rotonda entrada población – se toma por la derecha – se sigue recto.	0,1	61,0	2,6	12:26	12:17	12:09
61	 Rotonda salida población – giro derecha dirección Huércal de Almería por Carretera del Campamento (AL-1001).	0,5	61,5	2,1	12:27	12:18	12:10
67	HUÉRCAL DE ALMERÍA - ¡PRECAUCIÓN! - VIALES.	0,4	61,9	1,7	12:28	12:19	12:11
67	Cruce entrada población – se sigue recto.	0,1	62,0	1,6	12:28	12:19	12:11
60	Cruce con Calle Real – se sigue recto.	0,3	62,3	1,3	12:29	12:20	12:12
62	 Giro derecha – se sigue por Avenida Las Flores.	0,9	63,2	0,4	12:30	12:21	12:14
66	 Giro derecha – se sigue por Calle Jazmín Prol.	0,1	63,3	0,3	12:31	12:22	12:14
66	 Giro izquierda – se sigue por Calle Demócrito.	0,2	63,5	0,1	12:31	12:22	12:14
72	META – Calle Demócrito – junto acceso al Ayuntamiento.	0,1	63,6	0,0	12:31	12:22	12:14