

II TROFEO DEL BAJO ANDARAX COPA ESPAÑA FÉMINAS – COFIDIS CADETES

29 de marzo de 2020

HUÉRCAL DE ALMERÍA - HUÉRCAL DE ALMERÍA

CONCENTRACIÓN Y FIRMA/Rassemblement de départ et signature: De 07:00 a 07:50 horas – Plaza de Las Mascaranas frente al Ayuntamiento.

LLAMADA/ Appel: 07:55














SALIDA NEUTRALIZADA /Depart fictif: 08:10 HUÉRCAL DE ALMERÍA, por Calle Demócrito, Calle Aristóteles, Incorporación N-340a, Rotonda Nissan, Rotonda Urbanización Los Pinos, Rotonda Hyundai, Rotonda del Potro, Rotonda Zamarula (Total Neutralizado: 2,4 kms)
































SALIDA REAL / Depart: 08:20 horas, Frente Restaurante Casa Rafael en N-340a tras pasar rotonda de Zamarula. - modalidad Salida Lanzada

MEDIAS HORARIAS PROBABLES / Moyene horaire: 28, 30 y 32 km/h

CIERRE DE CONTROL / Cie control: 16% sobre el tiempo de la 1ª corredora

ITINERARIO Y LOCALIDADES DE PASO

ALTITUD		KILÓMETROS			MEDIA HORARIA		
		PARCIAL	TOTAL	FALTAN	28	30	32
115	HUÉRCAL DE ALMERÍA	0,0	0,0	44,9	08:20	08:20	08:20
115	KM 0 – Frente Restaurante Casa Rafael en N-340a tras pasar rotonda de Zamarula.	0,0	0,0	44,9	08:20	08:20	08:20
107	Rotonda Briseis – giro derecha dirección El Chuche por AL-3101.	1,0	1,0	43,9	08:22	08:22	08:22
111	 EL CHUCHE	0,8	1,8	43,1	08:24	08:24	08:23
101	Rotonda de El Chuche – se toma por ambos lados – se sigue recto dirección Benahadux por AL-3101.	0,5	2,3	42,6	08:25	08:25	08:24
112	 BENAHADUX	0,9	3,2	41,7	08:27	08:26	08:26
116	Rotonda entrada población - se toma por la izquierda - se sigue recto por Avenida 28 de Febrero.	0,2	3,4	41,5	08:27	08:27	08:26
126	 Rotonda salida población - se toma por la derecha – se sigue recto dirección Gador por A-348.	0,9	4,3	40,6	08:29	08:29	08:28
170	Cruce Fabrica de Cemento – se sigue recto.	0,9	5,2	39,7	08:31	08:30	08:30
162	 Cruce giro derecha dirección Gador por AL-3411.	0,3	5,5	39,4	08:32	08:31	08:30
167	 ¡PRECAUCIÓN! - PASO A NIVEL TREN – se sigue recto por Calle Retiro (AL-3411).	1,9	7,4	37,5	08:36	08:35	08:34
160	 GADOR - ¡PRECAUCIÓN! - VIALES.	0,8	8,2	36,7	08:38	08:36	08:35
156	 ¡PRECAUCIÓN! - PASO A NIVEL TREN – giro izquierda-derecha – se sigue dirección Alhama de Almería por Avenida Andalucía (AL-3411).	0,2	8,4	36,5	08:38	08:37	08:36
187	Comienza Puerto – señales prohibido adelantar.	1,3	9,7	35,2	08:41	08:39	08:38
227	 ¡PRECAUCIÓN! - ESTRECHAMIENTO EN PUENTE.	2,3	12,0	32,9	08:46	08:44	08:43
255	LOS MILLARES – Zona Arqueológica.	0,9	12,9	32,0	08:48	08:46	08:44
261	Cruce de Santa Fe – se sigue recto por AL-3411.	0,3	13,2	31,7	08:48	08:46	08:45
261	PREMIO MONTAÑA – Alto de Los Millares – 2ª categoría.	0,0	13,2	31,7	08:48	08:46	08:45
283	Cruce giro derecha dirección Alhabia por A-1075.	0,3	13,5	31,4	08:49	08:47	08:45
310	 Cruce gasolinera – se sigue recto.	0,6	14,1	30,8	08:50	08:48	08:46
309	 Cruce giro izquierda – se sigue dirección Alhama de Almería por Carretera de Las Parrillas (AL-3408).	1,2	15,3	29,6	08:53	08:51	08:49
311	Comienza Puerto.	0,0	15,3	29,6	08:53	08:51	08:49
423	 Rotonda giro izquierda – se toma por la izquierda – se sigue dirección Gador por A-348.	4,1	19,4	25,5	09:02	08:59	08:56
426	 Giro derecha – se sigue dirección Alhama de Almería por Carretera a Galachar.	0,1	19,5	25,4	09:02	08:59	08:57
445	ALHAMA DE ALMERÍA – se sigue por Calle Ramón y Cajal - ¡PRECAUCIÓN! - VIALES.	0,2	19,7	25,2	09:02	08:59	08:57
455	PREMIO MONTAÑA – Alto de Alhama de Almería – 3ª categoría.	0,3	20,0	24,9	09:03	09:00	08:58
457	 Doble giro izquierda – se sigue por Avenida Nicolás Salmeron y Alonso - ¡PRECAUCIÓN! - VIALES.	0,6	20,1	24,8	09:03	09:00	08:58

ALTITUD		KILÓMETROS			MEDIA HORARIA		
		PARCIAL	TOTAL	FALTAN	28	30	32
451	 Rotonda giro izquierda – se toma por la izquierda – se sigue por sentido contrario a la circulación.	0,7	20,8	24,1	09:05	09:02	08:59
449	 Giro derecha y rotonda giro izquierda – se toma por la izquierda – se sigue dirección Gador por Avenida Nicolás Salmeron y Alonso - ¡PRECAUCIÓN! - VIALES.	0,1	20,9	24,0	09:05	09:02	08:59
413	 Rotonda – se toma por la izquierda – se sigue recto dirección Gador.	0,6	21,5	23,4	09:06	09:03	09:00
409	 Cruce Alhama-Huechar – se toma por lado derecho isleta	2,2	21,6	23,3	09:06	09:03	09:01
402	 Incorporación a Carretera A-348 dirección Gador.	2,2	21,7	23,2	09:07	09:03	09:01
325	 Cruce giro izquierda – se toma por la izquierda dirección Gador por A-1075 ¡PRECAUCIÓN! - ISLETAS CENTRALES.	2,8	24,4	20,5	09:12	09:09	09:06
310	 Cruce giro derecha dirección Gador por AL-3411.	0,5	24,9	20,0	09:13	09:10	09:07
292	 Cruce de Santa Fe – se sigue recto por AL-3411.	0,2	25,1	19,8	09:14	09:10	09:07
276	 LOS MILLARES – Zona Arqueológica.	0,3	25,4	19,5	09:14	09:11	09:08
227	 ¡PRECAUCIÓN! - ESTRECHAMIENTO EN PUENTE.	0,3	25,7	19,2	09:15	09:11	09:08
169	 GADOR - ¡PRECAUCIÓN! - VIALES – se sigue recto por Avenida Andalucía (AL-3411).	3,4	29,1	15,8	09:22	09:18	09:15
153	 ¡PRECAUCIÓN! - PASO A NIVEL TREN – giro izquierda a 180º – se sigue por Avenida del Privilegio.	0,8	29,9	15,0	09:24	09:20	09:16
152	 Giro derecha – se sigue por dirección Paulenca por Calle Canalejas AL-3412).	0,1	30,0	14,9	09:24	09:20	09:16
155	 Rotonda Paulenca – se toma por la derecha – se sigue dirección Rioja por AL-3412	0,4	30,4	14,5	09:25	09:21	09:17
156	 Rotonda enlace Autovía – giro derecha dirección Rioja por N-340a.	2,5	32,9	12,0	09:31	09:26	09:22
139	 RIOJA - ¡PRECAUCIÓN! - VIALES – se sigue por Avenida Félix Rodríguez de la Fuente (N-340a).	1,3	34,2	10,7	09:33	09:28	09:24
132	 Rotonda - se toma por la derecha – se sigue recto.	0,9	35,1	9,8	09:35	09:30	09:26
128	 Rotonda alargada – se toma por ambos lados – se sigue recto.	0,1	35,2	9,7	09:35	09:30	09:26
127	 Giro izquierda-derecha – se sigue dirección Pechina por AL-3117.	0,3	35,5	9,4	09:36	09:31	09:27
119	 Rambla del Marraque.	1,3	36,8	8,1	09:39	09:34	09:29
105	 Cruce Baños de Sierra Alhamilla – se sigue recto.	1,5	38,3	6,6	09:42	09:37	09:32
99	 Cruce Pechina – se sigue recto.	0,7	39,0	5,9	09:44	09:38	09:33
102	 Rotonda Pechina – se toma por ambos lados – se sigue recto dirección Viator por AL-3117.	0,4	39,4	5,5	09:44	09:39	09:34
92	 Cruce Pechina – se sigue recto.	0,2	39,6	5,3	09:45	09:39	09:34
69	 VIATOR - ¡PRECAUCIÓN! - VIALES.	2,4	42,0	2,9	09:50	09:44	09:39
68	 Rotonda entrada población – se toma por la derecha – se sigue recto.	0,1	42,1	2,8	09:50	09:44	09:39
61	 Rotonda salida población – giro derecha dirección Huércal de Almería por Carretera del Campamento (AL-1001).	0,7	42,8	2,1	09:52	09:46	09:40
67	 HUÉRCAL DE ALMERÍA - ¡PRECAUCIÓN! - VIALES.	0,4	43,2	1,7	09:53	09:46	09:41
67	 Cruce entrada población – se sigue recto.	0,1	43,3	1,6	09:53	09:47	09:41
60	 Cruce con Calle Real – se sigue recto.	0,3	43,6	1,3	09:53	09:47	09:42
62	 Giro derecha – se sigue por Avenida Las Flores.	0,9	44,5	0,4	09:55	09:49	09:43
74	Giro derecha – se sigue por Calle Jazmín Prol.	0,1	44,6	0,3	09:56	09:49	09:44
81	Giro izquierda – se sigue por Calle Demócrito.	0,2	44,8	0,1	09:56	09:50	09:44
95	META – Calle Demócrito – Junto acceso al Ayuntamiento.	0,1	44,9	0,0	09:56	09:50	09:44