





































V CICLOTURISTA BTT "SIERRAS DE ALJUCÉN"

10/02/2019

Alt.	Itinerario/ Itinéraire		Km parc	Km total	horario
	Concentración y entrega de dorsales: C/San Andrés		8,15		a 9 h
	Llamada a corredores				9,20
	Salida:				9,30
280	ALJUCÉN. C/ San Andrés, Avda. Extremadura		0	0	9,30 h
	se toma a dcha. Sobre puente Río Aljucén		0,8	0,8	
	Se toma a dcha. Junto al Río Aljucén		0,05	0,85	
	Se toma a izqda.		0,45	1,3	
	Se sale a ctra. Que une la ctra. de La Nava de Santiago con N630 de Cáceres		0,1	1,4	
	Se cruza N630. de frente. se coge camino Santiago, de Vía de La Plata		0,9	2,3	
	Fin Parque Cornalvo. Se toma a dcha. De frente. Camino en mal estado. Subida técnica. Se cruza río.		6,4	8,7	
	cancela. De frente		0,4	9,1	
	cancela. de frente		1,4	10,5	
	Cruz de la niña muerta. se toma a dcha. Se deja camino Santiago.		3,4	13,9	
	Se cruza Río Aljucén. Se toma a izqda.		5,3	19,2	
	Se continúa de frente, por el camino de la dcha.		1	20,2	
	fin repecho. paso Canadiense		1,8	22	
	se toma a dcha.		0,5	22,5	
	Cruce de los suministros. De frente.		3,8	26,3	
	Paso Canadiense. se toma a izqda. y de los dos caminos. Se coge el de más a la dcha.		0,9	27,2	
	Paso Canadiense. se continúa de frente.		4,1	31,3	
	Embalse de las Muelas. Observatorio de las aves. Se toma a izqda. Por Vereda que lleva al Rugidero		1,1	32,4	
	Se sale a ctra. Cornalvo. se toma a izqda.		1,8	34,2	
	se toma a izqda. Por sendero que va al merendero.		0,2	34,4	
	Pantano de Cornalvo		0,6	35	
	De los 3 caminos, el del medio		3	38	
	De los 3 caminos, se toma el de la dcha.		0,2	38,2	
	Se toma a izqda. Y se deja Pantano Cornalvo		0,1	38,3	
	Se atraviesa ctra. De Cornalvo. Casa de los conejos. AVITUALLAMIENTO		0,5	38,8	11,25 h
	Se toma a la dcha.		0,6	39,4	
	De frente		2,2	41,6	
	Paso Canadiense. de frente		1,6	43,2	
	se toma a dcha. Cuatro Caños		1,5	44,7	
	Paso Canadiense. De frente		2,7	47,4	
	Cruce de los Suministros. se toma a izqda.		0,6	48	
	paso Canadiense. se continúa por camino principal, el de más de la dcha..		0,2	48,2	
	Arroyo. Se continúa de frente		2,5	50,7	
	paso canadiense. se continúa de frente		0,5	51,2	
	N630 se atraviesa. De frente a Aljucén por ctra. comarcal		5,1	56,3	
280	ALJUCÉN		1	57,3	
	De frente. Ctra. Hornigón por C/ Santiago de Compostela		0,1	57,4	
	Se toma a dcha..		0,3	57,7	
	Iglesia		0,3	58	
	se toma a izqda.		0,1	58,1	
280	META. Calle San Andrés		0,2	58,3	12,30 h

pasos con precaución todos los señalados en
rutómetro: 0,8-8,7-19,2-50,7-56,3

