












IV CHALLENGE CICLISTA A SALAMANCA MÁSTER

3ª CARRERA	SANTA MARTA - SALAMANCA	103 Km
19/05/2019	CONCENTRACION Y FIRMA: PLAZA DE ESPAÑA	
10:00 horas		
Llamada de Corredores: 10:50 horas. Salida Neutralizada: 11:00 horas		

HORARIO DE PASO

ALTIT		Km recorridos	Km por recorrer	INTINERARIO	CTRA	HORARIO DE PASO		
						40	43	46
783		0	103	SANTA MARTA DE TORMES. Plaza de España		11:00	11:00	11:00
		0	97,2	NEUTRALIZADA: C/ Miguel de Cervantes, C/ Goya, C/ Murillo, C/ Marcos Escribano, Glorianta de Santa Marta, Avd de Madrid, Prolongación de Avd. de La Serna, Avd. E. Leclerc, Ronda Salamanca Saur (SA-20), Carretera de Vecinos /CL-512), Aldeatejada (Km. 0)		11:15	11:15	11:15
798	↑	0	97,2	ALDEATEJADA. Km 0	CL-512	11:15	11:15	11:15
798	↙	1,3	95,9	Giro Izq. Dirección Las Veguillas (DSA-210)	DSA-210	11:16	11:16	11:16
809	↑	2,6	94,6	PORQUERIZOS	DSA-210	11:18	11:18	11:18
854	↑	6,46	90,74	Sigue Recto Dirección Las Veguillas	DSA-210	11:24	11:24	11:23
925	↑	8,9	88,3	SANTO TOMÉ DE ROZADOS	DSA-210	11:28	11:27	11:26
941	↑	20,8	76,4	PREDO LLEN	DSA-210	11:46	11:44	11:42
978	↑	24,5	72,7	Comienza Puerto	DSA-210	11:51	11:49	11:46
1000	↑	25,3	71,9	Sigue Recto Dir. Las Veguillas (DSA-220)	DSA-220	11:52	11:50	11:48
1035	↑	26	71,2	LAS VEGUILLAS (DSA-221, C/ Madre Maravillas, DSA 220 dirección Frades)	DSA-220	11:54	11:51	11:48
1080	↑	27,2	70	PREMIO DE MONTAÑA 	DSA-220	11:55	11:52	11:50
1022	↑	30,2	67	MEMBIBRE DE LA SIERRA (M.V.) 	DSA-220	12:00	11:57	11:54
967	↙	34	63,2	Giro Izq dirección Frades	DSA-204	12:06	12:02	11:59
957	↑	34,5	62,7	FRADES (Calle España). Comienza puerto	DSA-204	12:06	12:03	12:00
956	↙	34,7	62,5	Giro Izq dirección Salamanca	DSA-204	12:07	12:03	12:00
1097	↑	38,2	59	PREMIO DE MONTAÑA 	DSA-204	12:12	12:08	12:04
1006	↙	50	47,2	Giro Izq. Dirección San Pedro de Rozados	DSA-208	12:30	12:24	12:20
973	↑	21,4	75,8	SAN PEDRO DE ROZADOS	DSA-208	11:47	11:44	11:42
938	↗	54,6	42,6	Giro Dcha. Dirección Salamanca	DSA-210	12:36	12:31	12:26
925	↑	60	37,2	SANTO TOMÉ DE ROZADOS	DSA-210	12:45	12:38	12:33
854	↗	62,5	34,7	Giro Dcha. Dirección Frades. Cuesta de la Varga	DSA-204	12:48	12:42	12:36
1006	↗	72,3	24,9	Giro Dcha. Dirección San Pedro de Rozados	DSA-208	13:03	12:55	12:49
973	↑	73,9	23,3	SAN PEDRO DE ROZADOS (M.V.) 	DSA-208	13:05	12:58	12:51
938	↗	76,7	20,5	Giro Dcha. Dirección Salamanca	DSA-210	13:10	13:02	12:55
925	↑	82,3	14,9	SANTO TOMÉ DE ROZADOS	DSA-210	13:18	13:09	13:02
809	↑	88,7	8,5	PORQUERIZOS	DSA-210	13:28	13:18	13:10
798	↑	89,9	7,3	Sigue Recto Dirección Salamanca	CL-512	13:29	13:20	13:12
798	↑	91,2	6	ALDEATEJADA	CL-512	13:31	13:22	13:13
792	 ↑	93,5	3,7	Sigue Recto Dirección Salamanca	CL-512	13:35	13:25	13:16
775	 ↑	95,3	1,9	SALAMANCA (Calle de Buenaventura)		13:37	13:27	13:19
775	 ↑	95,7	1,5	Puente de Sanchez Fabres		13:38	13:28	13:19
774	↗	96	1,2	Giro Dcha. Calle de San Gregorio		13:39	13:28	13:20
781	↑	96,3	0,9	Paseo del Rector Esperabé		13:39	13:29	13:20
780	↙	96,7	0,5	Giro Izq. Calle San Pablo		13:40	13:29	13:21
796		97,2	0	META. SALAMANCA Avd Federico Anaya 		13:40	13:30	13:21