






IV CHALLENGE CICLISTA A SALAMANCA MÁSTER

1º CARRERA	VILLAMAYOR - CABRERIZOS	84,8 Km
18/05/2019	CONCENTRACION Y FIRMA: VILLAMAYOR - PLAZA DE ESPAÑA	
	9:30 horas	
	Llamada de Corredores: 10:20 horas. Salida Neutralizada: 10:30 horas	

ALTIT		Km recorridos	Km por recorrer	INTINERARIO	CTRA	KMS	HORARIO DE PASO		
							40	43	46
791		0	84,8	VILLAMAYOR DE LA ARMUÑA (Plaza de España)		0	10:30	10:30	10:30
791		0	84,8	Neutralizado: C/ el Horno, C/ San Miguel, C/ Los Verdes, Camino Alto a Los Villares (CM-546), Giro Izquierda Camino vecinal a N630, N-630 dirección Zamora (3,1 km)					
806		0	84,8	Km 0. N-630 después de la Rotonda (Pk. 335))	N-630	0	10:40	10:40	10:40
810	↑	1,3	83,5	ALDEASECA DE LA ARMUÑA	N-630	1,3	10:42	10:42	10:41
806	↑	9,2	75,6	CALZADA DE VALDUNCIEL	N-630	9,2	10:54	10:53	10:52
803	↗	9,4	75,4	Giro Dcha. (Calle Afueras) hacia Valdunciel	DSA-612	9,4	10:54	10:53	10:52
801	↑	10	74,8	Sigue Recto	DSA-612	10	10:55	10:54	10:53
801	↑	10,3	74,5	Sigue Recto	DSA-612	10,3	10:55	10:54	10:53
804	↑	11,4	73,4	VALDUNCIEL	CM-542	11,4	10:57	10:56	10:55
810	↑	14	70,8	NAHARROS DE VALDUNCIEL	DSA-612	14	11:01	10:59	10:58
816	↑	15,7	69,1	LA MATA DE LA ARMUÑA		15,7	11:03	11:02	11:00
816	↻	15,9	68,9	Giro Dcha. Dirección Villares	DSA-621	15,9	11:04	11:02	11:00
807	↑	22,3	62,5	VILLARES DE LA REINA	DSA-621	22,3	11:13	11:11	11:09
810	↖	23,9	60,9	Giro Izq Dirección Fuentesauco	SA-605	23,9	11:16	11:13	11:11
818	↑	24,7	60,1	VILLARES DE LA REINA	SA-605	24,7	11:17	11:14	11:12
818	↑	25	59,8	VILLARES DE LA REINA (META VOLANTE) 	SA-605	25	11:17	11:15	11:12
819	↑	25,4	59,4	Sigue Recto (SALIDA M-50 y M-60)	SA-605	25,4	0,471	0,469	0,468
825	↑	28,2	56,6	SAN CRISTOBAL DE LA CUESTA	SA-605	28,2	11:22	11:19	11:16
814	↻	28,5	56,3	Giro Dcha por Calle Las Eras	DSA-630	28,5	11:22	11:19	11:17
833	↖	31	53,8	CASTELLANOS DE MORISCOS	N-620	31	11:26	11:23	11:20
819	↻	36,7	48,1	PEDROSILLO EL RALO. Giro Derecha	DSA-660	36,7	11:35	11:31	11:28
839	↑	38,8	46	GOMECELLO (PASO A NIVEL)	DSA-660	38,8	11:38	11:34	11:30
843	↻	39	45,8	Giro Dcha Calle Cruz	DSA-660	39	11:38	11:34	11:31
794	↻	45	39,8	Giro Dcha Dirección ALDEALENGUA	SA-804	45	11:47	11:42	11:38
785	↑	48,6	36,2	ALDEALENGUA	SA-804	48,6	11:53	11:48	11:43
779	↻	54,6	30,2	CABRERIZOS (Calle Los Arroyos) Comienza Puerto		54,6	12:02	11:56	11:51
848	↻	55	29,8	Giro Dcha Calle Constitución		55	12:02	11:56	11:51
820	↑	55,1	29,7	1º PASO POR META (META VOLANTE) 		55,1	12:02	11:57	11:52
824	↻	55,2	29,6	Giro Dcha Calle de Los Labradores		55,2	12:03	11:57	11:52
824	↖	55,3	29,5	Giro Izq Calle Fuente		55,3	12:03	11:57	11:52
826	↖	55,4	29,4	Giro Izq Camino de Moriscos		55,4	12:03	11:57	11:52
838	↑	55,5	29,3	Camino de Moriscos	CM-550	55,5	12:03	11:57	11:52
861	↑	58	26,8	PREMIO DE MONTAÑA 	CM-550	58	12:07	12:01	11:55
845	↑	58,9	25,9	MORISCOS (Calle de La Aceña)	CM-550	58,9	12:08	12:02	11:57
844	↖	59,2	25,6	Giro Izq. Ctra de Castellanos	DSA-631	59,2	12:09	12:02	11:57
835	↑	60,4	24,4	CASTELLANOS DE MORISCOS	DSA-631	60,4	12:10	12:04	11:58
833	↻	60,8	24	Giro Dcha Dirección Valladolid	N-620	60,8	12:11	12:05	11:59
819	↻	66,5	18,3	PEDROSILLO EL RALO. Giro Dcha	DSA-660	66,5	12:19	12:12	12:06
839	↑	68,4	16,4	GOMECELLO (PASO A NIVEL)	DSA-660	68,4	12:22	12:15	12:09
843	↻	68,8	16	Giro Dcha Calle Cruz	DSA-660	68,8	12:23	12:16	12:09
794	↻	74,8	10	Giro Dcha Dirección ALDEALENGUA	SA-804	74,8	12:32	12:24	12:17
785	↑	78,5	6,3	ALDEALENGUA	SA-804	78,5	12:37	12:29	12:22
779	↻	84,3	0,5	CABRERIZOS (Calle Los Arroyos)		84,3	12:46	12:37	12:30
818	↻	84,7	0,1	Giro Dcha Calle Constitución		84,7	12:47	12:38	12:30
820	↑	84,8	0	META. CABRERIZOS - Calle Constitución 		84,8	12:47	12:38	12:30