






RUTOMETRO NEUTRALIZADO SUBIDA A MOCLINEJO VILLA RINCON DE LA VICTORIA
05/05/2019 POLIDEPORTIVO MUNICIPAL RUBEN RUZAF TORRE DE BENAGALBON



KILOMETRO	km A META	MEJOR HORARIO 28km/h	HORARIO INTERMEDIO 25km/h	PEOR HORARIO 20km/h	LUGAR	CALLE	ITINERARIO	SEÑALES
0	0,00	11,00h	11,00h	11,00h	Salida Pabellon Deportivo Ruben ruzafa	calle Oleaje	giro a derecha hacia calle Naufragio	
0,5	15,5km	11,01h	11,01h	11,01h	DESCENSO A LA AVD. DE LA TORRE	CALLE CAMINO VIEJO DE VELEZ	recto a camino viejo de Vélez	
1	15km	11,03h	11,04h	11,06h	GLORIETA GUARDIA CIVIL	nac.340a. Avd de la torre	enfilamos la nac.340a	
2	14km	11,07h	11,09h	11,11h	RIO GRANADILLA	nac.340a. Avd de la torre	seguimos recto	
2,8	13,2km	11,08h	11,11h	11,14h	HOTEL ELIMAR	nac.340a. avd del mediterraneo	seguimos recto	
3	13km	11,09h	11,13h	11,16h	sucursal de la Caixa	Avd Cotomar	giro a la derecha Avd Cotomar	
3,2	12,8km	11,11h	11,15h	11,17h	comercios a derecha	Avd Cotomar	seguimos recto	
3,4	12,6km	11,12h	11,16h	11,18h	rotonda	calle Pepe Carrasco	Rotonda seguimos recto	
3,7	12,3km	11,13h	11,17h	11,20h	Supersol	calle girasol	Rotonda seguimos recto	
3,8	12,2km	11,14h	11,18h	11,21h	fuelle de los delfines	carretera de Benagalbón	giro a la derecha en rotonda	
3,9	12,1km	11,15h	11,19h	11,23h	suminist.El Cano	hacia MA3200	seguimos recto	
4	12km	11,16h	11,20h	11,24h	punte autovia	MA 3200	comienza el tramo libre competitivo. Inicio del Puerto	 
7,9	8,1km	11.26h	11,43h	11,50h	Benagalbón	MA 3200	De Rincón a Benagalbón	
13,3	2,7km	11.38h	11,50h	12.04h	Moclinejo	hacia MA3119 KM0-KM5	Moclinejo	
13,6	2,4km	11,39h	11,52h	12,08h	Dimobe s.l	hacia MA3114 KM1	seguimos recto	
16	0km	11,43h	12.00h	12.20h	META	MA 3114 KM2	META	