




KILÓMETROS

HORARIO PREVISTO

ALTITUD	RECORRIDOS	A RECORRER	ITINERARIO	32 km/h	35 km/h	39 km/h
---------	------------	------------	------------	---------	---------	---------

PROVINCIA DE ÁVILA

Salida Neutralizada. 9:30 h.

1.072	0,00	43,50	 Salida lanzada 900 m antes del hito kilométrico 46 por la Av-905 dirección San Juan de la Nava	9:35	9:35	9:35
1.100	2,33	41,17	San Juan de la Nava. Av-905	9:39	9:39	9:39
1.057	10,46	33,04	Navalmoral de la Sierra. Av-905	9:55	9:53	9:51
1.060	10,90	32,60	Cruce izda dirección Burgohondo por la Av-900	9:56	9:54	9:52
881	16,56	26,90	Burgohondo. Av-900	10:06	10:03	10:01
837	17,60	25,90	Cruce izda dirección Navaluenga por la Av-902	10:08	10:05	10:02
773	23,90	19,60	Navaluenga. Av-902	10:20	10:16	10:12
816	38,13	5,37	 Cruce izda dirección El Barraco por la N-403	10:47	10:40	10:34
985	42,80	0,70	El Barraco. N-403	10:55	10:48	10:41
1.020	43,50	0,00	 EL BARRACO. META	10:57	10:50	10:42